

Traseul propus



REPRODUCEREA INTEGRALĂ SAU PARȚIALĂ A ACESTUI DOCUMENT, PRECUM ȘI TRANSFERUL DATELOR INCLUSE ÎN ACESTEA ESTE PERMISĂ NUMAI ÎN CONDIȚIILE STIPULATE ÎN CONTRACT, UTILIZAREA EXTRACONTRACTUALĂ NECESITĂ ACORDUL PROPRIETARULUI GENERAL (RESPECTIV S.C. FIP CONSULTING S.R.L.) ORICE MODIFICARE FĂRĂ ACORDUL SCRIS AL PROIECTANTULUI NU ESTE PERMISĂ.

VERIFICATOR / EXPERT	NUME	SEMNĂTURA	CERINȚA	REFERAT NR. / EXPERTIZĂ
<p>FIP CONSULTING LINKING OPPORTUNITIES strada Clucaru Udricani   nr. 20   etaj 4   sector 3   București J405983/2020</p>				
<p>EDITIE: 01</p>			<p>BENEFICIAR: MUNICIPIUL TÂRGOVIȘTE</p>	
<p>REVIZIE: 00</p>			<p>Adresa: Str. Revoluției nr. 1-3, 130011</p>	
<p>SCARA: 1:20000</p>			<p>TITLU PROIECT: "Susținerea intermodalității și transportului alternativ în Municipiul Târgoviște"</p>	
<p>DATA: 2023</p>			<p>TITLU PLANȘA: PLAN DE ÎNCADRARE</p>	
<p>PR. NR.:</p>				<p>93/2022</p>
<p>FAZA:</p>				<p>DTAC</p>
<p>Plasa Nr.:</p>				<p>PI 01</p>





Inceput proiect  
1. AX-Aleea Mânăstirea Dealu  
Lungime = 1058.34m



**LEGENDA**

- Limite zone cadastrate proiect
- Axă drum
- Parte carosabilă existentă (nu se intervine)
- Trotuare proiectate
- Piste biciclete proiectate
- Spațiu verde existent
- Borduri de încadrare parte carosabilă 50x20x25 cm - existente
- Borduri de încadrare piste/trotuare 50x10x15cm - proiectate
- Marcaj continuu separare trotuare - piste biciclete (se execută alb)
- Zone de traversare a părții carosabile de pistele de biciclete
- Separator piste biciclete - fluxuri trafi rutier, 80x20x13 (cm)
- Marcaj transversal "Traseu sugerat pentru biciclete"

© COPYRIGHT  
REPRODUCEREA INTEGRALĂ SAU PARȚIALĂ A ACESTUI DOCUMENT, PRECUM ȘI TRANSMITEREA DATELOR ÎNCLUSE ÎN ACELȘTEA ESTE PERMISĂ NUMAI ÎN CONDIȚIILE STIPULATE ÎN CONTRACT. UTILIZAREA EXTRA-CONTRACTUALĂ NECESITĂ ACORDUL SCRIS AL PROIECTANTULUI GENERAL (RESPECTIV S.C. FIP CONSULTING S.R.L.) ORICE MODIFICARE FĂRĂ ACORDUL SCRIS AL PROIECTANTULUI NU ESTE PERMISĂ.

VERIFICATOR / EXPERT	NUME	SEMNĂTURA	CERINȚA	REFERAT NR. / EXPERTEZĂ
 <small>strada Cluceru Udnicari   nr. 20   etaj 4   sector 3   București J409989/2020</small>			EDITIE: 01  REVIZIE: 00	BENEFICIAR: MUNICIPIUL TÂRGOVIȘTE  Adresa: Str. Revoluției nr. 1-3, 130011
SPECIFICAȚIA: MANAGER PROIECT:		NUME: ing. Bogdan DOGARIU	SEMNĂTURA: 	SCARA: 1:500  DATA: 2023
PROIECTAT: DESENAT:		ing. Bogdan DOGARIU  ing. Ionuț OPREA	TITLU PROIECT: "Susținerea intermodalității și transportului alternativ în Municipiul Târgoviște"  TITLU PLANȘA: Plan de situație strada Aleea Mânăstirea Dealu	PR.NR.: 93/2022  FAZA: DTAC/PTE  Planșa Nr.: PS.01.1





**LEGENDĂ**

- Limite zone cadastrate proiect
- Axă drum
- Parte carosabilă existentă (nu se intervine)
- Trotuare proiectate
- Piste biciclete proiectate
- Spațiu verde existent
- Borduri de încadrare parte carosabilă 50x20x25 cm - existente
- Borduri de încadrare piste/trotuare 50x10x15cm - proiectate
- Marcaj continuu separare trotuare - piste biciclete (se execută *alb*)
- Zone de traversare a părții carosabile de pistele de biciclete
- Separator piste biciclete - fluxuri trafi rutier, 80x20x13 (cm)
- Marcaj transversal "Traseu sugerat pentru biciclete"













© COPYRIGHT  
 REPRODUCEREA INTEGRALĂ SAU PARȚIALĂ A ACESTUI DOCUMENT, PRECUM ȘI TRANSMITEREA DATELOR INCLUSE ÎN ACESTEA ESTE PERMISĂ NUMAI ÎN CONDIȚIILE STIPULATE ÎN CONTRACT. UTILIZAREA EXTRA-CONTRACTUALĂ NECESITĂ ACORDUL SCRIS AL PROIECTANTULUI GENERAL (RESPECTIV S.C. FIP CONSULTING S.R.L.) ORICE MODIFICARE FĂRĂ ACORDUL SCRIS AL PROIECTANTULUI NU ESTE PERMISĂ.

VERIFICATOR / EXPERT	NUME	SEMNĂTURA	CERINȚA	REFERAT NR. / EXPERTIZA DIN DATA
				
			EDITIE: 01	BENEFICIAR: MUNICIPIUL TÂRGOVIȘTE
			REVIZIE: 00	Adresa: Str. Revoluției nr. 1-3, 1300
			SCARA: 1:500	TITLU PROIECT: "Susținerea intermodalității și transportului alternativ în Municipiul Târgoviște"
			DATA: 2023	TITLU PLANSA: Plan de situație strada Aleea Mănăstirea Dealu
SPECIFICAȚIA:		NUME:	SEMNĂTURA:	PR.NR.: 93/2022
MANAGER PROIECT:		ing. Bogdan DOGARIU		FAZA: DTAC/PTE
PROIECTAT:		ing. Bogdan DOGARIU		Planșa Nr: PS.01.2
DESENAT:		ing. Ionuț OPREA		





**LEGENDĂ**

-  Limite zone cadastrate proiect
-  Axă drum
-  Parte carosabilă existentă (nu se intervine)
-  Trotuare proiectate
-  Piste biciclete proiectate
-  Spațiu verde existent
-  Borduri de încadrare parte carosabilă 50x20x25 cm - existente
-  Borduri de încadrare piste/trotuare 50x10x15cm - proiectate
-  Marcaj continuu separare trotuare - piste biciclete (se execută alb)
-  Zone de traversare a părții carosabile de pistele de biciclete
-  Separator piste biciclete - fluxuri trafi rutier, 80x20x13 (cm)
-  Marcaj transversal "Traseu sugerat pentru biciclete"

© COPYRIGHT  
REPRODUCEREA INTEGRALĂ SAU PARȚIALĂ A ACESTUI DOCUMENT, PRECUM ȘI TRANSMITEREA DATELOR, INCLUSE ÎN ACEȘTEA, SĂ FIE PERMISĂ NUMAI ÎN CONDIȚIILE STIPULATE ÎN CONTRACT. UTILIZAREA EXTRA-CONTRACTUALĂ NECESITĂ ACORDUL SCRIS AL PROIECTANTULUI GENERAL (RESPECTIV S.C. FIP CONSULTING S.R.L.) ORICE MODIFICARE FĂRĂ ACORDUL SCRIS AL PROIECTANTULUI NU ESTE PERMISĂ.

VERIFICATOR / EXPERT	NUME	SEMNĂTURA	CERINȚA	REFERAT NR. / EXPERTIZA
				
<small>Strada Cluseru Udnicani   nr. 20   etaj 4   sector 3   Bucuresti 4039689/2020</small>			EDITIE: 01 REVIZIE: 00	BENEFICIAR: MUNICIPIUL TÂRGOVIȘTE Adresa: Str. Revoluției nr. 1-3, 130011
SPECIFICAȚIA: MANAGER PROIECT: ing. Bogdan DOGARIU PROIECTAT: ing. Bogdan DOGARIU DEȘENAT: ing. Ionuț OPREA		SEMNĂTURA: 		SCARA: 1:500 DATA: 2023 TITLU PROIECT: "Susținerea intermodalității și transportului alternativ în Municipiul Târgoviște" TITLU PLANȘĂ: Plan de situație strada Aleea Mănăstirea Dealu
				PR.NR.: 93/2022 FAZA: DTAC/PTE Planșa Nr. PS.01.3





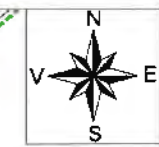
**LEGENDĂ**

- Limite zone cadastrale proiect
- Axă drum
- Parte carosabilă existentă (nu se intervine)
- Trotuare proiectate
- Piste biciclete proiectate
- Spațiu verde existent
- Borduri de încadrare parte carosabilă 50x20x25 cm - existente
- Borduri de încadrare piste/trotuare 50x10x15cm - proiectate
- Marcaj continuu separare trotuare - piste biciclete (se execută alb)
- Zone de traversare a părții carosabile de pistele de biciclete
- Separator piste biciclete - fluxuri trafi rutier, 80x20x13 (cm)
- Marcaj transversal "Traseu sugerat pentru biciclete"

© COPYRIGHT  
 REPRODUCEREA ÎNTEGRALĂ SAU PARȚIALĂ A ACESTUI DOCUMENT, PRECUM ȘI TRANSMITEREA DATELOR INCLUSE ÎN ACESTEA ESTE PERMISĂ NUMAI ÎN CONDIȚIILE STIPULATE ÎN CONTRACT. UTILIZAREA EXTRA-CONTRACTUALĂ NECESITĂ ACORDUL SCRIS AL PROIECTANTULUI GENERAL (RESPECTIV S.C. FIP CONSULTING S.R.L.) ORICE MODIFICARE FĂRĂ ACORDUL SCRIS AL PROIECTANTULUI NU ESTE PERMISĂ.

VERIFICATOR / EXPERT	NUME	SEMNĂTURA	CERINȚA	REFERAT NR. / EXPERTIZA DIN
			EDITIE: 01 REVIZIE: 00	BENEFICIAR: MUNICIPIUL TÂRGOVIȘTE Adresa: Str. Revoluției nr. 1-3, 130011
strada Clucetu Udriștan   nr. 20   etaj 4   sector 3   București J40399/2020			SCARA: 1:500 DATA: 2023	PR.NR.: 93/2022 FAZA: DTAC/PTE Planșa Nr.: PS.01.4
SPECIFICAȚIA:	NUME:	SEMNĂTURA:	TITLU PROIECT: "Susținerea intermodalității și transportului alternativ în Municipiul Târgoviște"	
MANAGER PROIECT:	ing. Bogdan DOGARIU		TITLU PLANȘA: Plan de situație strada Aleea Mănăstirea Dealu	
PROIECTAT:	ing. Bogdan DOGARIU			
DESENAT:	ing. Ionuț OPREA			





**LEGENDĂ**

- Limite zone cadastrate proiect
- Axă drum
- Parte carosabilă existentă (nu se intervine)
- Trotuare proiectate
- Piste biciclete proiectate
- Spațiu verde existent
- Borduri de încadrare parte carosabilă 50x20x25 cm - existente
- Borduri de încadrare piste/trotuare 50x10x15cm - proiectate
- Marcaj continuu separare trotuare - piste biciclete (se execută alb)
- Zone de traversare a părții carosabile de pistele de biciclete
- Separator piste biciclete - fluxuri trafi rutier, 80x20x13 (cm)
- Marcaj transversal "Traseu sugerat pentru biciclete"

© COPYRIGHT  
 REPRODUCEREA INTEGRALĂ SAU PARȚIALĂ A ACESTUI DOCUMENT, PRECUM ȘI TRANSMITEREA DATELOR INCLUSE ÎN ACEȘTEA ESTE PERMISĂ NUMAI ÎN CONDIȚIILE STIPULATE ÎN CONTRACT. UTILIZAREA EXTRA-CONTRACTUALĂ NECESITĂ ACORDUL SCRIS AL PROIECTANTULUI GENERAL (RESPECTIV S.C. FIP CONSULTING S.R.L.) ORICE MODIFICARE FĂRĂ ACORDUL SCRIS AL PROIECTANTULUI NU ESTE PERMISĂ.

VERIFICATOR / EXPERT	NUME	SEMNĂTURA	CERINȚA	REFERAT NR. / EXPERTIZA DIN DATA
			EDITIE: 01 REVIZIE: 00	BENEFICIAR: MUNICIPIUL TÂRGOVIȘTE Adresa: Str. Revoluției nr. 1-3, 130011
strada Clujului Udricani   nr. 20   etaj 4   sector 3   București J40/999/2023			SCARA: 1:500 DATA: 2023	FAZA: DTAC/PTE Planșa Nr: PS.01.5
SPECIFICAȚIA:	NUME:	SEMNĂTURA:		
MANAGER PROIECT:	ing. Bogdan DOGARIU			
PROIECTAT:	ing. Bogdan DOGARIU			
DESENAT:	ing. Ionuț OPREA			





**LEGENDA**

- Limite zone cadastrate proiect
- Axă drum
- Parte carosabilă existentă (nu se intervine)
- Trotuare proiectate
- Piste biciclete proiectate
- Spațiu verde existent
- Borduri de încadrare parte carosabilă 50x20x25 cm - existente
- Borduri de încadrare piste/trotuare 50x10x15cm - proiectate
- Marcaj continuu separare trotuare - piste biciclete (se execută alb)
- Zone de traversare a părții carosabile de pistele de biciclete
- Separator piste biciclete - fluxuri trafi rutier, 80x20x13 (cm)
- Marcaj transversal "Traseu sugerat pentru biciclete"

REPRODUCEREA ÎNTEGRALĂ SAU PARȚIALĂ A ACESTUI DOCUMENT, PRECUM ȘI TRANSMITEREA DATELOR INCLUSE ÎN ACESTEA ESTE PERMISĂ NUMAI ÎN CONDIȚIILE ȘI ÎN PLIUI ATE ÎN CONTRACT. UTILIZAREA EXTRA-CONTRACTUALĂ NECESITĂ ACORDUL SCRIS AL PROIECTANTULUI ȘI AL PROIECTANTULUI (RESPECTIV S.C. FIP CONSULTING S.R.L.) ORICE MODIFICARE FĂRĂ ACORDUL SCRIS AL PROIECTANTULUI NU ESTE PERMISĂ.

VERIFICATOR / EXPERT	NUME	SEMĂNĂTURA	CERINȚA	REFERAT NR. / EXPERTIZA DIN
			EDITIE: 01	BENEFICIAR: MUNICIPIUL TÂRGOVIȘTE
<small>strada Cluceru Udricaru   nr. 20   etaj 4   sector 3   București Jco99892020</small>			REVIZIE: 00	Adresa: Str. Revoluției nr. 1-3, 130011
SPECIFICAȚIA:	NUME:	SEMĂNĂTURA:	SCARA: 1:500	TITLU PROIECT: "Susținerea intermodalității și transportului alternativ în Municipiul Târgoviște"
MANAGER PROIECT:	ing. Bogdan DOGARIU		DATA: 2023	TITLU PLANȘA: Plan de situație strada Aleea Mănăstirea Dealu
PROIECTAT:	ing. Bogdan DOGARIU			FAZA: DTAC/PTE
DESENAT:	ing. Ionuț OPREA			Planșa Nr.: PS.01.6





**LEGENDĂ**

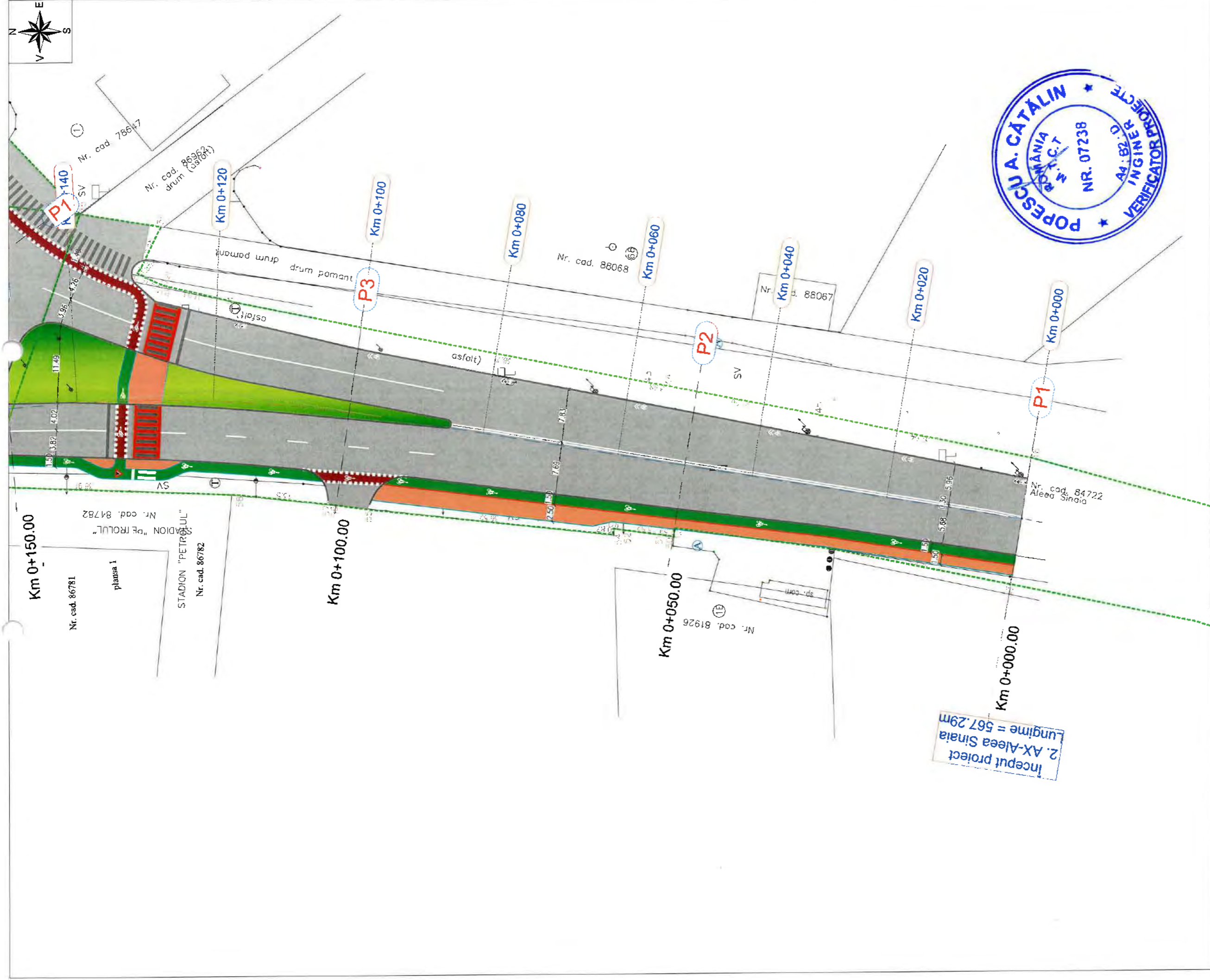
- Limite zone cadastrate proiect
- Axă drum
- Parte carosabilă existentă (nu se intervine)
- Trotuare proiectate
- Piste biciclete proiectate
- Spațiu verde existent
- Borduri de încadrare parte carosabilă 50x20x25 cm - existente
- Borduri de încadrare piste/trotuare 50x10x15cm - proiectate
- Marcaj continuu separare trotuare - piste biciclete (se execută alb)
- Zone de traversare a părții carosabile de pistele de biciclete
- Separator piste biciclete - fluxuri trafi rutier, 80x20x13 (cm)
- Marcaj transversal "Traseu sugerat pentru biciclete"

© COPYRIGHT  
 REPRODUCEREA ÎNTEGRALĂ SAU PARȚIALĂ A ACESTUI DOCUMENT, PRECUM ȘI TRANSMITEREA DATELOR INCLUSE ÎN ACEȘTEA ESTE PERMISĂ NUMAI ÎN CONDIȚIILE STIPULATE ÎN CONTRACT. UTILIZAREA EXTRA-CONTRACTUALĂ NECESITĂ ACORDUL SCRIS AL PROIECTANTULUI GENERAL (RESPECTIV S.C. FIP CONSULTING S.R.L.) ORICE MODIFICARE FĂRĂ ACORDUL SCRIS AL PROIECTANTULUI NU ESTE PERMISĂ.

VERIFICATOR / EXPERT	NUME	SEMNĂTURA	CERINȚA	REFERAT NR. / EXPERTIZA DIN DATA
FIP CONSULTING LIMEȘTI-ORHODENA Strada Chaceanu Jidricani (nr. 20) etaj 4   sector 3   București 06099892020			EDITIE: 01  REVIZIE: 00	BENEFICIAR: MUNICIPIUL TÂRGOVIȘTE  Adresa: Str. Revoluției nr. 1-3, 130011  TITLU PROIECT: "Susținerea intermodalității și transportului alternativ în Municipiul Târgoviște"  TITLU PLANȘA: Plan de situație strada Aleea Mânăstirea Dealu
SPECIFICAȚIA: MANAGER PROIECT: PROIECTAT: DESENAT:	NUME: ing. Bogdan DOGARIU ing. Bogdan DOGARIU ing. Ionuț OPREA	SEMNĂTURA:  	SCARA: 1:500  DATA: 2023	PR.NR.: 93/2022  FAZA: DTAC/PTE  Planșa Nr.: PS.01.7







Inceput proiect  
2. AX-Aleea Sinaia  
Lungime = 567.29m




**LEGENDA**

- Limite zone cadastrat proiect
- Axa drum
- Parte carosabilă existentă (nu se intervine)
- Trotuare proiectate
- Piste biciclete proiectate
- Spațiu verde existent
- Borduri de încadrare parte carosabilă 50x20x25 cm - existente
- Borduri de încadrare piste/trotuare 50x10x15cm - proiectate
- Marcaj continuu separare trotuare - piste biciclete (se execută alb)
- Zone de traversare a părții carosabile de pistele de biciclete
- Separator piste biciclete - fluxuri trafai rutier, 80x20x13 (cm)
- Marcaj transversal "Traseu sugerat pentru biciclete"


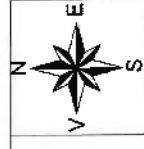
REPRODUCEREA INTEGRALĂ SAU PARȚIALĂ A ACELUIȘI DOCUMENT, PRECUM ȘI TRANSMITEREA DATEI SAU INCLINARE ÎN ACESTEA ESTE PERMISĂ NUMAI ÎN CONDIȚIILE STIPULATE ÎN CONTRACT. UTILIZAREA EXTRA-CONTRACTUALĂ NECESITĂ ACORDUL SCRIS AL DEZALTARULUI GENERAL (RESPECTIV S.C. PIP CONSULTING S.R.L.) ORICE MODIFICARE PENTRU ACORDUL SCRIS AL PROIECTANTULUI ÎNTELEGE PERMISA.

<b>VERIFICATOR / EXPERT</b>	<b>NUME</b>	<b>SEMNĂTURA</b>	<b>CERINȚA</b>	<b>REFERAT NR. / EXPERTIZĂ</b>
PIP CONSULTING				
<b>MANAGER PROIECT:</b>	<b>NUME:</b>	<b>SEMNĂTURA:</b>	<b>EDITIE:</b>	<b>BENEFICIAR:</b>
ing. Bogdan DOGARIU	ing. Bogdan DOGARIU		01	MUNICIPIUL TÂRGOVIȘTEI
<b>PROIECTAT:</b>	<b>DESENOTAT:</b>	<b>DATA:</b>	<b>REVIZIE:</b>	<b>PR. NR.:</b>
ing. Bogdan DOGARIU	ing. Ionuț OPREA	2023	00	93/2022
<b>SPECIFICAȚIA:</b>	<b>NUME:</b>	<b>TITLU PROIECT:</b>	<b>SCARA:</b>	<b>FAZA:</b>
	ing. Bogdan DOGARIU	"Susținerea intermediară și transportului alternativ în Municipiul Târgoviște"	1:500	DTAC/PTE
<b>TITLU PLANȘA:</b>		<b>PLANȘA NR.:</b>		
Plan de situație Aleea Sinaia		PS.02.1		









Sfârșit proiect  
2. AX-Aleea Sinaia  
Lungime = 567.29m



REPRODUCEREA INTEGRALĂ SAU PARȚIALĂ A ACESTUI DOCUMENT ÎN ALT CĂMIN SAU ÎN ALTE MEDIUMURI DE COMUNICĂȚIE FĂRĂ ACORDUL SCRIS AL PROPRIETĂRII ESTE PERSOALĂ ILICITĂ. REPRODUCEREA PARȚIALĂ A ACESTUI DOCUMENT ÎN ALT CĂMIN SAU ÎN ALTE MEDIUMURI DE COMUNICĂȚIE FĂRĂ ACORDUL SCRIS AL PROPRIETĂRII ESTE PERSOALĂ ILICITĂ. REPRODUCEREA PARȚIALĂ A ACESTUI DOCUMENT ÎN ALT CĂMIN SAU ÎN ALTE MEDIUMURI DE COMUNICĂȚIE FĂRĂ ACORDUL SCRIS AL PROPRIETĂRII ESTE PERSOALĂ ILICITĂ.

**LEGENDA**

- Limite zone cadastrale proiect
- Axă drum
- Parte carosabilă existentă (nu se intervine)
- Trotuare proiectate
- Piste biciclete proiectate
- Spațiu verde existent
- Borduri de încadrare parte carosabilă 50x20x25 cm - existente
- Borduri de încadrare piste/trotuare 50x10x15cm - proiectate
- Marcaj continuu separare trotuare - piste biciclete (se execută alb)
- Zone de traversare a părții carosabile de pistele de biciclete
- Separator piste biciclete - fluxuri trafi rutier, 80x20x13 (cm)
- Marcaj transversal "Traseu sugerat pentru biciclete"

VERIFICATOR / EXPERT	NUME	SEMNĂTURA	CERINȚA	REFERAT NR. / EXPERTIZA DIMPLOMA
<b>EDITIE:</b> 01 <b>REVIZIE:</b> 00 <b>SCARA:</b> 1:500 <b>DATA:</b> 2023				
<b>BENEFICIAR:</b> MUNICIPIUL TÂRGOVIȘTE <b>Adresă:</b> Str. Revoluției nr. 1-3, 130011 <b>TITLU PROIECT:</b> "Susținerea intermodalității și transportului alternativ în Municipiul Târgoviște" <b>TITLU PLANȘA:</b> Plan de situație Aleea Sinaia				
<b>REPERAT NR. / EXPERTIZA DIMPLOMA:</b>				
<b>FAZA:</b> DTAC/PTE <b>Planșa Nr.:</b> PS.02.4				





REPRODUCEREA INTEGRALĂ SAU PARȚIALĂ A ACESTUI DOCUMENT - PRECUM ȘI TRANSMITEREA DATELOR INCLUSE ÎN ACEȘTEA ESTE PERMISĂ NUMAI ÎN CONDIȚIILE STIPULATE ÎN CONTRACT. UTILIZAREA EXTRA-CONTRACTUALĂ NECESSITĂ ACORDUL SCRIS AL PROPRIETĂRII GENERALĂ (RESPECTIV S.C. FIP CONSULTING S.R.L.) ȘI FORȚE MODIFICARE PENTRU ACORDUL SCRIS AL PROPRIETĂRII ÎN ESTE PERMISĂ.

VERIFICATOR / EXPERT	NUME	SEMNĂTURA	CERINȚA	REFERAT NR. / EXPERTIZA DIN DATA
<b>FIP CONSULTING</b> <small>SOCIETATE COMERCIALĂ S.R.L.</small> <small>Strada Clusura Urzicani   Nr. 20   etaj 4   Sector 3   București</small> <small>J400082020</small>			EDIȚIE: 01 REVIZIE: 00 SCARA: 1:500 DATA: 2023	BENEFICIAR: MUNICIPIUL TÂRGOVIȘTE Adresă: Str. Revoluției nr. 1-3, 130011 TITLU PROIECT: "Sustenerea intermodalității și transportului în Municipiul Târgoviște"
SPECIFICAȚIA: MANAGER PROIECT: PROIECTAT: DESENAT:		SEMNĂTURA: ing. Bogdan DOGARIU ing. Bogdan DOGARIU ing. Ionuț OPREA		PR. NR.: 93/2022 FAZA: DTAC/PTE Planșa Nr.: PS.03.1 TITLU PLANȘA: Plan de situație B-dul. Independentei

- LEGENDĂ**
- Limite zone cadastrate proiect
  - Axă drum
  - Parte carosabilă existentă (nu se intervine)
  - Trotuare proiectate
  - Piste biciclete proiectate
  - Spațiu verde existent
  - Borduri de încadrare parte carosabilă 50x20x25 cm - existente
  - Borduri de încadrare piste/trotuare 50x10x15cm - proiectate
  - Marcaj continuu separare trotuare - piste biciclete (se execută alb)
  - Zone de traversare a părții carosabile de pistele de biciclete
  - Separator piste biciclete - fluxuri traf rutier, 80x20x13 (cm)
  - Marcaj transversal "Traseu sugerat pentru biciclete"

Inceput proiect  
3. AX-Bd. Independentei  
Lungime = 1067,28m

Km 0+100.00

Km 0+050.00

Km 0+000.00

Nr. cad. 76031

Nr. cad. 76519

Nr. cad. 78738

Nr. cad. 81151

Nr. cad. 81152

Fabrica de Produse Chimice TURNIR

B-dul I. C. Bratianu

Țribundul Județean Dambovită





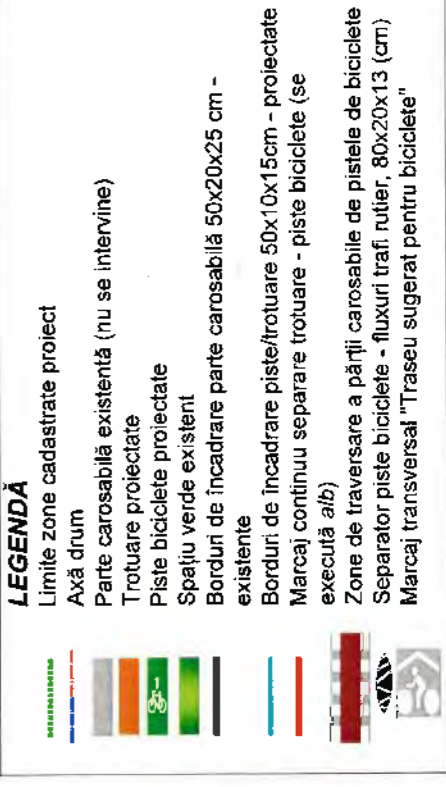
REPRODUCEREA ÎN TREGRA ÎN SAU ÎN PARTIALĂ A ACESTUI DOCUMENT ÎNCELEȘTE TRANSMITEREA DATELOR INCLUSE ÎN ACEȘTEA FĂRĂ PERMISA ÎN AMPLĂ ÎN CONDIȚIILE STIPULATE ÎN CONTRACT. UTILIZAREA EXTRA-CONTRACTUALĂ ÎNCELEȘTE APOUL SORIS AL PROPRIETĂȚII GENERALE RESPECTIV S.C. PIP CONSULTING S.R.L. FĂRĂ MODIFICARE PENTRU ACCORDUL SORIS AL PROPRIETĂȚII ÎN ESTE PERMISĂ.

**LEGENDĂ**

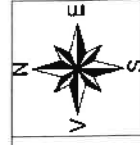
- Limite zone cadastrate proiect
- Axă drum
- Parte carosabilă existentă (nu se intervine)
- Trotuare proiectate
- Piste biciclete proiectate
- Spațiu verde existent
- Borduri de încadrare parte carosabilă 50x20x25 cm - existente
- Borduri de încadrare piste/trotuare 50x10x15cm - proiectate
- Marcaj continuu separare trotuare - piste biciclete (se execută alb)
- Zone de traversare a pășii carosabile de pistele de biciclete
- Separator piste biciclete - fluxuri traf. rutier, 80x20x13 (cm)
- Marcaj transversal "Traseu sugerat pentru biciclete"

VERIFICATOR / EXPERT	NUME	SEMNĂTURA	CERINȚA	REFERAT NR. / EXPERTIZA DINTRE

PIP CONSULTING INGINIERI CONSULTANȚI		BENEFICIAR: MUNICIPIUL TÂRGOVIȘTE		PR. NR.: 93/2022
Strada Clujului Urziceni Nr. 201 etaj 4   Sector 3   București JAN09082020		Adresa: Str. Revoluției nr. 1-3, 130011		
SPECIFICAȚIA:		TITLU PROIECT: "Sustinerea intermodalității și transportului alternativ în Municipiul Târgoviște"		FAZA: DTAC/PTE
MANAGER PROIECT: Ing. Bogdan DOGARU		SCARA: 1:500		Planșa Nr.: PS.03.2
PROIECTAT: Ing. Bogdan DOGARU		DATA: 2023		
DESENAT: Ing. Ionuț OPREA		TITLU PLANȘĂ: Plan de situație B-dul. Independenței		








REPRODUCEREA INTEGRALĂ SAU PARȚIALĂ A ACESTUI DOCUMENT - FĂCUTĂ SĂ TRANSMITEREA DATELOR INCLUSE ÎN ACESTEA ESTE PERMISĂ NUMAI ÎN CONDIȚIILE STIPULATE ÎN CONTRACT. UTILIZAREA LĂ ÎNRA-  
CONTRACTUALĂ NESĂ ÎN ACORDUL SCRIS AL PROIECTANTULUI GENERAL (RESPECTIV S.C. FIP CONSULTING S.R.L.) ORICE MODIFICARE FĂRĂ ACORDUL SCRIS AL PROIECTANTULUI NU ESTE PERMISĂ.

VERIFICATOR / EXPERT	NUME	SEMNĂTURA	CERINȚĂ	REFERAT NR. / EXPERTIZĂ
FIP CONSULTING SOCIETATE COMERCIALĂ S.R.L.			EDITIE: 01	
			REVIZIE: 00	
			SCARA: 1:500	
SPECIFICAȚIA	NUME:	SEMNĂTURA:		
MANAGER PROIECT:	ing. Bogdan DOGARIU			
PROIECTAT:	ing. Bogdan DOGARIU			
DESENAT:	ing. Ionuț OPREA			

- LEGENDĂ**
- Limite zone cadastrate proiect
  - Axă drum
  - Parte carosabilă existentă (nu se intervine)
  - Trotuare proiectate
  - Piste biciclete proiectate
  - Spațiu verde existent
  - Borduri de încadrare parte carosabilă 50x20x25 cm - existente
  - Borduri de încadrare piste/trotuare 50x10x15cm - proiectate
  - Marcaj continuu separare trotuare - piste biciclete (se execută alb)
  - Zone de traversare a părții carosabile de pistele de biciclete
  - Separator piste biciclete - fluxuri trafic rutier, 80x20x13 (cm)
  - Marcaj transversal "Traseu sugerat pentru biciclete"



PR. NR.: 93/2022  
FAZA: DTAC/PTE  
Planșa Nr.: PS.03.4

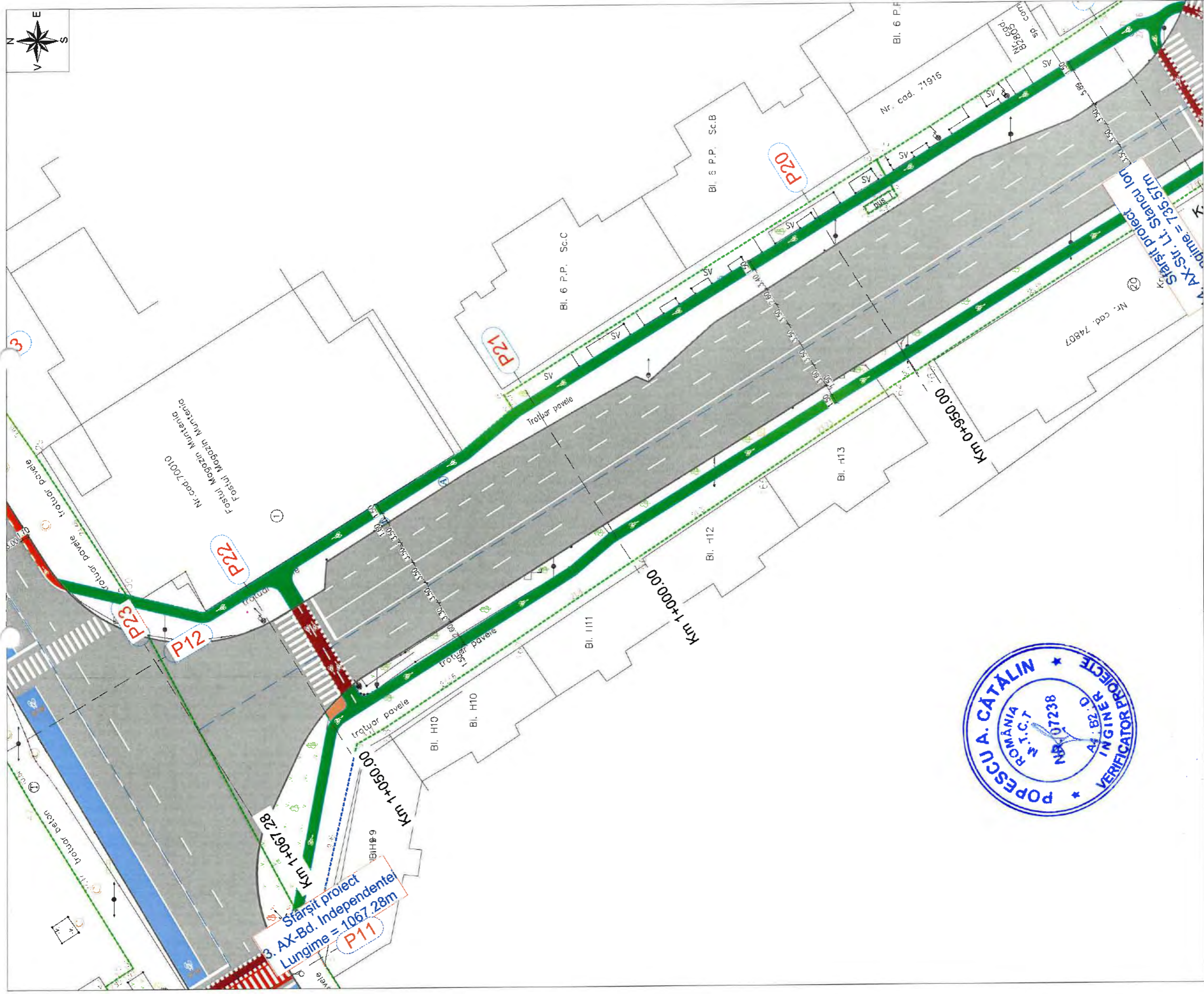
BENEFICIAR: MUNICIPIUL TÂRGOVIAȘTE  
Adresa: Str. Revoluției nr. 1-3, 130011  
TITLU PROIECT: "Susținerea intermodalității și transportului alternativ în Municipiul Târgoviște"  
TITLU PLANȘĂ: Plan de situație B-dul. Independentei

DATA: 2023









REPRODUCEREA ÎNTEGRALĂ SAU PARȚIALĂ A ACESTUI DOCUMENT, PRECUM ȘI TRANSMITEREA DATELOR INCLUSE ÎN ACESTEA ERTE PERMISĂ NUMAI ÎN CONDIȚIILE STIPULATE ÎN CONTRACT. UTILIZAREA EXTRA-CONTRACTUALĂ NECESITĂ ACORDUL SCRIS AL PROPRIETĂȚII GENERALE (PUSPL) S.C. PIP CONSULTING S.R.L. ÎN VEDEREA MODIFICĂRII FAȚĂ DE ACORDUL SCRIS AL PROIECTULUI ÎN ESTE PERMISĂ.

VERIFICATOR / EXPERT	NUME	SEMNĂTURA	CERINȚA	REFERAT NR. / EXPERTIZA DIN DATA
PIP CONSULTING SOCIETATE COMERCIALĂ S.R.L.				
MANAGER PROIECT:	ing. Bogdan DOGARU	SEMNĂTURA:	EDITIE:	BENEFICIAR:
PROIECTAT:	ing. Bogdan DOGARU		01	MUNICIPIUL TÂRGOVIȘTE
DESENAT:	ing. Ionuț OPREA		00	Adresa:
			1:500	Sr. Revoluției nr. 1-3, 130011
				TITLU PROIECT:
				"Susținerea intermodalității și transportului alternativ în Municipiul Târgoviște"
				TITLU PLANȘĂ:
				Plan de situație B-dul. Independentei
				DTAC/PTE
				Planșa Nr:
				PS.03.7













**LEGENDĂ**

	Limite zone cadastrale proiect
	Axă drum
	Parte carosabilă existentă (nu se intervine)
	Trotuare proiectate
	Piste biciclete proiectate
	Spațiu verde existent
	Borduri de încadrare parte carosabilă 50x20x25 cm - existente
	Borduri de încadrare piste/trotuare 50x10x15cm - proiectate
	Marcaj continuu separare trotuare - piste biciclete (se execută alb)
	Zone de traversare a părții carosabile de pistele de biciclete
	Separator piste biciclete - fluxuri trafic rutier, 80x20x13 (cm)
	Marcaj transversal "Traseu sugerat pentru biciclete"









**LEGENDA**

-  Limite zone cadastrate proiect
-  Axă stradă
-  Parte carosabilă existentă (nu se intervine)
-  Trotuare proiectate
-  Piste biciclete proiectate
-  Spațiu verde existent
-  Borduri de încadrare parte carosabilă 50x20x25 cm - existente
-  Borduri de încadrare piste/trotuare 50x10x15cm - proiectate
-  Marcaj continuu separare trotuare - piste biciclete (se execută alb)
-  Zone de traversare a părții carosabile de piste de biciclete
-  Separator piste biciclete - fluxuri trafi rutier, 80x20x13 (cm)
-  Marcaj transversal "Traseu sugerat pentru biciclete"



Bandă de circulație rezervată transportului public în comun și bicicletelor

REPRODUCEREA INTEGRALĂ SAU PARȚIALĂ A ACESTUI DOCUMENT, PRECUM ȘI TRANSMITEREA DATELOR ÎNCLUSE ÎN ACESTEA ESTE PERMISĂ NUMAI ÎN CONDIȚIILE STIPULATE ÎN CONTRACT. UTILIZAREA EXTRA-CONTRACTUALĂ ÎN NECESSITATE ACORDUL SCRIS AL PROIECTANTULUI GENERAL (R/SPECTIV S.C. FIP CONSULTING S.R.L.) ORICE MODIFICARE FĂRĂ ACORDUL SCRIS AL PROIECTANTULUI NU ESTE PERMISĂ.

VERIFICATOR / EXPERT	NUME	SEMNĂTURA	CERINȚA	REFERAT NR. / EXPERTIZA
				
			EDITIE: 01 REVIZIE: 00	BENEFICIAR: MUNICIPIUL TÂRGOVIȘTE Adresa: Str. Revoluției nr. 1-3, 130011 PR.NR.: 93/2022
SPECIFICAȚIA: MANAGER PROIECT: ing. Bogdan DOGARIU		NUME: ing. Bogdan DOGARIU	SEMNĂTURA: 	SCARA: 1:500 DATA: 2023 TITLU PLANSĂ: Plan de situație B-dul. Mircea cel Bătrân
PROIECTAT: DESENAT: ing. Ionuț OPREA		NUME: ing. Ionuț OPREA	SEMNĂTURA: 	FAZA: DTAC/PTE Planșa Nr. PS.04.1



**LEGENDĂ**

- Limite zone cadastrate proiect
- Axă stradă
- Parte carosabilă existentă (nu se intervine)
- Trotuare proiectate
- Piste biciclete proiectate
- Spațiu verde existent
- Borduri de încadrare parte carosabilă 50x20x25 cm - existente
- Borduri de încadrare piste/trotuare 50x10x15cm - proiectate
- Marcaj continuu separare trotuare - piste biciclete (se execută alb)
- Zone de traversare a părții carosabile de pistele de biciclete
- Separator piste biciclete - fluxuri traf. rutier, 80x20x13 (cm)
- Marcaj transversal "Traseu sugerat pentru biciclete"



Bandă de circulație rezervată transportului public în comun și bicicletelor

© COPYRIGHT  
REPRODUCEREA INTEGRALĂ SAU PARȚIALĂ A ACESTUI DOCUMENT, PRECUM ȘI TRANSMITEREA DATELOR INCLUSE ÎN ACESTEA ESTE PERMISĂ NUMAI ÎN CONDIȚIILE STIPULATE ÎN CONTRACT. UTILIZAREA EXTRA-CONTRACTUALĂ NECESITĂ ACORDUL SCRIS AL PROIECTANTULUI (GENERAL) (RESPECTIV S.C. FIP CONSULTING S.R.L.) ORICE MODIFICARE FĂRĂ ACORDUL SCRIS AL PROIECTANTULUI NU ESTE PERMISĂ.

VERIFICATOR / EXPERT	NUME	SEMNĂTURA	CERINȚA	REFERAT NR. / EXPERTIZA DIN DATA
 <small>abreda Clujului Udricani   nr. 20   etaj 4   sector 3   București 1409999/2020</small>			EDITIE: 01  REVIZIE: 00	<b>BENEFICIAR:</b> MUNICIPIUL TÂRGOVIȘTE  <b>Adresa:</b> Str. Revoluției nr. 1-3, 130011  <b>TITLU PROIECT:</b> "Susținerea intermodalității și transportului alternativ în Municipiul Târgoviște"  <b>TITLU PLANȘA:</b> Plan de situație B-dul. Mircea cel Bătrân
<b>SPECIFICAȚIA:</b>	<b>NUME:</b>	<b>SEMNĂTURA:</b>	<b>SCARA:</b>	<b>FAZA:</b>
<b>MANAGER PROIECT:</b>	ing. Bogdan DOGARIU		1:500	<b>DTAC/PTE</b>
<b>PROIECTAT:</b>	ing. Bogdan DOGARIU		<b>DATA:</b>	<b>Planșa Nr.:</b>
<b>DESENAT:</b>	ing. Ionuț OPREA		2023	PS.04.2





**LEGENDĂ**

- Limite zone cadastrate proiect
- Axă stradă
- Parte carosabilă existentă (nu se intervine)
- Trotuare proiectate
- Piste biciclete proiectate
- Spațiu verde existent
- Borduri de încadrare parte carosabilă 50x20x25 cm - existente
- Borduri de încadrare piste/trotuare 50x10x15cm - proiectate
- Marcaj continuu separare trotuare - piste biciclete (se execută alb)
- Zone de traversare a părții carosabile de pistele de biciclete
- Separator piste biciclete - fluxuri traf. rutier, 80x20x13 (cm)
- Marcaj transversal "Traseu sugerat pentru biciclete"



Bandă de circulație rezervată transportului public în comun și bicicletelor

REPRODUCEREA INTEGRALĂ SAU PARȚIALĂ A ACESTUI DOCUMENT, PRECUM ȘI TRANSMITEREA DATELOR INCLUSE ÎN ACESTEA ESTE PERMISĂ NUMAI ÎN CONDIȚIILE STIPULATE ÎN CONTRACT. UTILIZAREA EXTRA-CONTRACTUALĂ NECESSITĂ ACORDUL SCRIS AL PROIECTANTULUI GENERAL (RESPECTIV S.C. FIP CONSULTING S.R.L.) ORICĂ MODIFICARE FĂRĂ ACORDUL SCRIS AL PROIECTANTULUI NU ESTE PERMISĂ.

VERIFICATOR / EXPERT	NUME	SEMNĂTURA	CERINȚĂ	REFERAT NR. / EXPERTIZA	DATA
			EDITIE: 01	BENEFICIAR: MUNICIPIUL TÂRGOVIȘTE	PR.NR.: 93/2022
<small>strada Clusara Udricani   nr. 20   etaj 4   sector 3   București 4409889/2020</small>			REVIZIE: 00	Adresa: Str. Revoluției nr. 1-3, 130011	
SPECIFICAȚIA:	NUME:	SEMNĂTURA:	SCARA: 1:500	TITLU PROIECT: "Susținerea intermodalității și transportului alternativ în Municipiul Târgoviște"	FAZA: DTAC/PTE
MANAGER PROIECT:	ing. Bogdan DOGARIU		DATA: 2023	TITLU PLANȘA: Plan de situație B-dul. Mircea cel Bătrân	Planșa Nr: PS.04.3
PROIECTAT:	ing. Bogdan DOGARIU				
DESENAT:	ing. Ionuț OPREA				





**LEGENDĂ**

- Limite zone cadastrate proiect
- Axă stradă
- Parte carosabilă existentă (nu se intervine)
- Trotuare proiectate
- Piste biciclete proiectate
- Spațiu verde existent
- Borduri de încadrare parte carosabilă 50x20x25 cm - existente
- Borduri de încadrare piste/trotuare 50x10x15cm - proiectate
- Marcaj continuu separare trotuare - piste biciclete (se execută alb)
- Zone de traversare a părții carosabile de piste de biciclete
- Separator piste biciclete - fluxuri trafi rutier, 80x20x13 (cm)
- Marcaj transversal "Traseu sugerat pentru biciclete"

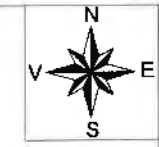


Bandă de circulație rezervată transportului public în comun și bicicletelor

© COPYRIGHT  
REPRODUCEREA INTEGRALĂ SAU PARȚIALĂ A ACESTUI DOCUMENT, PRECUM ȘI TRANSMITEREA DATELOR INCLUSE ÎN ACESTEA ESTE PERMISĂ NUMAI ÎN CONDIȚIILE STIPULATE ÎN CONTRACT. UTILIZAREA EXTRA-CONTRACTUALĂ NECESITĂ ACORDUL SCRIS AL PROIECTANTULUI GENERAL (RESPECTIV S.C. FIP CONSULTING S.R.L.) ORICE MODIFICARE FĂRĂ ACORDUL SCRIS AL PROIECTANTULUI NU ESTE PERMISĂ.

VERIFICATOR / EXPERT	NUME	SEMNĂTURA	CERINȚA	REFERAT NR. / EXPERTIZĂ DIN DATA
			EDITIE: 01 REVIZIE: 00	BENEFICIAR: MUNICIPIUL TÂRGOVIȘTE Adresa: Str. Revoluției nr. 1-3, 130011 BUCUREȘTI - ROMANIA
SPECIFICAȚIA: MANAGER PROIECT: PROIECTAT: DESENAT:			NUME: ing. Bogdan DOGARIU ing. Bogdan DOGARIU ing. Ionuț OPREA	SEMNĂTURA:  
			SCARA: 1:500	FAZA: DTAC/PTE
			DATA: 2023	Planșa Nr: PS.04.4





**LEGENDĂ**

- Limite zone cadastrate proiect
- Axă stradă
- Parte carosabilă existentă (nu se intervine)
- Trotuare proiectate
- Piste biciclete proiectate
- Spațiu verde existent
- Borduri de încadrare parte carosabilă 50x20x25 cm - existente
- Borduri de încadrare piste/trotuare 50x10x15cm - proiectate
- Marcaj continuu separare trotuare - piste biciclete (se execută alb)
- Zone de traversare a părții carosabile de pistele de biciclete
- Separator piste biciclete - fluxuri trafi rutier, 80x20x13 (cm)
- Marcaj transversal "Traseu sugerat pentru biciclete"



Bandă de circulație rezervată transportului public în comun și bicicletelor

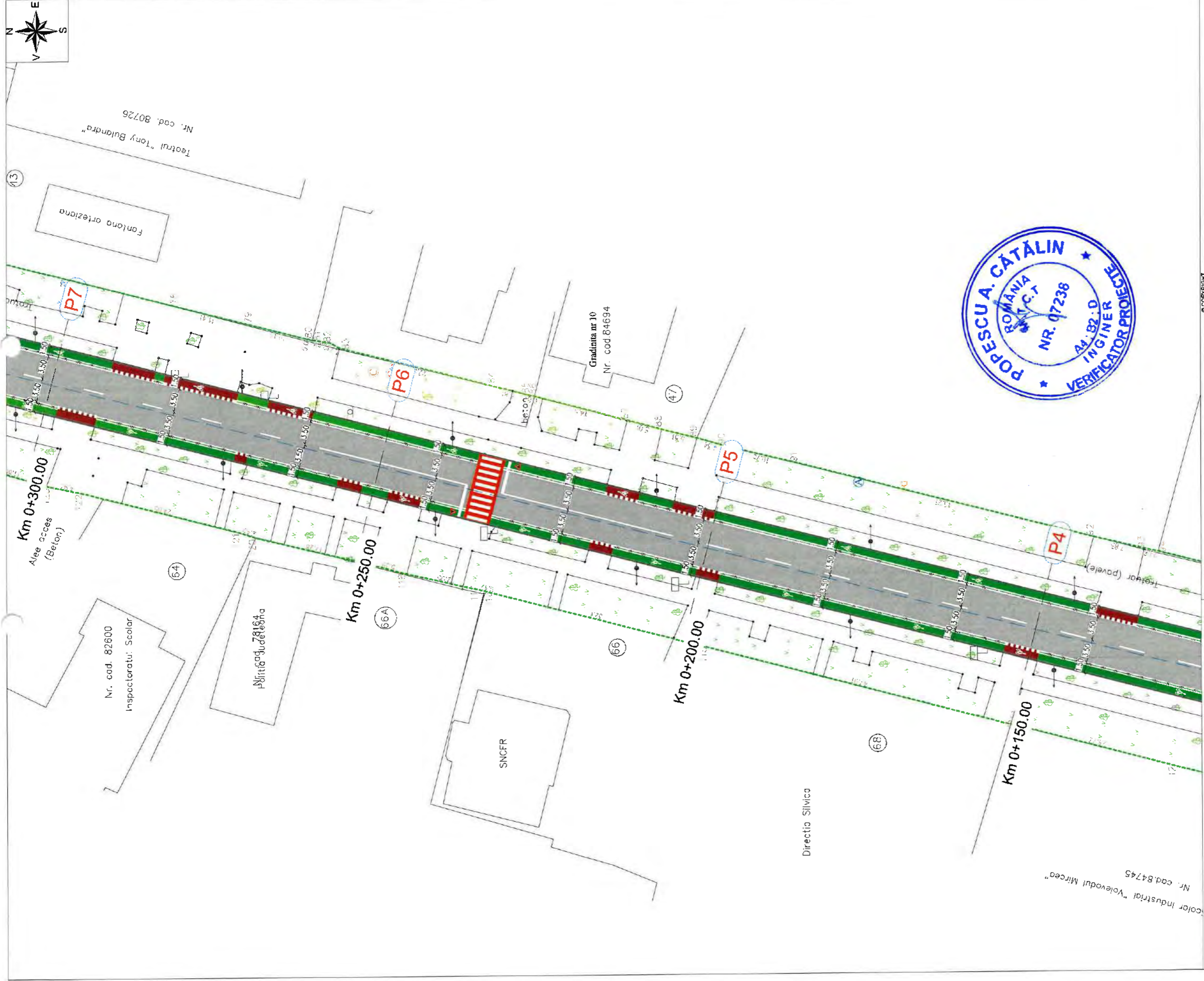
© COPYRIGHT  
 REPRODUCEREA INTEGRALĂ SAU PARȚIALĂ A ACESTUI DOCUMENT, PRECUM ȘI TRANSMITEREA DATELOR INCLUSE ÎN ACEȘTEA ESTE PERMISĂ NUMAI ÎN CONDIȚIILE STIPULATE ÎN CONTRACT. UTILIZAREA EXTRA CONTRACTUALĂ NECESITĂ ACORDUL SCRIS AL PROIECTANTULUI GENERAL (RESPECTIV S.C. FIP CONSULTING S.R.L.) ORICE MODIFICARE FĂRĂ ACORDUL SCRIS AL PROIECTANTULUI NU ESTE PERMISĂ.

VERIFICATOR / EXPERT	NUME	SEMNĂTURA	CERINȚA	REFERAT NR. / EXPERTIZA	DATA
			EDITIE: 01	BENEFICIAR: MUNICIPIUL TÂRGOVIȘTE	
strada Chioara Udricani   nr. 20   etaj 4   sector 3   București J403998/2020			REVIZIE: 00	Adresa: Str. Revoluției nr. 1-3, 130011	
SPECIFICAȚIA:	NUME:	SEMNĂTURA:	SCARA: 1:500	TITLU PROIECT: "Susținerea intermodalității și transportului alternativ în Municipiul Târgoviște"	
PROIECTAT:	ing. Bogdan DOGARIU		DATA: 2023	TITLU PLANSA: Plan de situație B-dul. Mircea cel Bătrân	
DESENAT:	ing. Ionuț OPREA		FAZA: DTAC/PTE		Planșa Nr. PS.04.5









**LEGENDĂ**

- Limite zone cadastrate proiect
- Axă stradă
- Parte carosabilă existentă (nu se intervine)
- Trotuare proiectate
- Piste biciclete proiectate
- Spațiu verde existent
- Borduri de încadrare parte carosabilă 50x20x25 cm - existente
- Borduri de încadrare piste/trotuare 50x10x15cm - proiectate
- Marcaj continuu separare trotuare - piste biciclete (se execută aib)
- Zone de traversare a părții carosabile de pistele de biciclete

REPRODUCEREA ÎNTEGRALĂ SAU PARȚIALĂ A ACESTUI DOCUMENT PROIECT ȘI TRANSMITEREA DATELOR ÎNCLUSE ÎN ACESTEA ÎN ACESTEA ÎN ALTE CONTRACTE DE UTILIZARE EXTRA-CONTRACTUALĂ NECESSITĂ ACCORDUL SCRIS AL PROPRIETĂRII ȘI AL PROIECTANTULUI (R.S.P.C.T.V. S.R.L.). ORICE MODIFICARE PĂRĂ ACCORDUL SCRIS AL PROPRIETĂRII NU ESTE PERMISĂ.

VERIFICATOR / EXPERT	NUME	SEMNĂTURA	CERINȚA	REFERAT NR. / EXPERTIZA DIN DATA
 <small>Șosea Clujului, Urmărești (nr. 20) etaj 4   Sector 3   B. curaj Județul Cluj</small>				
			EDITIE:	BENEFICIAR:
			REVIZIE:	MUNICIPIUL TÂRGOVIȘTE
			SCARA:	Adresa:
				Sr. Revoluției nr. 1-3, 130011
				TITLU PROIECT:
				"Susținerea intermodalității și transportului alternativ în Municipiul Târgoviște"
				TITLU PLANȘA:
				Planșa Nr. PS.05.2



FAZA: DTAC/PTE

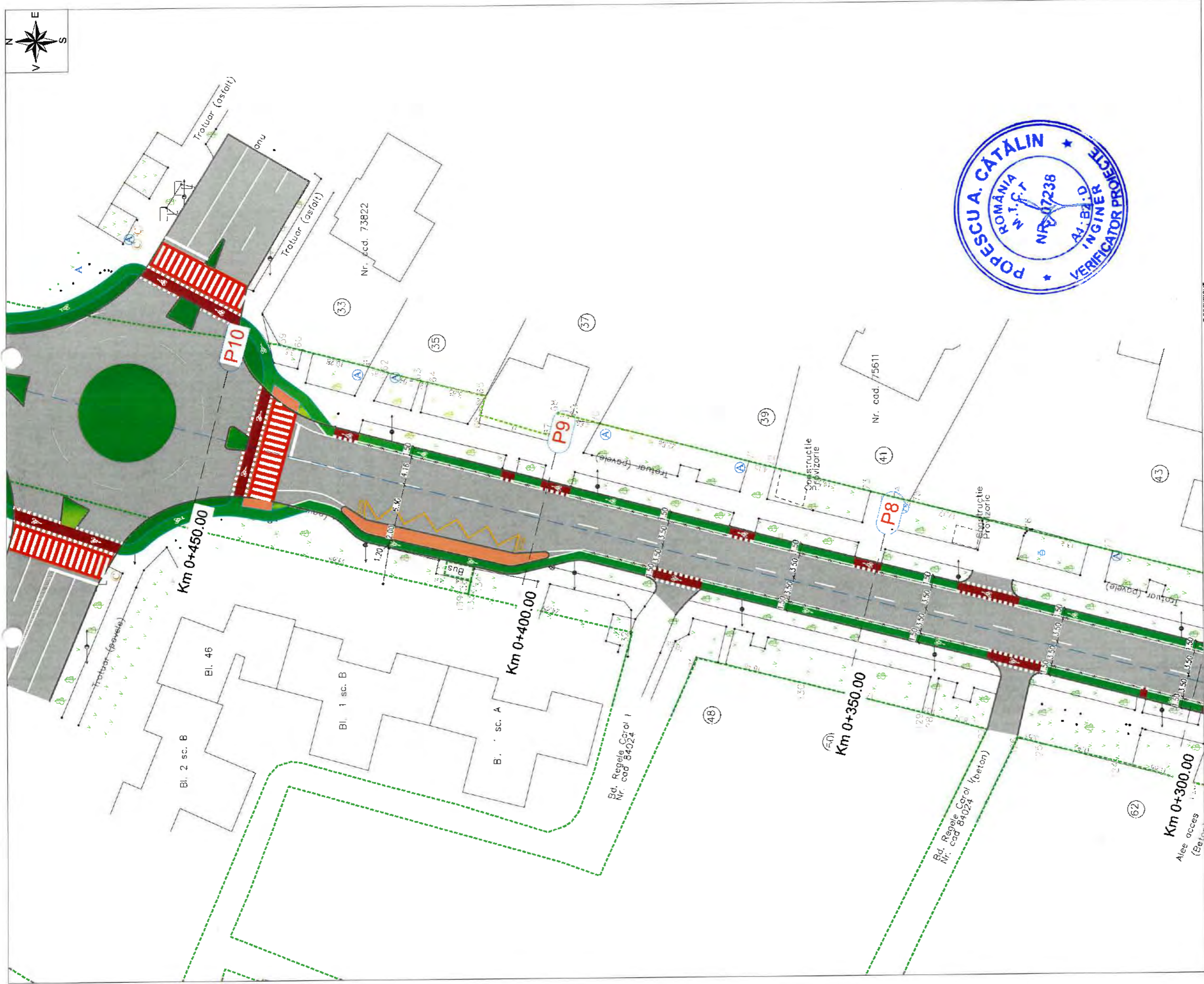
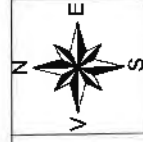
DATA: 2023

Ing. Bogdan DOGARU

Ing. Bogdan DOGARU

Ing. Ionuț OPREA

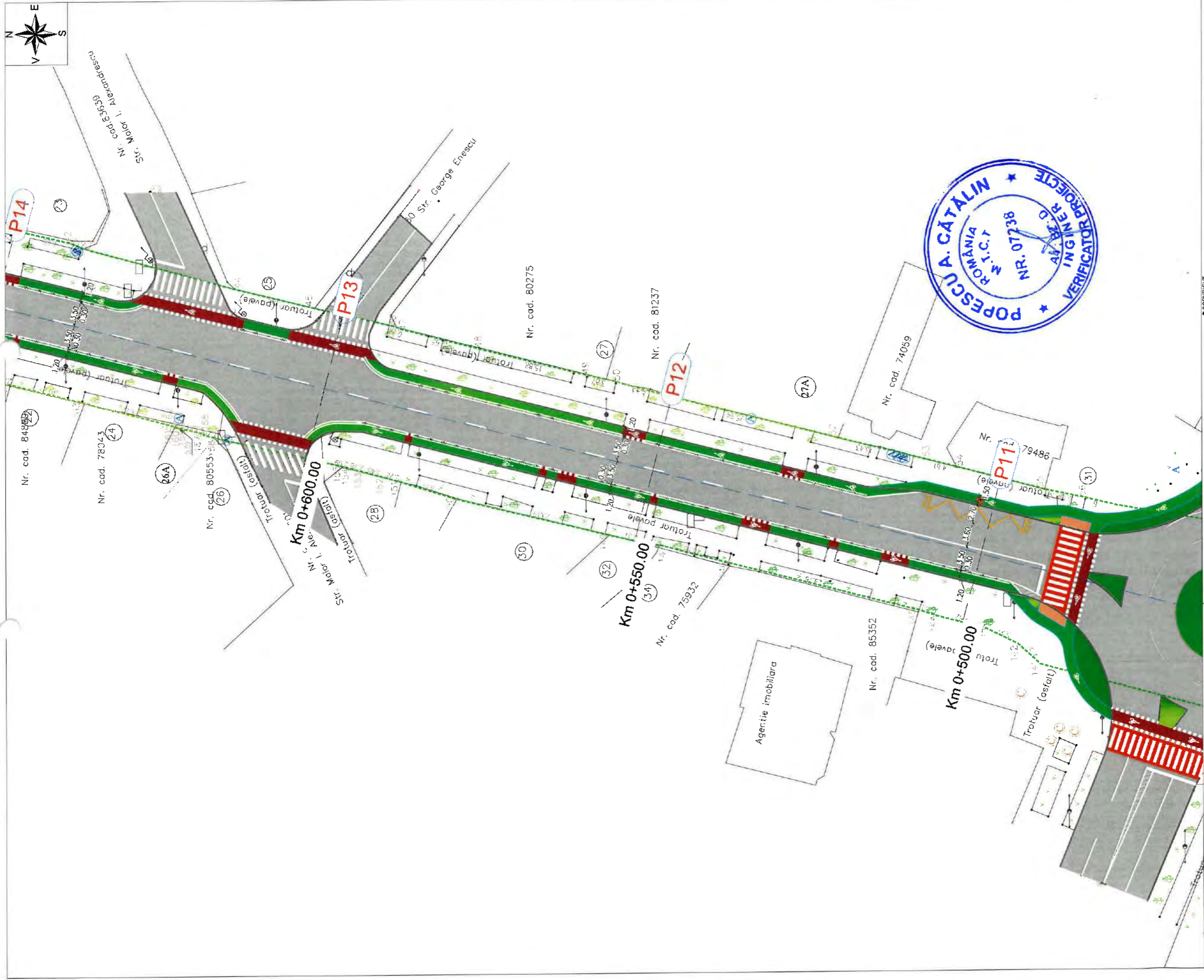
Plan de situație B-dul. Regele Carol I



© COPYRIGHT  
 REPRODUCEREA ÎNTEGRALĂ SAU PARȚIALĂ A ACESTUI DOCUMENT, PRECIUM ȘI TRANSMITEREA DATELOR INCLUSE ÎN ACEȘTEA ESTE PERMISĂ NUMAI ÎN CONDIȚIILE STIPULATE ÎN CONTRACT. UTILIZAREA EXTRACONTRACTUALĂ NECESITĂ ACORDUL SCRIS AL PROPRIETĂȚII GENERALE (RESPECTIV S.C. FIP CONSULTING S.R.L.) ORICE MODIFICARE PENTRU ACORDUL SCRIS AL PROPRIETĂȚII NU ESTE PERMISĂ.

VERIFICATOR / EXPERT	NUME	SEMNĂTURA	CERINȚĂ	REFERAT NR. / EXPERTIZA DIVERTE
FIP CONSULTING LEACUȘIȘORII				
Adresa: Str. Revoluției nr. 1-3, 130011			EDITIE: 01	BENEFICIAR: MUNICIPIUL TÂRGOVIȘTE
			REVIZIE: 00	Adresa: Str. Revoluției nr. 1-3, 130011
			SCARA: 1:500	TITLU PROIECT: "Susținerea intermodalității și transportului alternativ în Municipiul Târgoviște"
				TITLU PLANȘA:
			DATA: 2023	Plan de situație B-dul. Regele Carol I
				PR.NR.: 93/2022
				FAZA: DTAC/PTE
				Planșa Nr.: PS.05.3

- LEGENDĂ**
- Limite zone cadastrate proiect
  - Axă stradă
  - Parte carosabilă existentă (nu se intervine)
  - Trotuar proiectate
  - Piste biciclete proiectate
  - Spațiu verde existent
  - Borduri de încadrare parte carosabilă 50x20x25 cm - existente
  - Borduri de încadrare piste/trotuar 50x10x15cm - proiectate
  - Marcaj continuu separare trotuar - piste biciclete (se execută alb)
  - Zone de traversare a părții carosabile de pistele de biciclete



© COPYRIGHT  
 REPRODUCEREA INTEGRALĂ SAU PARȚIALĂ ACESTUI DOCUMENT FĂRĂ CONSENTIMENTUL DEPARTAMENTULUI DE PROIECTARE AL S.C. POPESCU A. CĂTĂLIN ÎN CALITATEA DE PROIECTANT ÎN CONTRACTUL DE UTILIZAREA EXTRACONTRACTUALĂ NECESITĂ ACORDUL SORIS AL PROPRIETĂRII GENERALEI (RESPECTIV S.C. POPESCU A. CĂTĂLIN ÎN CALITATEA DE INGINER DE PROIECTARE). SCRIȘ AL PROIECTULUI NU ESTE PERMISĂ.

**LEGENDĂ**

- Limite zone cadastrate proiect
- Axă stradă
- Parte carosabilă existentă (nu se intervine)
- Trotuare proiectate
- Pistele proiectate
- Spațiu verde existent
- Borduri de incadrare parte carosabilă 50x20x25 cm - existente
- Borduri de incadrare pistes/trotuare 50x10x15cm - proiectate
- Marcaj continuu separare trotuare - piste biciclete (se execută albi)
- Zone de traversare a părții carosabile de pistele de biciclete

VERIFICATOR / EXPERT	NUME	SEMNĂTURA	CERINȚĂ	REFERAT NR. / EXPERTIZA DIN DATA
FIP CONSULTING				
București, România				
Ștefănița Clusova Ulici nr. 25   Etaj 4   Sector 3   București				
Nr. cad. 843652				
Ștefănița Clusova Ulici nr. 25   Etaj 4   Sector 3   București				
SPECIFICATA:		NUME:	EDITIE:	BENEFICIAR:
MANAGER PROIECT:		ing. Bogdan DOGARIU	01	MUNICIPIUL TÂRGOVIȘTE
PROIECTAT:		ing. Bogdan DOGARIU	00	Adresă:
DESEMAT:		ing. Ionuț OPREA	Str. Revoluției nr. 1-3, 130011	
			TITLU PROIECT:	
			"Susținerea intermodalității și transportului alternativ în Municipiul Târgoviște"	
			TITLU PLANȘA:	
			Plan de situație B-dul. Regele Carol I	
			DATA:	
			2023	
			FAZA:	
			DTAC/PTE	
			Planșa Nr. PS.05.4	

PR. NR.: 93/2022



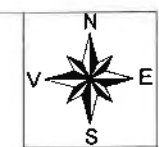


© COPYRIGHT  
 REPRODUCEREA INTEGRALĂ SAU PARȚIALĂ A ACESTUI DOCUMENT, PRECUM ȘI HANȘAREA SAU REPRODUCEREA SAU PARȚIALĂ A ACESTUI DOCUMENT ÎN ORICE FORMĂ ȘI ÎN ORICE MEDIU, FĂRĂ ACORDUL SCRIS AL PROPRIETĂRII, ÎN CONTRAST CU UTILIZAREA EXTRA-CONTRACTUALĂ NECESARĂ ACCORDULUI GENERAL, RESPECTIV S.C. PIP CONSULTING S.R.L. PUNE ÎN MODIFICARE FAȘA-ACORDUL SCRIS AL PROPRIETĂRII ÎN ESTE PERMISĂ.

VERIFICATOR / EXPERT NUME	SEMNĂTURA	CERINȚA	REFERAT NR. / EXPERTIZĂ
PIP CONSULTING Unitate operativă		EDITIE: 01 REVIZIE: 00	BENEFICIAR: MUNICIPIUL TÂRGOVIȘTE Adresa: Str. Revoluției nr. 1-3, 130011
Specificația: MANAGER PROIECT: PROIECTAT: DESENAT:	SEMNĂTURA: ing. Bogdan DOGARIU ing. Bogdan DOGARIU ing. Ionuț OPREA	SCARA: 1:500 DATA: 2023	PR.NR.: 93/2022 FAZA: DTAC/PTE Planșa Nr. PS.05.6 -

**LEGENDĂ**

- Limite zone cadastrate proiect
- Axă stradă
- Parte carosabilă existentă (nu se intervine)
- Trotuare proiectate
- Piste biciclete proiectate
- Spațiu verde existent
- Borduri de încadrare parte carosabilă 50x20x25 cm - existente
- Borduri de încadrare piste/trotuare 50x10x15cm - proiectate
- Marcaj continuu separare trotuare - piste biciclete (se execută alb)
- Zone de traversare a părții carosabile de pistele de biciclete



- Limite zone cadastrate proiect
- Axă drum
- Parte carosabilă existentă (nu se intervine)
- Trotuare proiectate
- Piste biciclete proiectate
- Spațiu verde existent
- Borduri de încadrare parte carosabilă 50x20x25 cm - existente
- Borduri de încadrare piste/trotuare 50x10x15cm - proiectate
- Marcaj continuu separare trotuare - piste biciclete (se execută *aib*)
- Zone de traversare a părții carosabile de pistele de biciclete
- Separator piste biciclete - fluxuri trafi rutier, 80x20x13 (cm)
- Marcaj transversal "Traseu sugerat pentru biciclete"

© COPYRIGHT  
 REPRODUCEREA INTEGRALĂ SAU PARȚIALĂ A ACESTUI DOCUMENT, PRECUM ȘI TRANSMITEREA DATELOR INCLUSE ÎN ACESTEA ESTE PERMISĂ NUMAI ÎN CONDIȚIILE STIPULATE ÎN CONTRACT. UTILIZAREA EXTRA-CONTRACTUALĂ NECESITĂ ACORDUL SCRIS AL PROIECTANTULUI GENERAL (RESPECTIV S.C. FIP CONSULTING S.R.L.) ORICE MODIFICARE FĂRĂ ACORDUL SCRIS AL PROIECTANTULUI NU ESTE PERMISĂ.

VERIFICATOR / EXPERT	NUME	SEMNĂTURA	CERINȚĂ	REFERAT NR. / EXPERTIZĂ
FIP CONSULTING <small>LEAZING OPPORTUNITIES</small> strada Cioceriu Udricani   nr. 20   etaj 4   sector 3   București <small>1405988/2020</small>			EDITIE: 01  REVIZIE: 00	BENEFICIAR: MUNICIPIUL TÂRGOVIȘTE  Adresa: Str. Revoluției nr. 1-3, 130011 "Susținerea intermodalității și transportului alternativ în Municipiul Târgoviște"
SPECIFICAȚIA:		NUME:	SEMNĂTURA:	PR.NR.:
MANAGER PROIECT:		ing. Bogdan DOGARIU		93/2022
PROIECTAT:		ing. Bogdan DOGARIU		FAZA:
DESENAT:		ing. Ionuț OPREA		DTAC/PTE
			SCARA: 1:500	TITLU PLANSA: Plan de situație Calea București
			DATA: 2023	Planșa Nr. PS.06.1





**LEGENDĂ**

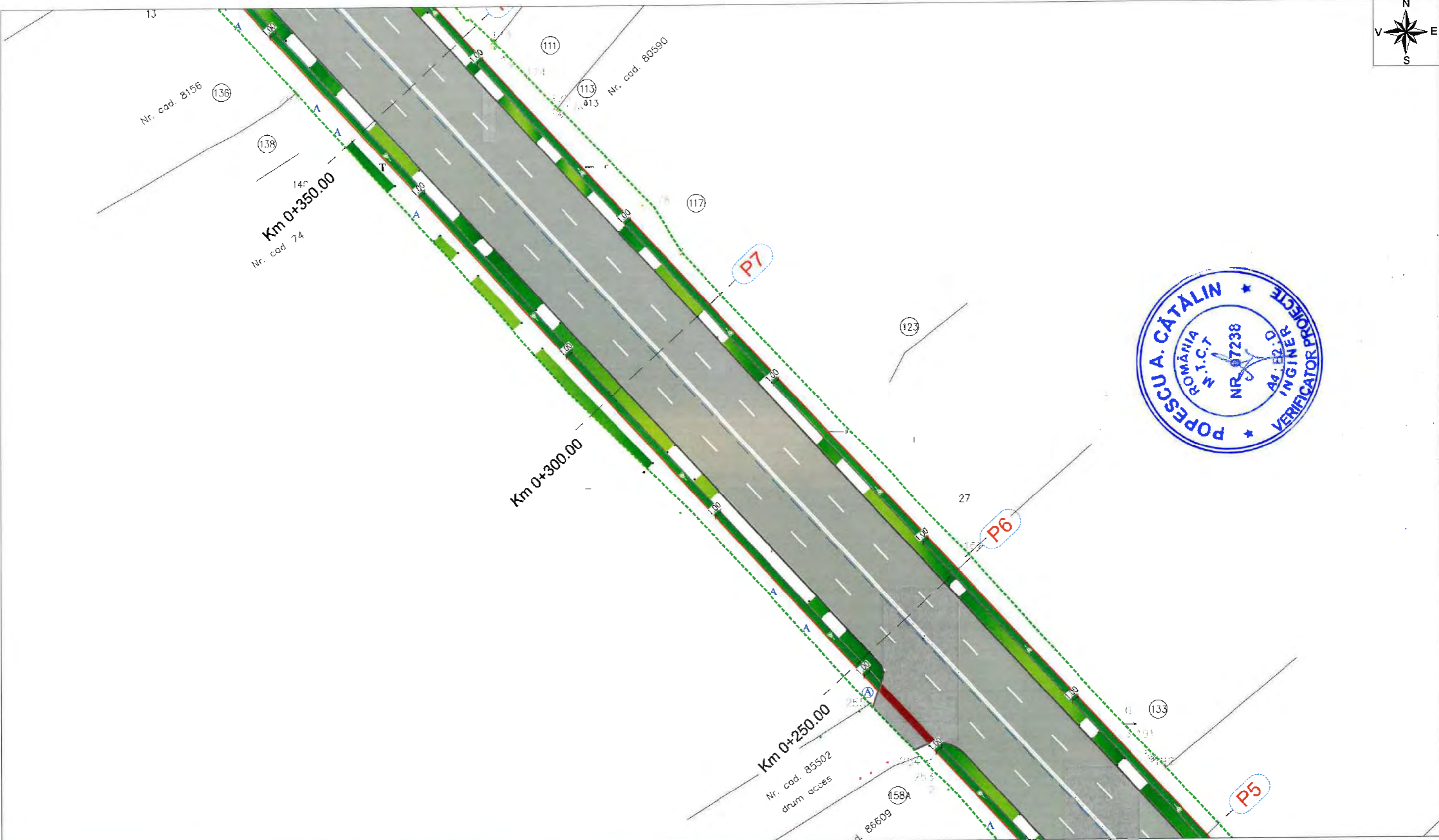
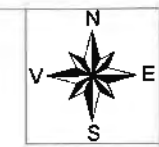
- Limite zone cadastrate proiect
- Axă drum
- Parte carosabilă existentă (nu se intervine)
- Trotuare proiectate
- Piste biciclete proiectate
- Spațiu verde existent
- Borduri de încadrare parte carosabilă 50x20x25 cm - existente
- Borduri de încadrare piste/trotuare 50x10x15cm - proiectate
- Marcaj continuu separare trotuare - piste biciclete (se execută alb)
- Zone de traversare a părții carosabile de pistele de biciclete
- Separator piste biciclete - fluxuri trafi rutier, 80x20x13 (cm)
- Marcaj transversal "Traseu sugerat pentru biciclete"

REPRODUCEREA ÎNTECĂRALĂ SAU PARȚIALĂ A ACESTUI DOCUMENT, PRECUM ȘI TRANSMITEREA DATELOR INCLUSE ÎN ACESTEA ESTE PERMISĂ NUMAI ÎN CONDIȚIILE STIPULATE ÎN CONTRACT. UTILIZAREA EXTRA-CONTRACTUALĂ NECESITĂ ACORDUL SCRIS AL PROIECTANTULUI GENERAL (RESPECTIV S.C. FIP CONSULTING S.R.L.) ORICE MODIFICARE FĂRĂ ACORDUL SCRIS AL PROIECTANTULUI NU ESTE PERMISĂ.

VERIFICATOR / EXPERT	NUME	SEMNĂTURA	CERINȚA	REFERAT NR. / EXPERTEZA DIN DATA
			EDIȚIE: 01 REVIZIE: 00	BENEFICIAR: MUNICIPIUL TÂRGOVIȘTE
strada Cluceru Udricani   nr. 20   etaj 4   sector 3   București 1409989/2020			Adresa: Str. Revoluției nr. 1-3, 130011	PR.NR.: 93/2022
SPECIFICAȚIA:	NUME:	SEMNĂTURA:	SCARA: 1:500	TITLU PROIECT: "Susținerea intermodalității și transportului alternativ în Municipiul Târgoviște"
MANAGER PROIECT:	ing. Bogdan DOGARIU		DATA: 2023	FAZA: DTAC/PTE
PROIECTAT:	ing. Bogdan DOGARIU			Planșa Nr.: PS.06.2
DESENAT:	ing. Ionuț OPREA			







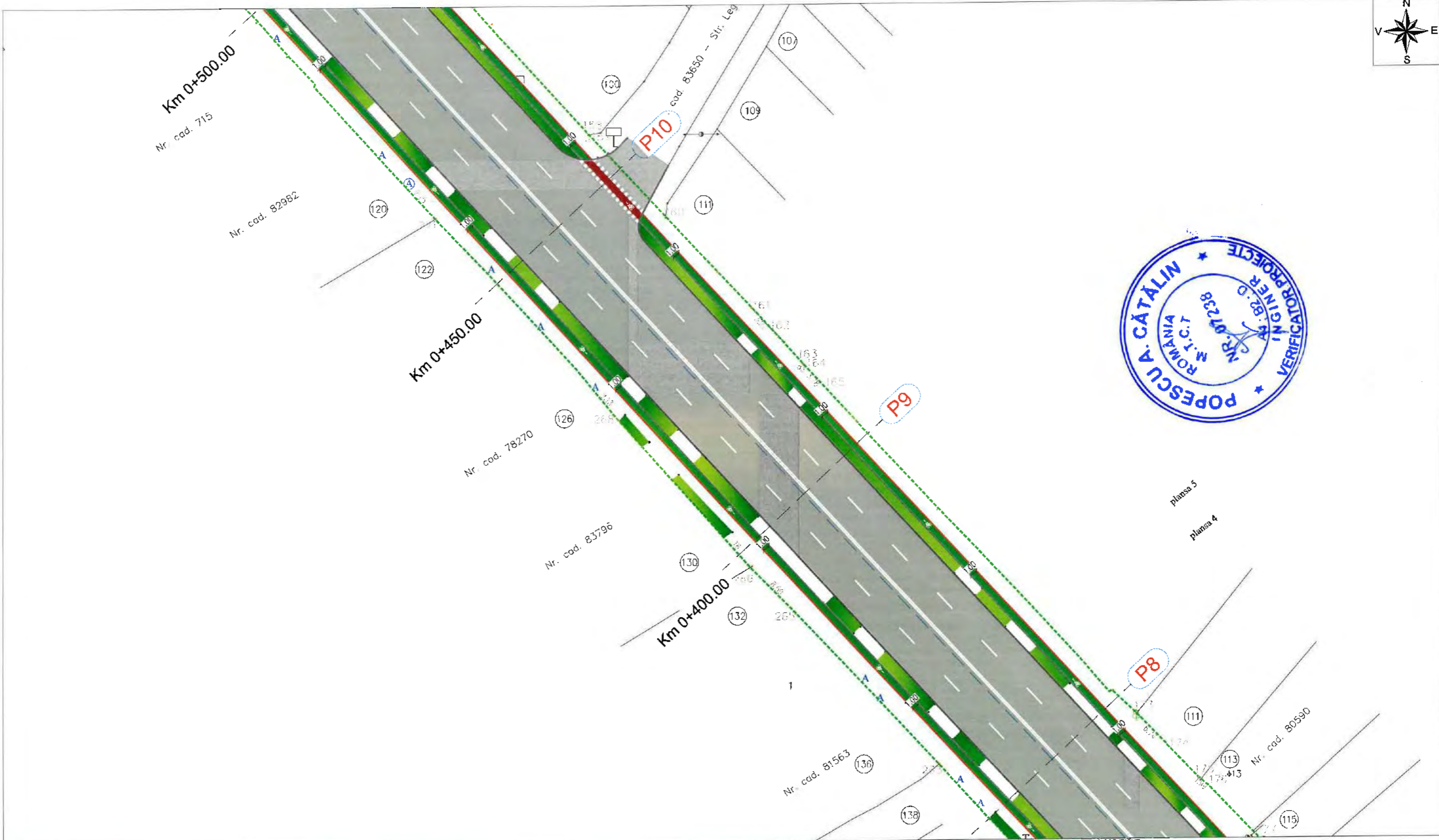
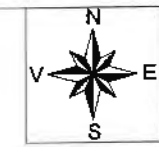
**LEGENDĂ**

- Limite zone cadastrate proiect
- Axă drum
- Parte carosabilă existentă (nu se intervine)
- Trotuare proiectate
- Piste biciclete proiectate
- Spațiu verde existent
- Borduri de încadrare parte carosabilă 50x20x25 cm - existente
- Borduri de încadrare piste/trotuare 50x10x15cm - proiectate
- Marcaj continuu separare trotuare - piste biciclete (se execută alb)
- Zone de traversare a părții carosabile de pistele de biciclete
- Separator piste biciclete - fluxuri trafi rutier, 80x20x13 (cm)
- Marcaj transversal "Traseu sugerat pentru biciclete"

REPRODUCEREA INTEGRALĂ SAU PARȚIALĂ A ACESTUI DOCUMENT, PRECUM ȘI TRANSMITEREA DATELOR INCLUSE ÎN ACESTEA ESTE PERMISĂ NUMAI ÎN CONDIȚIILE STIPULATE ÎN CONTRACT. UTILIZAREA EXTRA-CONTRACTUALĂ NECESITĂ ACORDUL SCRIS AL PROIECTANTULUI GENERAL (RESPECTIV S.C. FIP CONSULTING S.R.L.) ORICE MODIFICARE FĂRĂ ACORDUL SCRIS AL PROIECTANTULUI NU ESTE PERMISĂ.

VERIFICATOR / EXPERT	NUME	SEMNĂTURA	CERINȚA	REFERAT NR. / EXPERTIZA
<p>Strada Cluceru Jivăcani   nr. 20   etaj 4   sector 3   București 40399932020</p>			EDITIE: 01  REVIZIE: 00  SCARA: 1:500  DATA: 2023	BENEFICIAR: MUNICIPIUL TÂRGOVIȘTE  Adresa: Str. Revoluției nr. 1-3, 130011  TITLU PROIECT: "Susținerea intermodalității și transportului alternativ în Municipiul Târgoviște"  TITLU PLANSA: Plan de situație Calea București
				PR.NR.: 93/2022
				FAZA: DTAC/PTE
				Planșa Nr: PS.06.3





**LEGENDĂ**

- Limite zone cadastrale proiect
- Axă drum
- Parte carosabilă existentă (nu se intervine)
- Trotuare proiectate
- Piste biciclete proiectate
- Spațiu verde existent
- Borduri de încadrare parte carosabilă 50x20x25 cm - existente
- Borduri de încadrare piste/trotuare 50x10x15cm - proiectate
- Marcaj continuu separare trotuare - piste biciclete (se execută alb)
- Zone de traversare a părții carosabile de pistele de biciclete
- Separator piste biciclete - fluxuri trafi rutier, 80x20x13 (cm)
- Marcaj transversal "Traseu sugerat pentru biciclete"

REPRODUCEREA INTEGRALĂ SAU PARȚIALĂ A ACESTUI DOCUMENT, PRECUM ȘI TRANSMITEREA DATELOR ÎN ALTE FORME DE COMUNICARE, FĂRĂ ACORDUL SCRIS AL PROIECTANTULUI GENERAL (RESPECTIV S.C. FIP CONSULTING S.R.L.) ORICE MODIFICARE FĂRĂ ACORDUL SCRIS AL PROIECTANTULUI NU ESTE PERMISĂ.

VERIFICATOR / EXPERT	NUME	SEMNĂTURA	CERINȚA	REFERAT NR. / EXPERTIZA
S.C. FIP CONSULTING S.R.L. Strada Căcăru Udricani   nr. 20   etaj 4   sector 3   București 060959682020			EDITIE: 01 REVIZIE: 00 SCARA: 1:500 DATA: 2023	BENEFICIAR: MUNICIPIUL TÂRGOVIȘTE Adresa: Str. Revoluției nr. 1-3, 130011 TITLU PROIECT: "Susținerea intermodalității și transportului alternativ în Municipiul Târgoviște" TITLU PLANSA: Plan de situație Calea București
MANAGER PROIECT: Ing. Bogdan DOGARIU PROIECTAT: Ing. Bogdan DOGARIU DESENAT: Ing. Ionuț OPREA			SEMNĂTURA:	FAZA: DTAC/PTE Planșa Nr.: PS.06.4





**LEGENDĂ**

- Limite zone cadastrate proiect
- Axă drum
- Parte carosabilă existentă (nu se intervine)
- Trotuare proiectate
- Piste biciclete proiectate
- Spațiu verde existent
- Borduri de încadrare parte carosabilă 50x20x25 cm - existente
- Borduri de încadrare piste/trotuare 50x10x15cm - proiectate
- Marcaj continuu separare trotuare - piste biciclete (se execută alb)
- Zone de traversare a părții carosabile de pistele de biciclete
- Separator piste biciclete - fluxuri trafi rutier, 80x20x13 (cm)
- Marcaj transversal "Traseu sugerat pentru biciclete"

REPRODUCEREA ÎNTEGRALĂ SAU PARȚIALĂ A ACESTUI DOCUMENT, PRECUM ȘI TRANSMITEREA DATELOR INCLUSE ÎN ACESTEA ESTE PERMISĂ NUMAI ÎN CONDIȚIILE STIPULATE ÎN CONTRACT. UTILIZAREA EXTRA-CONTRACTUALĂ NECESITĂ ACORDUL SCRIS AL PROIECTANTULUI GENERAL (RESPECTIV S.C. FIP CONSULTING S.R.L.) ORICE MODIFICARE FĂRĂ ACORDUL SCRIS AL PROIECTANTULUI NU ESTE PERMISĂ.

VERIFICATOR / EXPERT	NUME	SEMNĂTURA	CERINȚA	REFERAT NR. / EXPERTIZĂ ÎN DATA
FIP CONSULTING <small>UNIVERS OPPORTUNITIES</small> strada Cluceru Uricani   nr. 20   etaj 4   sector 3   București J409969/2020			EDITIE: 01  REVIZIE: 00	BENEFICIAR: MUNICIPIUL TÂRGOVIȘTE  Adresa: Str. Revoluției nr. 1-3, 130011
SPECIFICAȚIA: MANAGER PROIECT: PROIECTAT: DESENAT:			NUME: ing. Bogdan DOGARIU ing. Bogdan DOGARIU ing. Ionuț OPREA	SEMNĂTURA:  SCARA: 1:500  DATA: 2023
				PR.NR.: 93/2022  FAZA: DTAC/PTE  Planșa Nr.: PS.06.5





**LEGENDĂ**

- Limite zone cadastrate proiect
- Axă drum
- Parte carosabilă existentă (nu se intervine)
- Trotuare proiectate
- Piste biciclete proiectate
- Spațiu verde existent
- Borduri de încadrare parte carosabilă 50x20x25 cm - existente
- Borduri de încadrare piste/trotuare 50x10x15cm - proiectate
- Marcaj continuu separare trotuare - piste biciclete (se execută alb)
- Zone de traversare a părții carosabile de pistele de biciclete
- Separator piste biciclete - fluxuri trafi rutier, 80x20x13 (cm)
- Marcaj transversal "Traseu sugerat pentru biciclete"

REPRODUCEREA INTEGRALĂ SAU PARȚIALĂ A ACESTUI DOCUMENT, PRECUM ȘI TRANSMITEREA DATELOR INCLUSE ÎN ACESTEA ESTE PERMISĂ NUMAI ÎN CONDIȚIILE STIPULATE ÎN CONTRACT. UTILIZAREA EXTRA-CONTRACTUALĂ NECESITĂ ACORDUL SCRIS AL PROIECTANTULUI GENERAL (RESPECTIV S.C. FIP CONSULTING S.R.L.) ORICE MODIFICARE FĂRĂ ACORDUL SCRIS AL PROIECTANTULUI NU ESTE PERMISĂ.

VERIFICATOR / EXPERT	NUME	SEMNĂTURA	CERINȚĂ	REFERAT NR. / EXPERTIZA DIN CĂRTEA COMERCIALĂ	
FIP CONSULTING <small>INGINERII DE PROIECTARE</small> <small>Strada Olveanu Udnicari   nr. 20   etaj 4   sector 3   București</small> <small>1409689/2020</small>				EDITIE: 01 REVIZIE: 00 SCARA: 1:500 DATA: 2023	BENEFICIAR: MUNICIPIUL TÂRGOVIȘTE Adresa: Str. Revoluției nr. 1-3, 130011 TITLU PROIECT: "Susținerea intermodalității și transportului alternativ în Municipiul Târgoviște" TITLU PLANSA: Plan de situație Calea București
SPECIFICAȚIA: MANAGER PROIECT: PROIECTAT: DESENAT:		NUME: ing. Bogdan DOGARIU ing. Bogdan DOGARIU ing. Ionuț OPREA		SEMNĂTURA:  	FAZA: <b>DTAC/PTE</b> Planșa Nr: PS.06.6





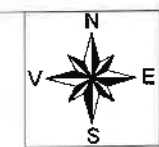
**LEGENDĂ**

- Limite zone cadastrate proiect
- Axă drum
- Parte carosabilă existentă (nu se intervine)
- Trotuare proiectate
- Piste biciclete proiectate
- Spațiu verde existent
- Borduri de încadrare parte carosabilă 50x20x25 cm - existente
- Borduri de încadrare piste/trotuare 50x10x15cm - proiectate
- Marcaj continuu separare trotuare - piste biciclete (se execută alb)
- Zone de traversare a părții carosabile de piste de biciclete
- Separator piste biciclete - fluxuri trafi rutier, 80x20x13 (cm)
- Marcaj transversal "Traseu sugerat pentru biciclete"

REPRODUCEREA INTEGRALĂ SAU PARȚIALĂ A ACESTUI DOCUMENT, PREȚIUM ȘI TRANSMITEREA DATELOR INCLUSE ÎN ACESTEA ESTE PERMISĂ NUMAI ÎN CONDIȚIILE STIPULATE ÎN CONTRACT. UTILIZAREA EXTRA-CONTRACTUALĂ NECESITĂ ACORDUL SCRIS AL PROIECTANTULUI GENERAL (RESPECTIV S.C. FIP CONSULTING S.R.L.) ORICE MODIFICARE FĂRĂ ACORDUL SCRIS AL PROIECTANTULUI NU ESTE PERMISĂ.

VERIFICATOR / EXPERT	NUME	SEMNĂTURA	CERINȚA	REFERAT NR. / EXPERTIZA DIN DATA
<p>strada Clucerii Urdicani   nr. 20   etaj 4   sector 3   București 4099882020</p>			EDITIE: 01 REVIZIE: 00	BENEFICIAR: MUNICIPIUL TÂRGOVIȘTE Adresa: Str. Revoluției nr. 1-3, 130011
SPECIFICAȚIA:	NUME:	SEMNĂTURA:	SCARA:	TITLU PROIECT:
MANAGER PROIECT:	ing. Bogdan DOGARIU		1:500	"Susținerea intermodalității și transportului alternativ în Municipiul Târgoviște"
PROIECTAT:	ing. Bogdan DOGARIU		DATA:	TITLU PLANSA:
DESENAT:	ing. Ionuț OPREA		2023	Plan de situație Calea București
				PR.NR.: 93/2022
				FAZA: DTAC/PTE
				Planșa Nr.: PS.06.7






**LEGENDĂ**

- Limite zone cadastrate proiect
- Axă drum
- Parte carosabilă existentă (nu se intervine)
- Trotuare proiectate
- Piste biciclete proiectate
- Spațiu verde existent
- Borduri de încadrare parte carosabilă 50x20x25 cm - existente
- Borduri de încadrare piste/trotuare 50x10x15cm - proiectate
- Marcaj continuu separare trotuare - piste biciclete (se execută alb)
- Zone de traversare a părții carosabile de pistele de biciclete
- Separator piste biciclete - fluxuri trafici rutier, 80x20x13 (cm)
- Marcaj transversal "Traseu sugerat pentru biciclete"

REPRODUCEREA INTEGRALĂ SAU PARȚIALĂ A ACESTUI DOCUMENT, PRECUM ȘI TRANSMITEREA DATELOR INCLUSE ÎN ACESTEA ESTE PERMISĂ NUMAI ÎN CONDIȚIILE STIPULATE ÎN CONTRACT. UTILIZAREA EXTRA-CONTRACTUALĂ NECESITĂ ACORDUL SCRIS AL PROIECTANTULUI GENERAL (RESPECTIV S.C. FIP CONSULTING S.R.L.) ORICE MODIFICARE FĂRĂ ACORDUL SCRIS AL PROIECTANTULUI NU ESTE PERMISĂ.

VERIFICATOR / EXPERT	NUME	SEMĂNĂTURA	CERINȚA	REFERAT NR. / EXPERTIZA DIN DATA
			EDITIE: 01	BENEFICIAR: MUNICIPIUL TÂRGOVIȘTE
<small>strada Clujului Udricani   nr. 20   etaj 4   sector 3   București J409982020</small>			REVIZIE: 00	Adresa: Str. Revoluției nr. 1-3, 1300
SPECIFICAȚIA:	NUME:	SEMĂNĂTURA:	SCARA: 1:500	TITLU PROIECT: "Susținerea intermodalității și transportului alternativ în Municipiul Târgoviște"
MANAGER PROIECT:	ing. Bogdan DOGARIU			FAZA: DTAC/PTE
PROIECTAT:	ing. Bogdan DOGARIU		DATA: 2023	TITLU PLANȘA: Plan de situație Calea București
DESENAT:	ing. Ionuț OPREA			Planșa Nr: PS.06.8






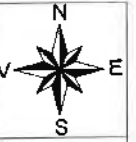
**NOTĂ:** Indicatoarele rutiere reprezentate în planurile proiectate se vor monta în completarea celor existente.

LEGENDĂ		LEGENDĂ	
	Limite zone cadastrale proiect		Ax stradă
	Parte carosabilă existentă (nu se intervine)		Margine drum
	Trotuare proiectate		Conductă apă
	Piste biciclete proiectate		Conductă gaz
	Spațiu verde existent		Stâlp beton electric
	Borduri de încadrare parte carosabilă 50x20x25 cm existente		Stâlp beton electric
	Borduri de încadrare piste/trotuare 50x10x15cm - proiectate		Stâlp beton electric
	Marcaj continuu separare trotuare - piste biciclete execută alb)		Stâlp beton electric
	Zone de traversare a părții carosabile de piste de biciclete		Stâlp beton electric
	Separator piste biciclete - fluxuri trafici rutier, 80x20x43 (cm)		Stâlp beton electric
	Marcaj transversal "Traseu sugerat pentru biciclete"		Stâlp beton electric
	Limită cadastre		Stâlp beton electric

REPRODUCEREA INTEGRALĂ SAU PARȚIALĂ A ACESTUI DOCUMENT, PRECUM ȘI TRANSMITEREA DATELOR INCLUSE ÎN ACESTEA ESTE PERMISĂ NUMAI ÎN CONDIȚIILE STIPULATE ÎN CONTRACT. UTILIZAREA EXTRA-CONTRACTUALĂ NECESITĂ ACCORDUL SCRIS AL PROIECTANTULUI GENERAL (RESPECTIV S.C. FIP CONSULTING S.R.L.) ORICE MODIFICARE FĂRĂ ACCORDUL SCRIS AL PROIECTANTULUI NU ESTE PERMISĂ.

VERIFICATOR / EXPERT	NUME	SEMNĂTURA	CERINȚA	REFERAT NR. / EXPERTIZĂ
 strada Cluceru Udricani   nr. 20   etaj 4   sector 3   București J40/998/2020			EDITIE: 01 REVIZIE: 00 SCARA: 1:500 DATA: 2023	BENEFICIAR: MUNICIPIUL TÂRGOVIȘTE Adresa: Str. Revoluției nr. 1-3, 130094 TITLU PROIECT: "Sustenerea intermodalității și transportului alternativ în Municipiul Târgoviște" TITLU PLANSA: Plan de situație Calea București
MANAGER PROIECT:	ing. Bogdan DOGARIU			PR.NR.: 93/2022
PROIECTAT:	ing. Bogdan DOGARIU			FAZA: DTAC/PTE
DESENAT:	ing. Ionuț OPREA			Planșa Nr.: PS.06.9





**LEGENDĂ**

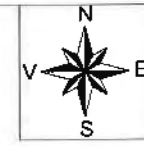
- Limite zone cadastrale proiect
- Axă drum
- Parte carosabilă existentă (nu se intervine)
- Trotuare proiectate
- Piste biciclete proiectate
- Spațiu verde existent
- Borduri de încadrare parte carosabilă 50x20x25 cm - existente
- Borduri de încadrare piste/trotuare 50x10x15cm - proiectate
- Marcaj continuu separare trotuare - piste biciclete (se execută alb)
- Zone de traversare a părții carosabile de pistele de biciclete
- Separator piste biciclete - fluxuri trafi rutier, 80x20x13 (cm)
- Marcaj transversal "Traseu sugerat pentru biciclete"

REPRODUCEREA INTEGRALĂ SAU PARȚIALĂ A ACESTUI DOCUMENT, PRECUM ȘI TRANSMITEREA DATELOR INCLUSE ÎN ACESTEA ESTE PERMISĂ NUMAI ÎN CONDIȚIILE STIPULATE ÎN CONTRACT. UTILIZAREA EXTRA-CONTRACTUALĂ NECESITĂ ACORDUL SCRIS AL PROIECTANTULUI GENERAL (RESPECTIV S.C. FIP CONSULTING S.R.L.) ORICE MODIFICĂRI FĂRĂ ACORDUL SCRIS AL PROIECTANTULUI NU ESTE PERMISĂ.

VERIFICATOR / EXPERT	NUME	SEMNĂTURA	CERINȚĂ	REFERAT NR. / EXPERTIZA DIN DATA
EDITIE: 01 REVIZIE: 00 SCARA: 1:500 DATA: 2023			BENEFICIAR: MUNICIPIUL TÂRGOVIȘTE Adresa: Str. Revoluției nr. 1-3, 13001 TITLU PROIECT: "Sustinerea intermodalității și transportului alternativ în Municipiul Târgoviște" TITLU PLANSA: Plan de situație Calea București	
SPECIFICAȚIA: MANAGER PROIECT: ing. Bogdan DOGARIU PROIECTAT: ing. Bogdan DOGARIU DESENAT: ing. Ionuț OPREA		SEMNĂTURA: 		PR.NR.: 93/2022 FAZA: DTAC/PTE Planșa Nr.: PS.06.10







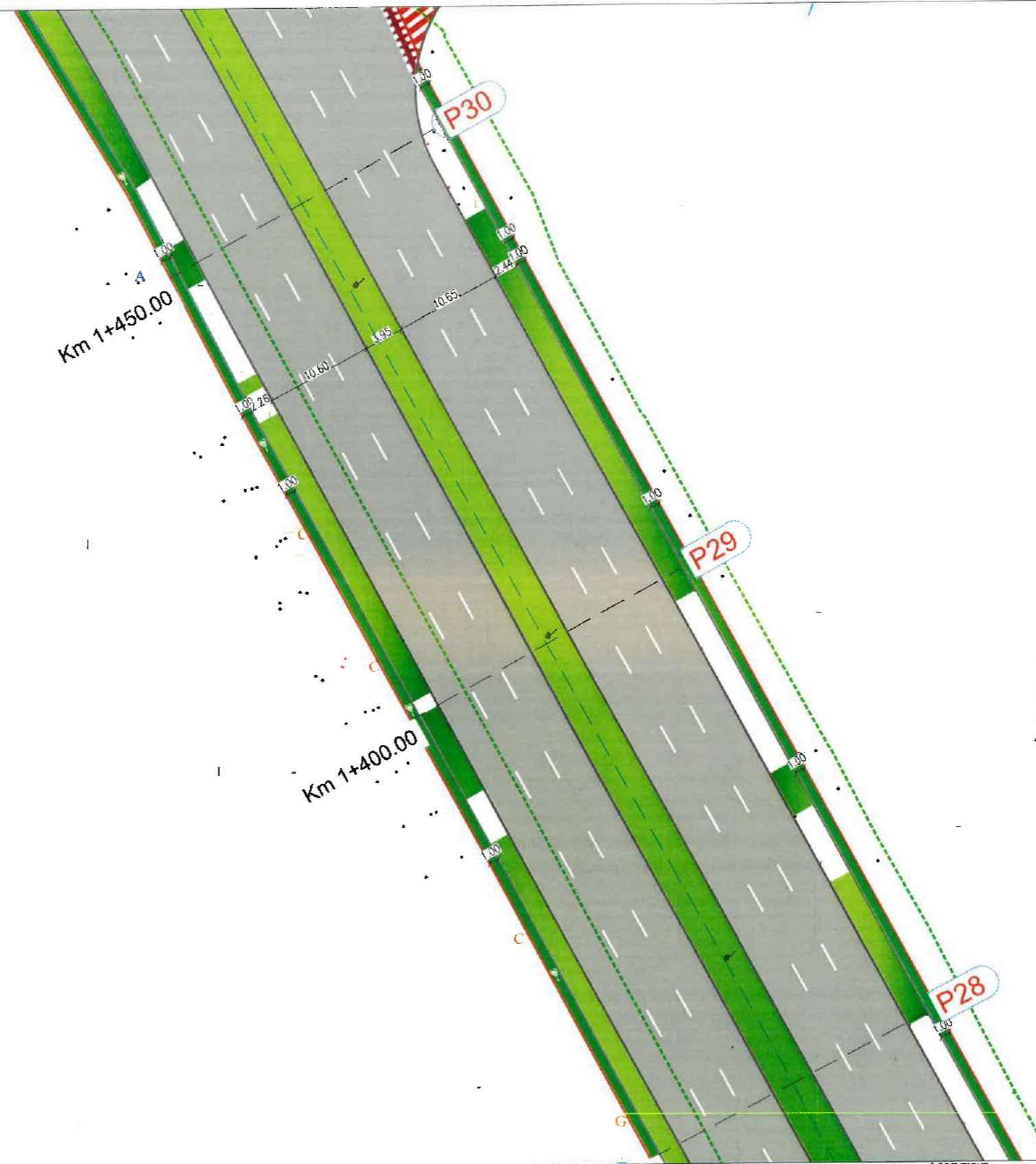
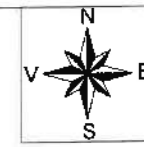
**LEGENDĂ**

- Limite zone cadastrate proiect
- Axă drum
- Parte carosabilă existentă (nu se intervine)
- Trotuare proiectate
- Piste biciclete proiectate
- Spațiu verde existent
- Borduri de încadrare parte carosabilă 50x20x25 cm - existente
- Borduri de încadrare piste/trotuare 50x10x15cm - proiectate
- Marcaj continuu separare trotuare - piste biciclete (se execută a/b)
- Zone de traversare a părții carosabile de pistele de biciclete
- Separator piste biciclete - fluxuri trafi rutier, 80x20x13 (cm)
- Marcaj transversal "Traseu sugerat pentru biciclete"

REPRODUCEREA INTEGRALĂ SAU PARȚIALĂ A ACESTUI DOCUMENT, PRELUCRĂRI ȘI TRANSMITEREA DATELOR INCLUSE ÎN ACESTEA ESTE PERMISĂ DOAR ÎN CONDIȚIILE STIPULATE ÎN CONTRACT. UTILIZAREA EXTRA-CONTRACTUALĂ NECESITĂ ACORDUL SCRIS AL PROIECTANTULUI GENERAL (RESPECTIV S.C. FIP CONSULTING S.R.L.) ORICE MODIFICARE FĂRĂ ACORDUL SCRIS AL PROIECTANTULUI NU ÎNTELEGE PERMISĂ.

VERIFICATOR / EXPERT	NUME	SEMNĂTURA	CERINȚA	REFERAT NR. / EXPERTIZĂ
			EDITIE: 01	BENEFICIAR: MUNICIPIUL TÂRGOVIȘTE
<small>Strada Clujului Udricani [nr. 20] etaj 4   sector 3   București 403699/2020</small>			REVIZIE: 00	Adresa: Str. Revoluției nr. 1-3, 130011
SPECIFICAȚIA:	NUME:	SEMNĂTURA:	SCARA: 1:500	TITLU PROIECT: "Susținerea intermodalității și transportului alternativ în Municipiul Târgoviște"
MANAGER PROIECT:	ing. Bogdan DOGARIU		DATA: 2023	TITLU PLANSA: Plan de situație Calea București
PROIECTAT:	ing. Bogdan DOGARIU			FAZA: DTAC/PTE
DESENAT:	ing. Ionuț OPREA			Planșa Nr.: PS.06.11





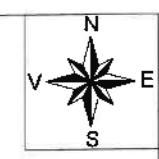
**LEGENDĂ**

- Limite zone cadastrate proiect
- Axă drum
- Parte carosabilă existentă (nu se intervine)
- Trotuare proiectate
- Piste biciclete proiectate
- Spațiu verde existent
- Borduri de încadrare parte carosabilă 50x20x25 cm - existente
- Borduri de încadrare piste/trotuare 50x10x15cm - proiectate
- Marcaj continuu separare trotuare - piste biciclete (se execută alb)
- Zone de traversare a părții carosabile de pistele de biciclete
- Separator piste biciclete - fluxuri trafi rutier, 80x20x13 (cm)
- Marcaj transversal "Traseu sugerat pentru biciclete"

REPRODUCEREA ÎNTEGRALĂ SAU PARȚIALĂ A ACESTUI DOCUMENT, PRECUM ȘI TRANSMITEREA DATILOR INCLUSE ÎN ACEȘTEA ESTE PERMISĂ NUMAI ÎN CONDIȚIILE STIPULATE ÎN CONTRACT. UTILIZAREA EXTRA-CONTRACTUALĂ NECESITĂ ACORDUL SCRIS AL PROIECTANTULUI GENERAL (RESPECTIV S.C. FIP CONSULTING S.R.L.) ORICE MODIFICARE FĂRĂ ACORDUL SCRIS AL PROIECTANTULUI NU ESTE PERMISĂ.

VERIFICATOR / EXPERT	NUME	SEMNĂTURA	CERINȚĂ	REFERAT NR. / EXPERTIZA DIN DATA
				EDIȚIE: 01 REVIZIE: 00 SCARA: 1:500 DATA: 2023
Beneficiar: MUNICIPIUL TÂRGOVIȘTE Adresa: Str. Revoluției nr. 1-3, 130011 TITLU PROIECT: "Susținerea intermodalității și transportului alternativ în Municipiul Târgoviște" TITLU PLANSA: Plan de situație Calea București				PR.NR.: 93/2022 FAZA: DTAC/PTE Planșa Nr.: PS.06.12
SPECIFICAȚIA: MANAGER PROIECT: PROIECTAT: DESENAT:		NUME: ing. Bogdan DOGARIU ing. Bogdan DOGARIU ing. Ionuț OPREA		SEMNĂTURA: 





**LEGENDĂ**

- Limite zone cadastrate proiect
- Axă drum
- Parte carosabilă existentă (nu se intervine)
- Trotuare proiectate
- Piste biciclete proiectate
- Spațiu verde existent
- Borduri de încadrare parte carosabilă 50x20x25 cm - existente
- Borduri de încadrare piste/trotuare 50x10x15cm - proiectate
- Marcaj continuu separare trotuare - piste biciclete (se execută alb)
- Zone de traversare a părții carosabile de pistele de biciclete
- Separator piste biciclete - fluxuri trafi rutier, 80x20x13 (cm)
- Marcaj transversal "Traseu sugerat pentru biciclete"

REPRODUCEREA INTEGRALĂ SAU PARȚIALĂ A ACESTUI DOCUMENT, PRECUM ȘI TRANSMITEREA DATELOR INCLUSE ÎN ACESTEA ESTE PERMISĂ NUMAI ÎN CONDIȚIILE STIPULATE ÎN CONTRACT. UTILIZAREA EXTRA-CONTRACTUALĂ NECESITĂ ACORDUL SCRIS AL PROIEZANTULUI GENERAL (RESPECTIV S.C. FIP CONSULTING S.R.L.) ORICE MODIFICARE FĂRĂ ACORDUL SCRIS AL PROIEZANTULUI NU ESTE PERMISĂ.

VERIFICATOR / EXPERT	NUME	SEMĂNĂTURA	CERINȚA	REFERAT NR. / EXPERTIZA DIN DATA
 <small>strada Cluceru Uliceni nr. 20   etaj 4   sector 3   București J409989/2020</small>			EDITIE: 01 REVIZIE: 00	BENEFICIAR: MUNICIPIUL TÂRGOVIȘTE Adresa: Str. Revoluției nr. 1-3, 130011
SPECIFICAȚIA:	NUME:	SEMĂNĂTURA:	SCARA: 1:500	TITLU PROIECT: "Susținerea intermodalității și transportul alternativ în Municipiul Târgoviște"
MANAGER PROIECT:	ing. Bogdan DOGARIU		DATA: 2023	FAZA: DTAC/PTE
PROIECTAT:	ing. Bogdan DOGARIU			Planșa Nr: PS.06.13
DESENAT:	ing. Ionuț OPREA			





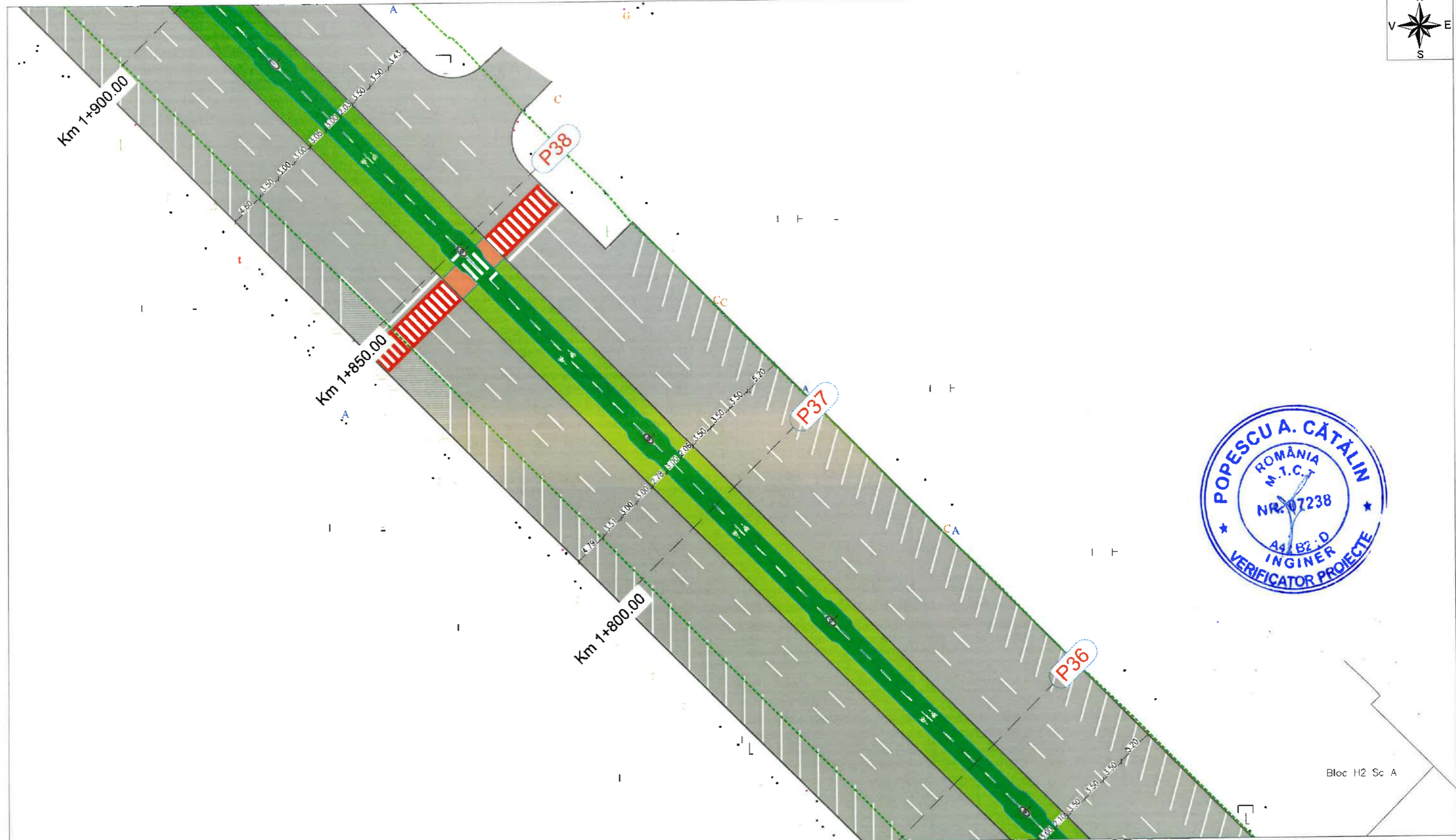
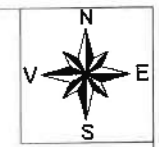
**LEGENDĂ**

- Limite zone cadastrate proiect
- Axă drum
- Parte carosabilă existentă (nu se intervine)
- Trotuare proiectate
- Piste biciclete proiectate
- Spațiu verde existent
- Borduri de încadrare parte carosabilă 50x20x25 cm - existente
- Borduri de încadrare piste/trotuare 50x10x15cm - proiectate
- Marcaj continuu separare trotuare - piste biciclete (se execută alb)
- Zone de traversare a părții carosabile de pistele de biciclete
- Separator piste biciclete - fluxuri trafici rutier, 80x20x13 (cm)
- Marcaj transversal "Traseu sugerat pentru biciclete"

REPRODUCEREA INTEGRALĂ SAU PARȚIALĂ A ACESTUI DOCUMENT, PRECUM ȘI TRANSMITEREA DATELOR INCLUSE ÎN ACESTEA ESTE PERMISĂ NUMAI ÎN CONDIȚIILE STIPULATE ÎN CONTRACT. UTILIZAREA EXTRA-CONTRACTUALĂ NECESITĂ ACORDUL SCRIS AL PROIECTANTULUI GENERAL (RESPECTIV S.C. FIP CONSULTING S.R.L.) ORICE MODIFICARE FĂRĂ ACORDUL SCRIS AL PROIECTANTULUI NU ESTE PERMISĂ.

VERIFICATOR / EXPERT	NUME	SEMNĂTURA	CERINȚA	REFERAT NR. / EXPERTIZĂ	DATA
			EDITIE: 01 REVIZIE: 00	BENEFICIAR: MUNICIPIUL TÂRGOVIȘTE Adresa: Str. Revoluției nr. 1-3, 130011	PR.NR.: 93/2022
strada Cluzea Udricani   nr. 20   etaj 4   sector 3   București J4059837020			SCARA: 1:500	TITLU PROIECT: "Susținerea intermodalității și transportului alternativ în Municipiul Târgoviște"	FAZA: DTAC/PTE
MANAGER PROIECT:	ing. Bogdan DOGARIU		DATA: 2023	TITLU PLANȘA: Plan de situație Calea București	Planșa Nr. PS.06.14
PROIECTAT:	ing. Bogdan DOGARIU				
DESENAT:	ing. Ionuț OPREA				





Bloc H2 Sc A

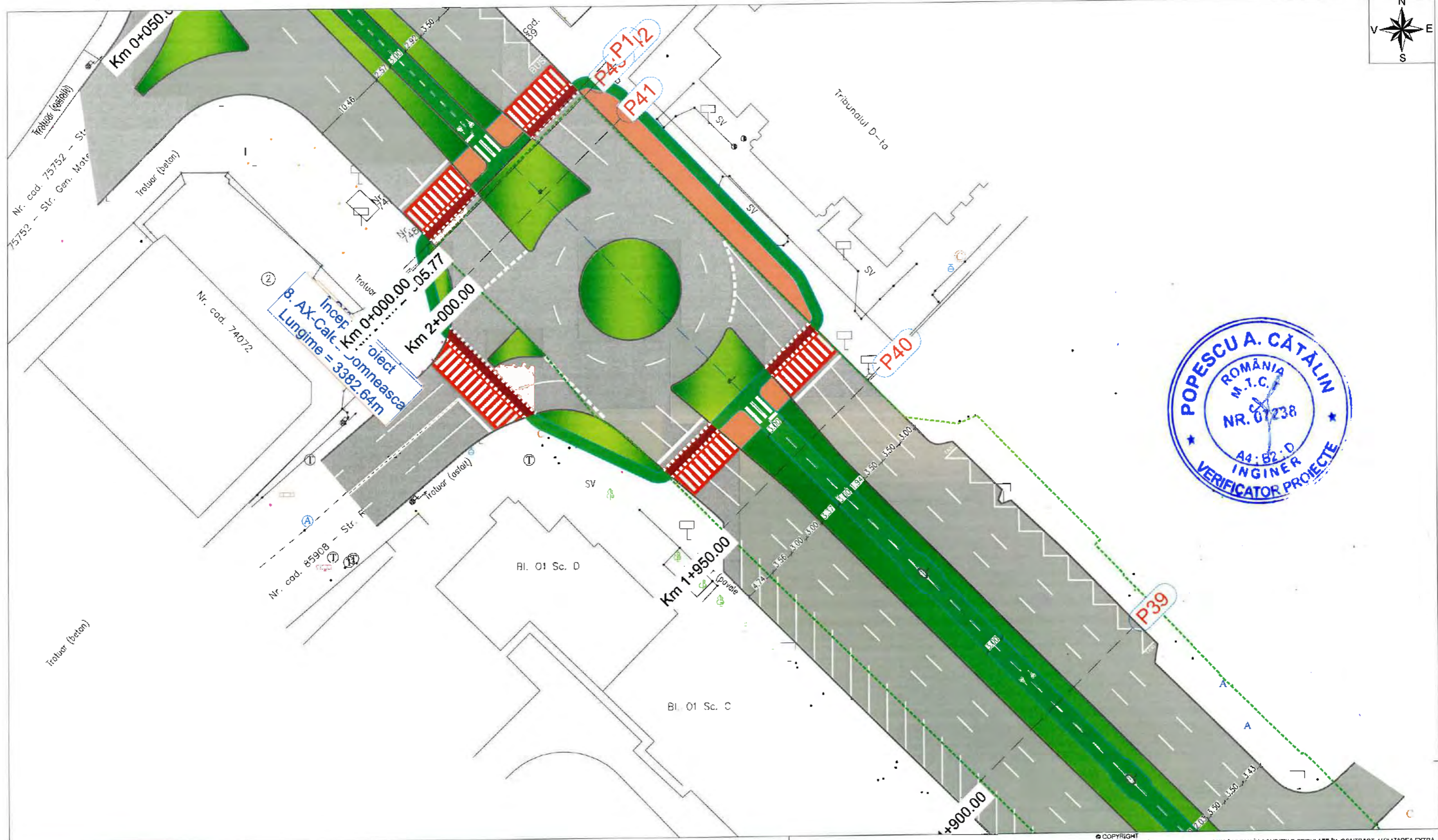
**LEGENDĂ**

- Limite zone cadastrate proiect
- Axă drum
- Parte carosabilă existentă (nu se intervine)
- Trotuare proiectate
- Piste biciclete proiectate
- Spațiu verde existent
- Borduri de încadrare parte carosabilă 50x20x25 cm - existente
- Borduri de încadrare piste/trotuare 50x10x15cm - proiectate
- Marcaj continuu separare trotuare - piste biciclete (se execută a/b)
- Zone de traversare a părții carosabile de pistele de biciclete
- Separator piste biciclete - fluxuri trafi rutier, 80x20x13 (cm)
- Marcaj transversal "Traseu sugerat pentru biciclete"

REPRODUCEREA INTEGRALĂ SAU PARȚIALĂ A ACESTUI DOCUMENT, PRECUM ȘI TRANSMITEREA DATELOR INCLUSE ÎN ACELȘTEA ESTE PERMISĂ NUMAI ÎN CONDIȚIILE STIPULATE ÎN CONTRACT. UTILIZAREA EXTRA-CONTRACTUALĂ NECESITĂ ACORDUL SCRIS AL PROIECTANTULUI GENERAL (RESPECTIV S.C. FIP CONSULTING S.R.L.) ORICE MODIFICARE FĂRĂ ACORDUL SCRIS AL PROIECTANTULUI NU ESTE PERMISĂ.

VERIFICATOR / EXPERT	NUME	SEMNĂTURA	CERINȚA	REFERAT NR. / EXPERTIZA DIN DATA
			EDITIE: 01	BENEFICIAR: MUNICIPIUL TÂRGOVIȘTE
<small>strada Cluceru Ușicani   nr. 20   etaj 4   sector 3   București 14099982029</small>			REVIZIE: 00	Adresa: Str. Revoluției nr. 1-3, 130011
SPECIFICAȚIA:	NUME:	SEMNĂTURA:	SCARA: 1:500	TITLU PROIECT: "Susținerea intermodalității și transportului alternativ în Municipiul Târgoviște"
MANAGER PROIECT:	Ing. Bogdan DOGARIU		DATA: 2023	TITLU PLANSA: Plan de situație Calea București
PROIECTAT:	Ing. Bogdan DOGARIU			FAZA: DTAC/PTE
DESENAT:	Ing. Ionuț OPREA			Planșa Nr.: PS.06.15





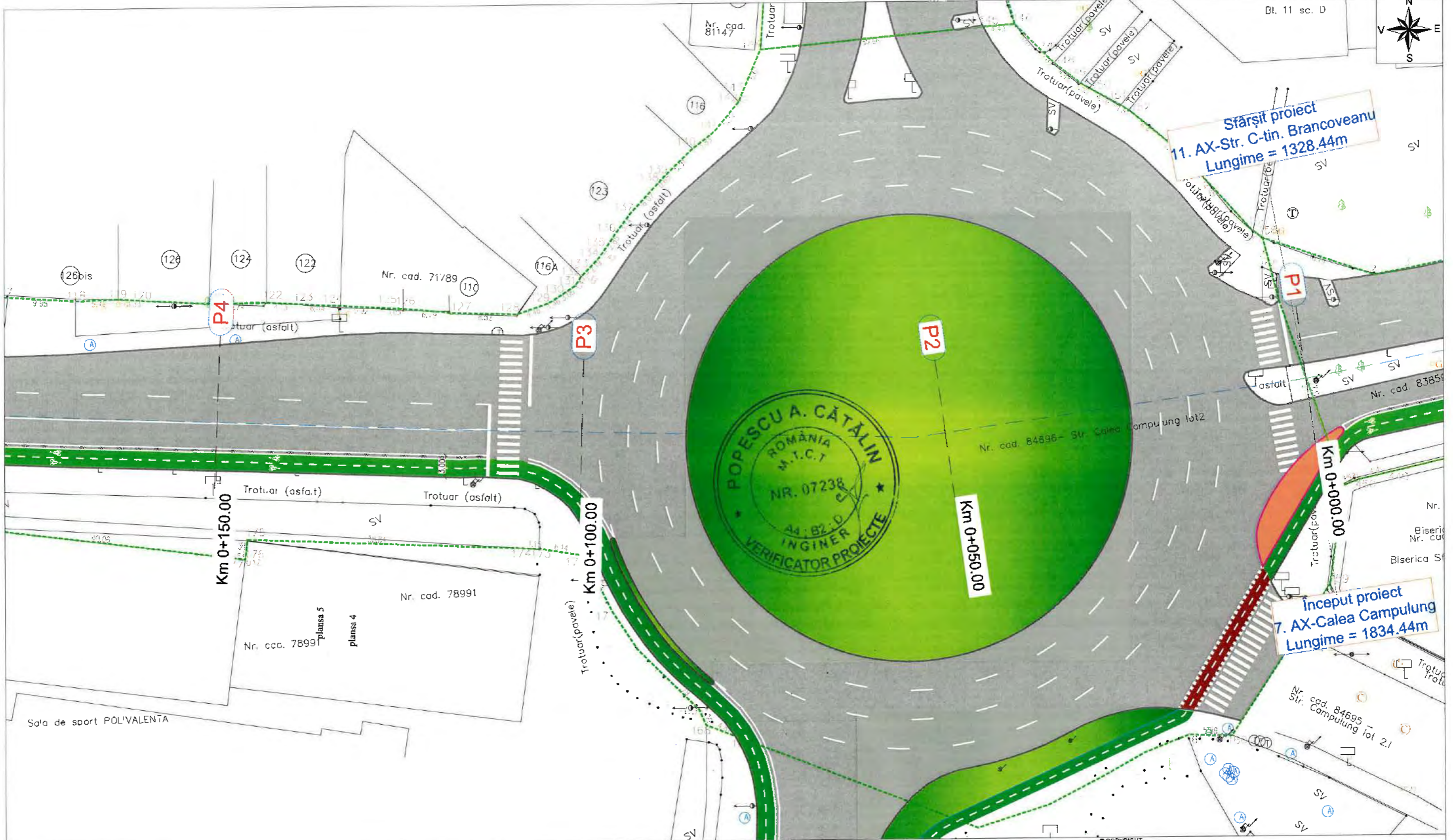
**LEGENDĂ**

- Limite zone cadastrate proiect
- Axă drum
- Parte carosabilă existentă (nu se intervine)
- Trotuare proiectate
- Piste biciclete proiectate
- Spațiu verde existent
- Borduri de încadrare parte carosabilă 50x20x25 cm - existente
- Borduri de încadrare piste/trotuare 50x10x15cm - proiectate
- Marcaj continuu separare trotuare - piste biciclete (se execută alb)
- Zone de traversare a părții carosabile de pistele de biciclete
- Separator piste biciclete - fluxuri trafi rutier, 80x20x13 (cm)
- Marcaj transversal "Traseu sugerat pentru biciclete"

REPRODUCEREA INTEGRALĂ SAU PARțialĂ A ACESTUI DOCUMENT, PRECUM ȘI TRANSMITEREA DATELOR INCLUSE ÎN ACEȘTEA ESTE PLMIRĂ NUMAI ÎN CONDIȚIILE STIPULATE ÎN CONTRACT. UTILIZAREA EXTRA-CONTRACTUALĂ NECESITĂ ACORDUL SCRIS AL PROIECTANTULUI GENERAL (RESPECTIV S.C. FIP CONSULTING S.R.L.) ORICE MODIFICARE FĂRĂ ACORDUL SCRIS AL PROIECTANTULUI NU ESTE PERMISĂ.

VERIFICATOR / EXPERT	NUME	SEMNĂTURA	CERINȚA	REFERAT NR. / EXPERTIZA DIN DATA
				EDITIE: 01
Strada Clujului nr. 20   etaj 4   sector 3   București				REVIZIE: 00
1409989/2020				SCARA: 1:500
SPECIFICAȚIA:		NUME:	SEMNĂTURA:	TITLU PROIECT: "Sustinerea intermodalității și transportului alternativ în Municipiul Târgoviște"
MANAGER PROIECT:		ing. Bogdan DOGARIU		FAZA: DTAC/PTE
PROIECTAT:		ing. Bogdan DOGARIU		TITLU PLANȘA:
DESENAT:		ing. Ionuț OPREA		Planșa Nr: PS.06.16





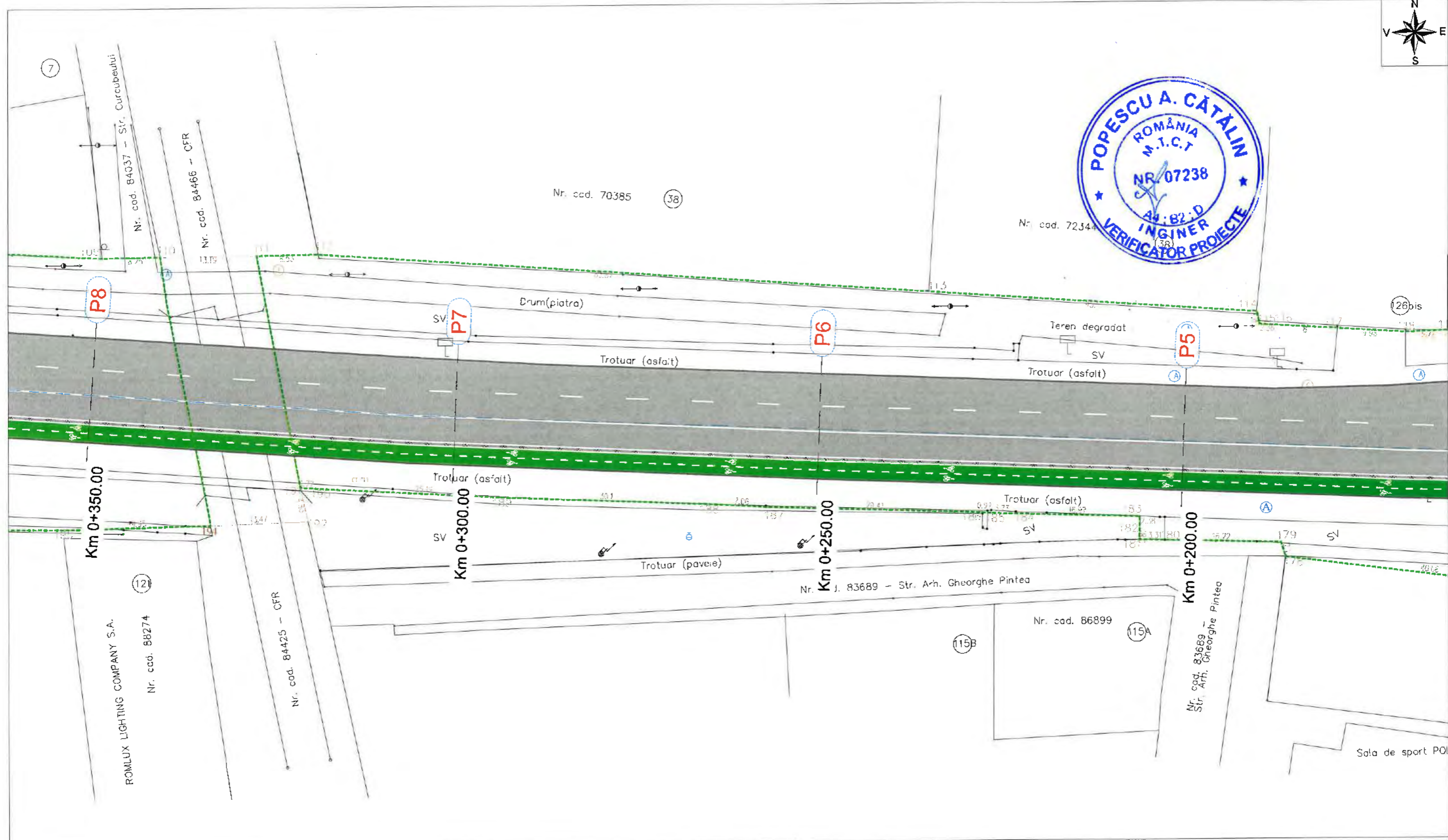
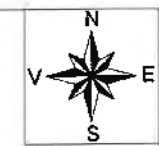
**LEGENDĂ**

- Limite zone cadastrate proiect
- Axă drum
- Parte carosabilă existentă (nu se intervine)
- Trotuare proiectate
- Piste biciclete proiectate
- Spațiu verde existent
- Borduri de încadrare parte carosabilă 50x20x25 cm - existente
- Borduri de încadrare piste/trotuare 50x10x15cm - proiectate
- Marcaj continuu separare trotuare - piste biciclete (se execută alb)
- Zone de traversare a părții carosabile de piste de biciclete
- Separator piste biciclete - fluxuri trafi rutier, 80x20x13 (cm)
- Marcaj transversal "Traseu sugerat pentru biciclete"

REPRODUCEREA INTEGRALĂ SAU PARȚIALĂ A ACESTUI DOCUMENT, PRECUM ȘI TRANSMITEREA DATELOR INCLUSE ÎN ACESTEA ESTIL PERMISĂ NUMAI ÎN CONDIȚIILE STIPULATE ÎN CONTRACT. UTILIZAREA EXTRA-CONTRACTUALĂ NECESITĂ ACORDUL SCRIS AL PROIECTANTULUI GENERAL (RESPECTIV S.C. FIP CONSULTING S.R.L.) ORICE MODIFICARE FĂRĂ ACORDUL SCRIS AL PROIECTANTULUI NU ESTE PERMISĂ.

VERIFICATOR / EXPERT	NUME	SEMNĂTURA	CERINȚA	REFERAT NR. / EXPERTIZA DIN DATA:
				EDITIE: 01 REVIZIE: 00
strada Clăuseru Udnicani   nr. 20   etaj 4   sector 3   București MD9983/2020				BENEFICIAR: MUNICIPIUL TÂRGOVIȘTE Adresa: Str. Revoluției nr. 1-3, 130011
SPECIFICAȚIA:	NUME:	SEMNĂTURA:	SCARA: 1:500	TITLU PROIECT: "Susținerea intermodalității și transportului alternativ în Municipiul Târgoviște"
MANAGER PROIECT:	ing. Bogdan DOGARIU		DATA: 2023	FAZA: DTAC/PTE
PROIECTAT:	ing. Bogdan DOGARIU			
DESENAT:	ing. Ionuț OPREA			TITLU PLANSA: Plan de situație Calea Câmpulung Planșa Nr. PS.07.1





**LEGENDĂ**

- Limite zone cadastrale proiect
- Axă drum
- Parte carosabilă existentă (nu se intervine)
- Trotuare proiectate
- Piste biciclete proiectate
- Spațiu verde existent
- Borduri de încadrare parte carosabilă 50x20x25 cm - existente
- Borduri de încadrare piste/trotuare 50x10x15cm - proiectate
- Marcaj continuu separare trotuare - piste biciclete (se execută alb)
- Zone de traversare a părții carosabile de piste de biciclete
- Separator piste biciclete - fluxuri trafi rutier, 80x20x13 (cm)
- Marcaj transversal "Traseu sugerat pentru biciclete"

© COPYRIGHT  
 REPRODUCEREA INTEGRALĂ SAU PARȚIALĂ A ACESTUI DOCUMENT, PRECUM ȘI TRANSMITEREA DATELOR INCLUSE ÎN ACESTEA ESTE PERMISĂ NUMAI ÎN CONDIȚIILE STIPULATE ÎN CONTRACT. UTILIZAREA EXTRA-CONTRACTUALĂ NECESITĂ ACORDUL SCRIS AL PROIECTANTULUI GENERAL (RESPECTIV S.C. FIP CONSULTING S.R.L.) ORICE MODIFICARE FĂRĂ ACORDUL SCRIS AL PROIECTANTULUI NU ESTE PERMISĂ

VERIFICATOR / EXPERT	NUME	SEMNĂTURA	CERINȚA	REFERAT NR. / EXPERTIZĂ
			EDITIE: 01	BENEFICIAR: MUNICIPIUL TÂRGOVIȘTE
<small>strada Cluceru Udinceni   nr. 20   etaj 4   sector 3   București            J4003989/2020</small>			REVIZIE: 00	Adresa: Str. Revoluției nr. 1-3, 130011
SPECIFICAȚIA:	NUME:	SEMNĂTURA:	SCARA: 1:500	TITLU PROIECT: "Susținerea intermodalității și transportului alternativ în Municipiul Târgoviște"
MANAGER PROIECT:	ing. Bogdan DOGARIU		DATA: 2023	FAZA: DTAC/PTE
PROIECTAT:	ing. Bogdan DOGARIU			Planșa Nr.: PS.07.2
DESENAT:	ing. Ionuț OPREA			







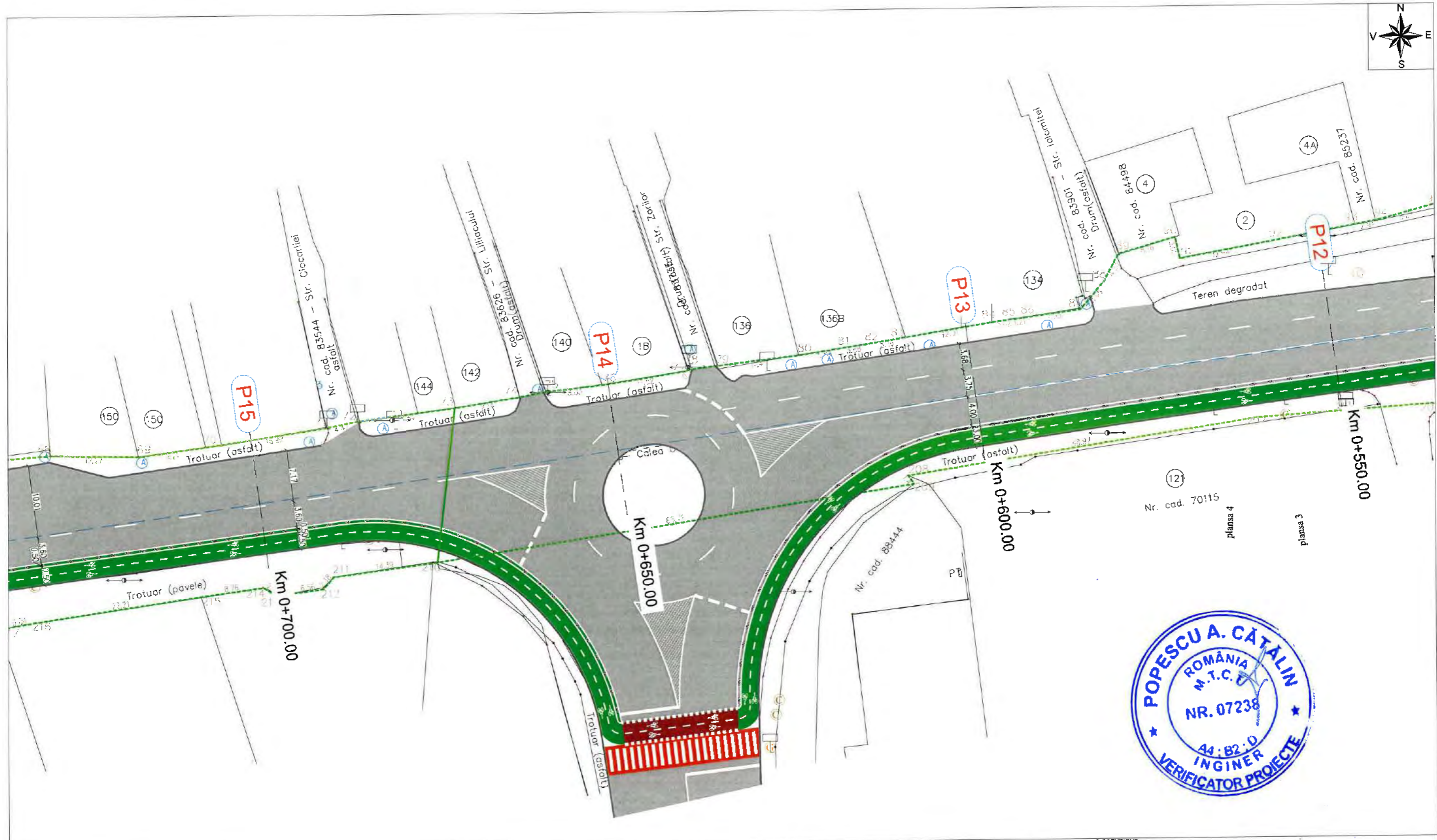
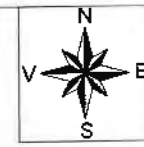
**LEGENDĂ**

- Limite zone cadastrate proiect
- Axă drum
- Parte carosabilă existentă (nu se intervine)
- Trotuare proiectate
- Piste biciclete proiectate
- Spațiu verde existent
- Borduri de încadrare parte carosabilă 50x20x25 cm - existente
- Borduri de încadrare piste/trotuare 50x10x15cm - proiectate
- Marcaj continuu separare trotuare - piste biciclete (se execută alb)
- Zone de traversare a părții carosabile de piste de biciclete
- Separator piste biciclete - fluxuri trafi rutier, 80x20x13 (cm)
- Marcaj transversal "Traseu sugerat pentru biciclete"

REPRODUCEREA INTEGRALĂ SAU PARȚIALĂ A ACESTUI DOCUMENT, PRECUM ȘI TRANSMITEREA DATELOR INCLUSE ÎN ACESTEA ESTE PERMISĂ NUMAI ÎN CONDIȚIILE STIPULATE ÎN CONTRACT. UTILIZAREA EXTRA-CONTRACTUALĂ NECESITĂ ACCORDUL SCRIS AL PROIECTANTULUI GENERAL / RESPECTIV S.C. FIP CONSULTING S.R.L. ORICE MODIFICARE FĂRĂ ACCORDUL SCRIS AL PROIECTANTULUI NU ESTE PERMISĂ.

VERIFICATOR / EXPERT	NUME	SEMĂNĂTURA	CERINȚA	REFERAT NR. / EXPERTIZA DIN DATA
			EDITIE: 01 REVIZIE: 00	BENEFICIAR: MUNICIPIUL TÂRGOVIȘTE Adresa: Str. Revoluției nr. 1-3, 130011
SPECIFICAȚIA: MANAGER PROIECT: ing. Bogdan DOGARIU PROIECTAT: ing. Bogdan DOGARIU DESENAT: ing. Ionuț OPREA			SEMNĂTURA: 	PR.NR.: 93/2022 FAZA: DTAC/PTE Planșa Nr: PS.07.3
			SCARA: 1:500 DATA: 2023	TITLU PROIECT: "Susținerea intermodalității și transportului alternativ în Municipiul Târgoviște" TITLU PLANȘA: Plan de situație Calea Câmpulung





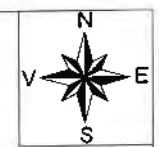
**LEGENDĂ**

- Limite zone cadastrate proiect
- Axă drum
- Parte carosabilă existentă (nu se intervine)
- Trotuare proiectate
- Piste biciclete proiectate
- Spațiu verde existent
- Borduri de încadrare parte carosabilă 50x20x25 cm - existente
- Borduri de încadrare piste/trotuare 50x10x15cm - proiectate
- Marcaj continuu separare trotuare - piste biciclete (se execută a/b)
- Zone de traversare a părții carosabile de pistele de biciclete
- Separator piste biciclete - fluxuri trafi rutier, 80x20x13 (cm)
- Marcaj transversal "Traseu sugerat pentru biciclete"

© COPYRIGHT  
 REPRODUCEREA INTEGRALĂ SAU PARȚIALĂ A ACESTUI DOCUMENT, PRECUM ȘI TRANSMITEREA DATELOR INCLUSE ÎN ACESTEA ESTE PERMISĂ NUMAI ÎN CONDIȚIILE STIPULATE ÎN CONTRACT. UTILIZAREA EXTRA-CONTRACTUALĂ NECESITĂ ACORDUL SCRIS AL PROIECTANTULUI GENERAL (RESPECTIV S.C. FIP CONSULTING S.R.L.) ORICE MODIFICARE FĂRĂ ACORDUL SCRIS AL PROIECTANTULUI NU ESTE PERMISĂ.

VERIFICATOR / EXPERT	NUME	SEMNĂTURA	CERINȚA	REFERAT NR. / EXPERTIZA DIN PARTEA
FIP CONSULTING <small>LENOVO OPPORTUNITIES</small> <small>strada Cluceru Udnicani   nr. 20   etaj 4   sector 3   Bucuresti</small> <small>J409568/2020</small>			EDITIE: 01 REVIZIE: 00 SCARA: 1:500 DATA: 2023	BENEFICIAR: MUNICIPIUL TÂRGOVIȘTE Adresa: Str. Revoluției nr. 1-3, 130011 TITLU PROIECT: "Susținerea intermodalității și transportului alternativ în Municipiul Târgoviște" TITLU PLANSA: Plan de situație Calea Câmpului
SPECIFICAȚIA: MANAGER PROIECT: PROIECTAT: DESENAT.		NUME: ing. Bogdan DOGARIU ing. Bogdan DOGARIU ing. Ionuț OPREA		SEMNĂTURA:  
				PR. NR.: 93/2022 FAZA: DTAC/PTE Planșa Nr.: PS.07.4





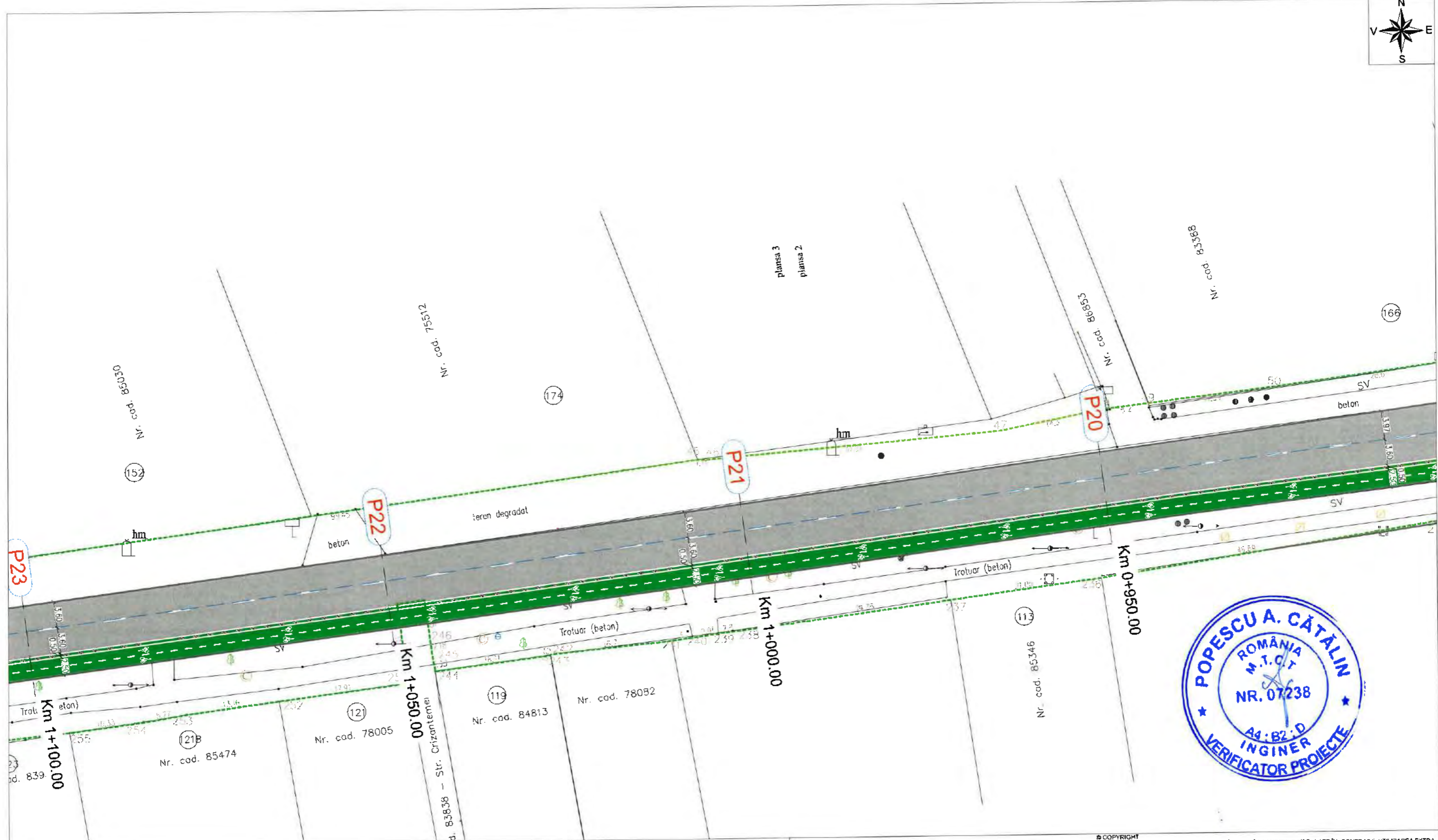
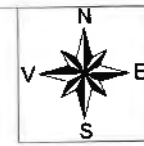
**LEGENDA**

- Limite zone cadastrate proiect
- Axă drum
- Parte carosabilă existentă (nu se intervine)
- Trotuare proiectate
- Piste biciclete proiectate
- Spațiu verde existent
- Borduri de încadrare parte carosabilă 50x20x25 cm - existente
- Borduri de încadrare piste/trotuare 50x10x15cm - proiectate
- Marcaj continuu separare trotuare - piste biciclete (se execută alb)
- Zone de traversare a părții carosabile de piste de biciclete
- Separator piste biciclete - fluxuri trafi rutier, 80x20x13 (cm)
- Marcaj transversal "Traseu sugerat pentru biciclete"

© COPYRIGHT  
 REPRODUCEREA INTEGRALĂ SAU PARȚIALĂ A ACESTUI DOCUMENT, PRECUM ȘI TRANSMITEREA DATELOR INCLUSE ÎN ACESTEA ESTE PERMISĂ NUMAI ÎN CONDIȚIILE ȘI ÎN PLATE ÎN CONTRACT. UTILIZAREA EXTRA-CONTRACTUALĂ NECESITĂ ACORDUL SCRIS AL PROPRIETĂRII GENERALE (RESPECTIV S.C. FIP CONSULTING S.R.L.) ORICE MODIFICARE FĂRĂ ACORDUL SCRIS AL PROIECTANTULUI NU ESTE PERMISĂ.

VERIFICATOR / EXPERT	NUME	SEMNĂTURA	CERINȚA	REFERAT NR. / EXPERTIZA DIN DATA
			EDITIE: 01 REVIZIE: 00	<b>BENEFICIAR:</b> MUNICIPIUL TÂRGOVIȘTE  <b>Adresa:</b> Str. Revoluției nr. 1-3, 130011
<b>SPECIFICAȚIA:</b> MANAGER PROIECT: ing. Bogdan DOGARIU PROIECTAT: ing. Bogdan DOGARIU DESENAT: ing. Ionuț OPREA		<b>SEMNĂTURA:</b>   	SCARA: 1:500  DATA: 2023	<b>FAZA:</b> DTAC/PTE  <b>Planșa Nr.:</b> PS.07.5





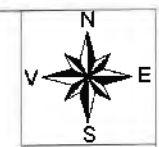
**LEGENDĂ**

- Limite zone cadastrate proiect
- Axă drum
- Parte carosabilă existentă (nu se intervine)
- Trotuare proiectate
- Piste biciclete proiectate
- Spațiu verde existent
- Borduri de încadrare parte carosabilă 50x20x25 cm - existente
- Borduri de încadrare piste/trotuare 50x10x15cm - proiectate
- Marcaj continuu separare trotuare - piste biciclete (se execută alb)
- Zone de traversare a părții carosabile de pistele de biciclete
- Separator piste biciclete - fluxuri trafi rutier, 80x20x13 (cm)
- Marcaj transversal "Traseu sugerat pentru biciclete"

© COPYRIGHT  
 REPRODUCEREA INTEGRALĂ SAU PARȚIALĂ A ACESTUI DOCUMENT, PRECUM ȘI TRANSMITEREA DATELOR INCLUSE ÎN ACESTEA ESTE PERMISĂ NUMAI ÎN CONDIȚIILE STIPULATE ÎN CONTRACT. UTILIZAREA EXTRA-CONTRACTUALĂ NECESITĂ ACCORDUL SCRIS AL PROIECTANTULUI GENERAL (RESPECTIV S.C. FIP CONSULTING S.R.L.) ORICE MODIFICARE FĂRĂ ACCORDUL SCRIS AL PROIECTANTULUI NU ESTE PERMISĂ.

VERIFICATOR / EXPERT	NUME	SEMNĂTURA	CERINȚA	REFERAT NR. / EXPERTIZĂ
 <small>Strada Chioara Udricani   etaj 4   sector 3   București            1409908/2020</small>			EDITIE: 01  REVIZIE: 00	<b>BENEFICIAR:</b> MUNICIPIUL TÂRGOVIȘTE  <b>Adresa:</b> Str. Revoluției nr. 1-3, 130011
<b>SPECIFICAȚIA:</b>	<b>NUME:</b>	<b>SEMNĂTURA:</b>	<b>SCARA:</b>	<b>FAZA:</b>
<b>MANAGER PROIECT:</b>	Ing. Bogdan DOGARIU		1:500	<b>DTAC/PTE</b>
<b>PROIECTAT:</b>	Ing. Bogdan DOGARIU		<b>DATA:</b>	<b>Planșa Nr.:</b>
<b>DESENAT:</b>	ing. Ionuț OPREA		2023	PS.07.6





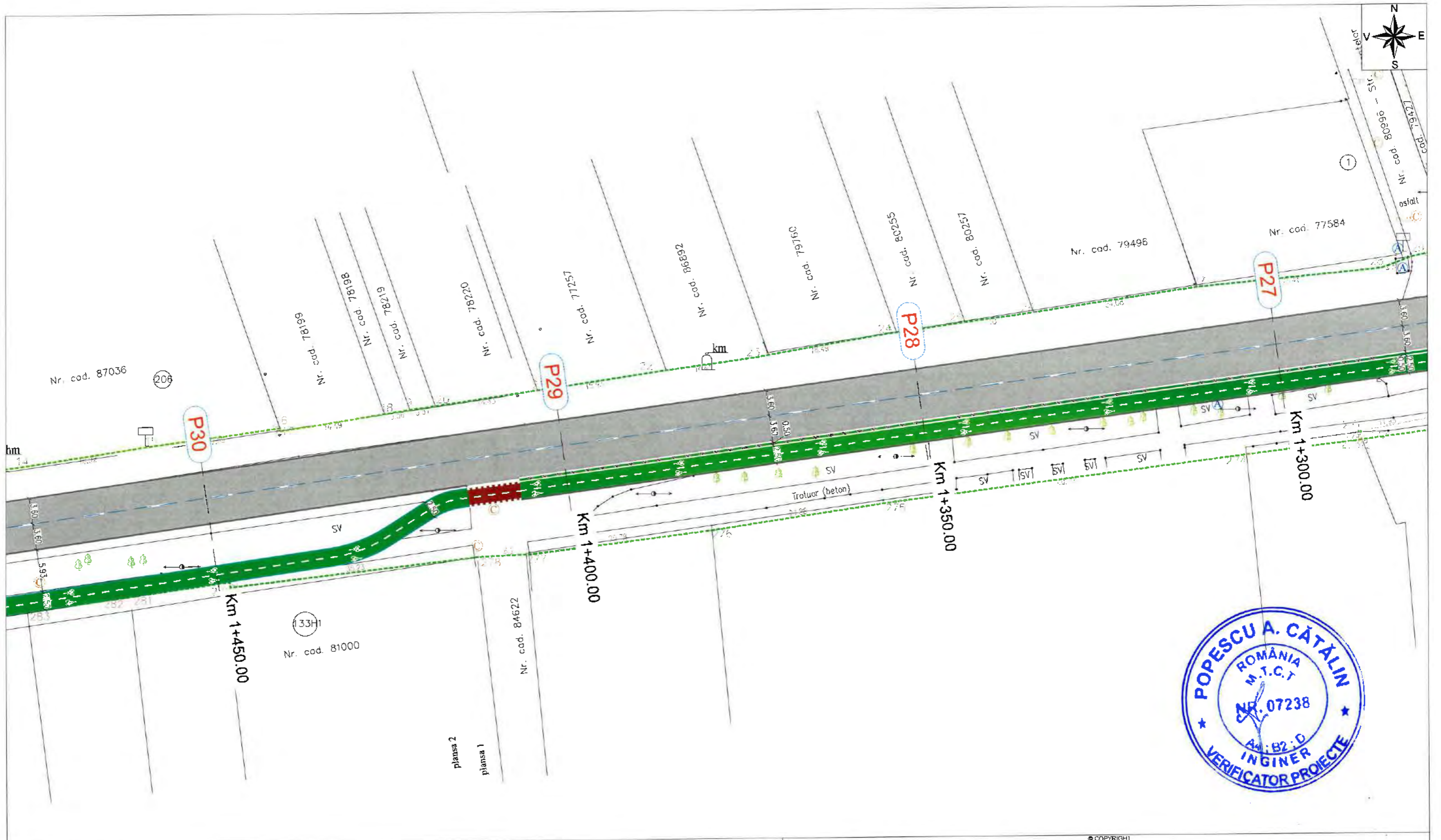
**LEGENDĂ**

- Limite zone cadastrate proiect
- Axă drum
- Parte carosabilă existentă (nu se intervine)
- Trotuare proiectate
- Piste biciclete proiectate
- Spațiu verde existent
- Borduri de încadrare parte carosabilă 50x20x25 cm - existente
- Borduri de încadrare piste/trotuare 50x10x15cm - proiectate
- Marcaj continuu separare trotuare - piste biciclete (se execută alb)
- Zone de traversare a părții carosabile de pistele de biciclete
- Separator piste biciclete - fluxuri trafu rutier, 80x20x13 (cm)
- Marcaj transversal "Traseu sugerat pentru biciclete"

REPRODUCEREA INTEGRALĂ SAU PARȚIALĂ A ACESTUI DOCUMENT, PRECUM ȘI TRANSMITEREA DATELOR INCLUSE ÎN ACESTEA ESTE PERMISĂ NUMAI ÎN CONDIȚIILE STIPULATE ÎN CONTRACT. UTILIZAREA EXTRA-CONTRACTUALĂ NECESITĂ ACORDUL SCRIS AL PROIECTANTULUI GENERAL (RESPECTIV S.C. FIP CONSULTING S.R.L.) ORICE MODIFICARE FĂRĂ ACORDUL SCRIS AL PROIECTANTULUI NU ESTE PERMISĂ.

VERIFICATOR / EXPERT	NUME	SEMNĂTURA	CERINȚA	REFERAT NR. / EXPERTIZA
<small>strada Cluceru Udricani   nr. 20   etaj 4   sector 3   București 1409583/2020</small>			EDITIE: 01  REVIZIE: 00	BENEFICIAR: MUNICIPIUL TÂRGOVIȘTE  Adresa: Str. Revoluției nr. 1-3, 130011
SPECIFICAȚIA:	NUME:	SEMNĂTURA:	SCARA: 1:500	TITLU PROIECT: "Susținerea intermodalității și transportului alternativ în Municipiul Târgoviște"
MANAGER PROIECT:	ing. Bogdan DOGARIU		DATA: 2023	FAZA: DTAC/PTE
PROIECTAT:	ing. Bogdan DOGARIU			Planșa Nr. PS.07.7
DESENAT:	ing. Ionuț OPREA			





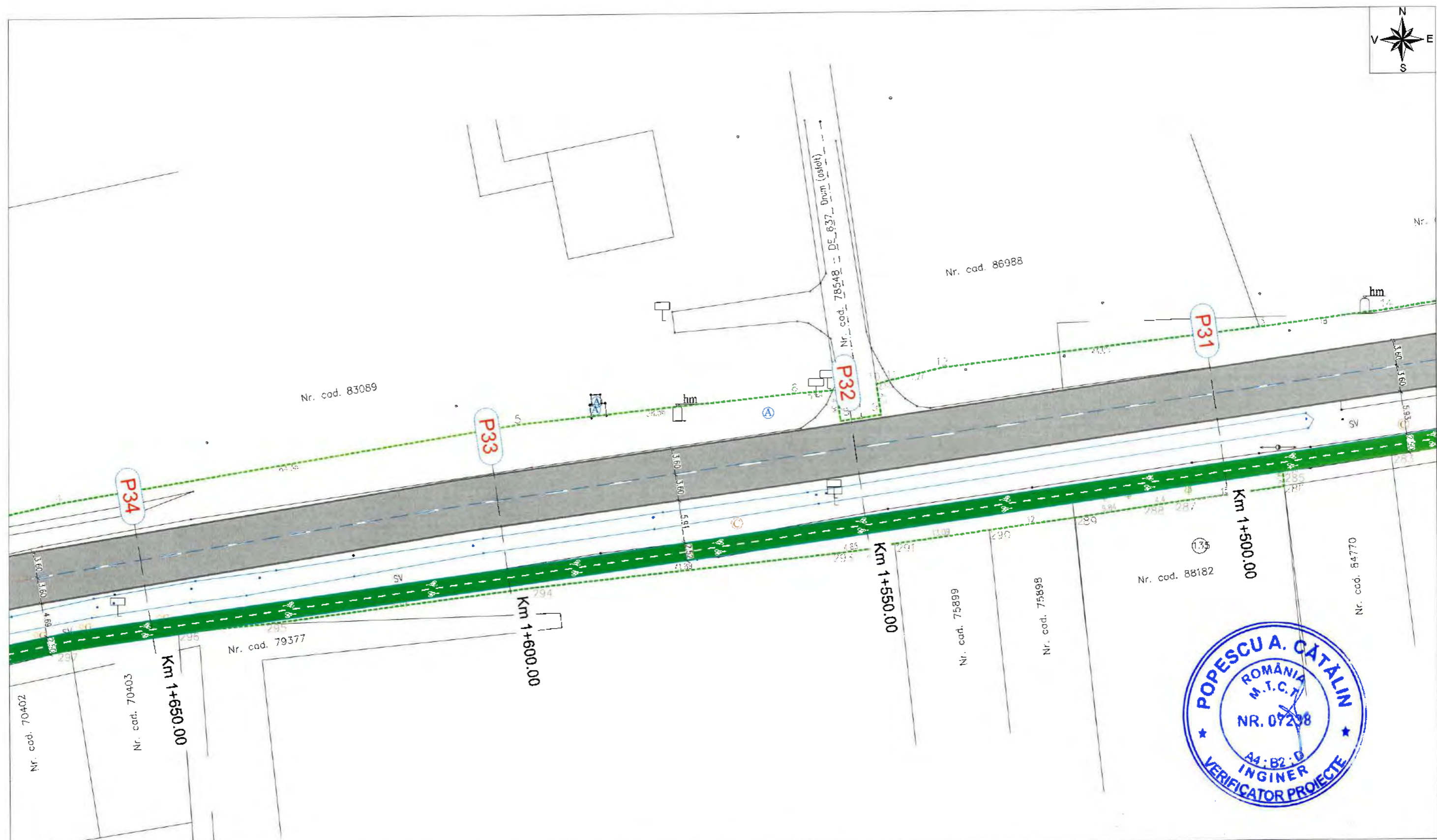
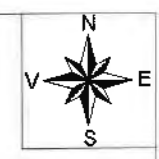
**LEGENDĂ**

- Limite zone cadastrale proiect
- Axă drum
- Parte carosabilă existentă (nu se intervine)
- Trotuare proiectate
- Piste biciclete proiectate
- Spațiu verde existent
- Borduri de încadrare parte carosabilă 50x20x25 cm - existente
- Borduri de încadrare piste/trotuare 50x10x15cm - proiectate
- Marcaj continuu separare trotuare - piste biciclete (se execută *atb*)
- Zone de traversare a părții carosabile de pistele de biciclete
- Separator piste biciclete - fluxuri trafi rutier, 80x20x13 (cm)
- Marcaj transversal "Traseu sugerat pentru biciclete"

© COPYRIGHT  
 REPRODUCEREA INTEGRALĂ SAU PARȚIALĂ A ACESTUI DOCUMENT, PRECUM ȘI TRANSMITEREA DATELOR INCLUSE ÎN ACEȘTEA ESTE PERMISĂ NUMAI ÎN CONDIȚIILE ȘI ÎN PLATELE ÎN CONTRACT. UTILIZAREA EXTRA-CONTRACTUALĂ NECESITĂ ACORDUL SCRIS AL PROIECTANTULUI GENERAL (RESPECTIV S.C. FIP CONSULTING S.R.L.) ORICE MODIFICARE FĂRĂ ACORDUL SCRIS AL PROIECTANTULUI NU ESTE PERMISĂ.

VERIFICATOR / EXPERT	NUME	SEMNĂTURA	CERINȚA	REFERAT NR. / EXPERTIZA DIN DATA
FIP CONSULTING <small>LAWING OPPORTUNITIES</small> <small>strada Clusura Uliciarii nr. 20   etaj 4   sector 3   București</small> <small>J409989/2020</small>			EDITIE: 01  REVIZIE: 00	BENEFICIAR: MUNICIPIUL TÂRGOVIȘTE  Adresa: Str. Revoluției nr. 1-3, 130011
SPECIFICAȚIA:	NUME:	SEMNĂTURA:	SCARA: 1:500	TITLU PROIECT: "Susținerea intermodalității și transportului alternativ în Municipiul Târgoviște"
MANAGER PROIECT:	ing. Bogdan DOGARIU		DATA: 2023	FAZA: DTAC/PTE
PROIECTAT:	ing. Bogdan DOGARIU			Planșa Nr: PS.07.8
DESENAT:	ing. Ionuț OPREA			





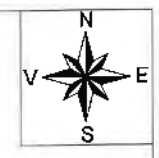
**LEGENDĂ**

- Limite zone cadastrate proiect
- Axă drum
- Parte carosabilă existentă (nu se intervine)
- Trotuare proiectate
- Piste biciclete proiectate
- Spațiu verde existent
- Borduri de încadrare parte carosabilă 50x20x25 cm - existente
- Borduri de încadrare piste/trotuare 50x10x15cm - proiectate
- Marcaj continuu separare trotuare - piste biciclete (se execută alb)
- Zone de traversare a părții carosabile de pistele de biciclete
- Separator piste biciclete - fluxuri trafir rutier, 80x20x13 (cm)
- Marcaj transversal "Traseu sugerat pentru biciclete"

© COPYRIGHT  
REPRODUCEREA ÎN TOTALĂ SAU PARȚIALĂ A ACESTUI DOCUMENT, PRECUM ȘI TRANSMITEREA DATELOR INCLUSE ÎN ACESTEA ESTE PERMISĂ NUMAI ÎN CONDIȚIILE STIPULATE ÎN CONTRACT. UTILIZAREA EXTRA CONTRACTUALĂ NECESITĂ ACORDUL SCRIS AL PROIECTANTULUI GENERAL (RESPECTIV S.C. FIP CONSULTING S.R.L.) ORICE MODIFICARE FĂRĂ ACORDUL SCRIS AL PROIECTANTULUI NU ESTE PERMISĂ.

VERIFICATOR / EXPERT	NUME	SEMNĂTURA	CERINȚA	REFERAT NR. / EXPERTIZA DIRECTIONALĂ
			EDITIE: 01 REVIZIE: 00	BENEFICIAR: MUNICIPIUL TÂRGOVIȘTE Adresa: Str. Revoluției nr. 1-3, 130011
SPECIFICAȚIA: MANAGER PROIECT: ing. Bogdan DOGARIU PROIECTAT: ing. Bogdan DOGARIU DESENAT: ing. Ionuț OPREA			SCARA: 1:500 DATA: 2023	FAZA: DTAC/PTE Planșa Nr. PS.07.9





**LEGENDĂ**

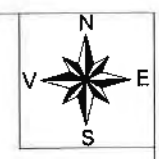
- - - - - Limite zone cadastrate proiect
- - - - - Axă drum
- Parte carosabilă existentă (nu se intervine)
- Trotuare proiectate
- Piste biciclete proiectate
- Spațiu verde existent
- Borduri de încadrare parte carosabilă 50x20x25 cm - existente
- Borduri de încadrare piste/trotuare 50x10x15cm - proiectate
- Marcaj continuu separare trotuare - piste biciclete (se execută alb)
- Zone de traversare a părții carosabile de pistele de biciclete
- Separator piste biciclete - fluxuri trafi rutier, 80x20x13 (cm)
- Marcaj transversal "Traseu sugerat pentru biciclete"

© COPYRIGHT  
 REPRODUCEREA INTEGRALĂ SAU PARȚIALĂ A ACESTUI DOCUMENT, PRECUM ȘI TRANSMITEREA DATELOR INCLUSE ÎN ACESTEA ESTE PERMISĂ NUMAI ÎN CONDIȚIILE STIPULATE ÎN CONTRACT. UTILIZAREA EXTRA-CONTRACTUALĂ NECESITĂ ACORDUL SCRIS AL PROIECTANTULUI GENERAL (RESPECTIV S.C. FIP CONSULTING S.R.L.) ORICE MODIFICARE FĂRĂ ACORDUL SCRIS AL PROIECTANTULUI NU ESTE PERMISĂ.

VERIFICATOR / EXPERT	NUME	SEMNĂTURA	CERINȚA	REFERAT NR. / EXPERTIZA DIN DATA
FIP CONSULTING LINIUNG OPERATORII strada Cluceru Udneanu   nr. 20   etaj 4   sector 3   București J403969/2020			EDITIE: 01  REVIZIE: 00	BENEFICIAR: MUNICIPIUL TÂRGOVIȘTE  Adresa: Str. Revoluției nr. 1-3, 130011  TITLU PROIECT: "Susținerea intermodalității și transportului alternativ în Municipiul Târgoviște"  TITLU PLANȘA: Plan de situație Calea Câmpulung
SPECIFICAȚIA:	NUME:	SEMNĂTURA:	SCARA:	FAZA:
MANAGER PROIECT:	ing. Bogdan DOGARIU		1:500	DTAC/PTE
PROIECTAT:	ing. Bogdan DOGARIU		DATA:	Planșa Nr.:
DESENAT:	ing. Ionuț OPREA		2023	PS.07.10







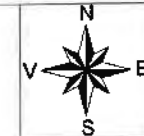
**LEGENDĂ**

- Limite zone cadastrale proiect
- Axă drum
- Parte carosabilă existentă (nu se intervine)
- Trotuare proiectate
- Piste biciclete proiectate
- Spațiu verde existent
- Borduri de încadrare parte carosabilă 50x20x25 cm - existente
- Borduri de încadrare piste/trotuare 50x10x15cm - proiectate
- Marcaj continuu separare trotuare - piste biciclete (se execută alb)
- Zone de traversare a părții carosabile de pistele de biciclete
- Separator piste biciclete - fluxuri trafici rutier, 80x20x13 (cm)
- Marcaj transversal "Traseu sugerat pentru biciclete"

REPRODUCEREA INTEGRALĂ SAU PARȚIALĂ A ACESTUI DOCUMENT, PRECUM ȘI TRANSMITEREA DATELOR INCLUSE ÎN ACESTEA ESTE PERMISĂ NUMAI ÎN CONDIȚIILE STIPULATE ÎN CONTRACT. UTILIZAREA EXTRACONTRACTUALĂ NECESITĂ ACORDUL SCRIS AL PROIECTANTULUI GENERAL (RESPECTIV S.C. FIP CONSULTING S.R.L.) ORICE MODIFICARE FĂRĂ ACORDUL SCRIS AL PROIECTANTULUI NU ESTE PERMISĂ.

VERIFICATOR / EXPERT	NUME	SEMNĂTURA	CERINȚĂ	REFERAT NR. / EXPERTIZA DIN DATA
FIP CONSULTING <small>UNIVERSITATEA DE CONSTRUCȚII</small> <small>strada Clujenilor nr. 20   etaj 4   sector 3   București</small> <small>140999/2020</small>			EDITIE: 01  REVIZIE: 00	BENEFICIAR: MUNICIPIUL TÂRGOVIȘTE  Adresa: Str. Revoluției nr. 1-3, 130011  DATA: 2023
SPECIFICAȚIA:	NUME:	SEMNĂTURA:	SCARA: 1:500	TITLU PROIECT: "Susținerea intermodalității și transportului alternativ în Municipiul Târgoviște"
MANAGER PROIECT:	ing. Bogdan DOGARIU		DATA: 2023	FAZA: DTAC/PTE
PROIECTAT:	ing. Bogdan DOGARIU			Planșa Nr. PS.08.1
DESENAT:	ing. Ionuț OPREA			





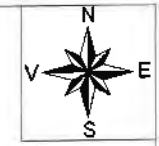
**LEGENDĂ**

- Limite zone cadastrate proiect
- Axă drum
- Parte carosabilă existentă (nu se intervine)
- Trotuar proiectate
- Piste biciclete proiectate
- Spațiu verde existent
- Borduri de încadrare parte carosabilă 50x20x25 cm - existente
- Borduri de încadrare piste/trotuar 50x10x15cm - proiectate
- Marcaj continuu separare trotuar - piste biciclete (se execută *alb*)
- Zone de traversare a părții carosabile de piste de biciclete
- Separator piste biciclete - fluxuri trafi rutier, 80x20x13 (cm)
- Marcaj transversal "Traseu sugerat pentru biciclete"

REPRODUCEREA INTEGRALĂ SAU PARȚIALĂ A ACESTUI DOCUMENT, PRECUM ȘI TRANSMITEREA DATELOR INCLUSE ÎN ACELSTA ESTE PERMISĂ NUMAI ÎN CONDIȚIILE STIPULATE ÎN CONTRACT. UTILIZAREA EXTRA-CONTRACTUALĂ NECESITĂ ACORDUL SCRIS AL PROIECTANTULUI GENERAL (RESPECTIV S.C. FIP CONSULTING S.R.L.) CRICE MODIFICARE FĂRĂ ACORDUL SCRIS AL PROIECTANTULUI NU ESTE PERMISĂ.

VERIFICATOR / EXPERT	NUME	SEMNĂTURA	CERINȚĂ	REFERAT NR. / EXPERTIZĂ
			EDITIE: 01	BENEFICIAR: MUNICIPIUL TÂRGOVIȘTE
<small>Strada Ciocanți Ușnicari   nr. 20   etaj 4   sector 5   București 403969/2023</small>			REVIZIE: 00	Adresa: Str. Revoluției nr. 1-3, 130011
SPECIFICAȚIA:	NUME:	SEMNĂTURA:	SCARA: 1:500	TITLU PROIECT: "Susținerea intermodalității și transportului alternativ în Municipiul Târgoviște"
MANAGER PROIECT:	ing. Bogdan DOGARIU			FAZA: DTAC/PTE
PROIECTAT:	ing. Bogdan DOGARIU		DATA: 2023	TITLU PLANSA: Plan de situație Calea Domnească
DESENAT:	ing. Ionuț OPREA			Planșa Nr.: PS.08.2





**LEGENDĂ**

- Limite zone cadastrate proiect
- Axă drum
- Parte carosabilă existentă (nu se intervine)
- Trotuare proiectate
- Piste biciclete proiectate
- Spațiu verde existent
- Borduri de încadrare parte carosabilă 50x20x25 cm - existente
- Borduri de încadrare piste/trotuare 50x10x15cm - proiectate
- Marcaj continuu separare trotuare - piste biciclete (se execută alb)
- Zone de traversare a părții carosabile de pistele de biciclete
- Separator piste biciclete - fluxuri trafi rutier, 80x20x13 (cm)
- Marcaj transversal "Traseu sugerat pentru biciclete"

REPRODUCEREA INTEGRALĂ SAU PARȚIALĂ A ACESTUI DOCUMENT, PRECUM ȘI TRANSMITEREA DATELOR INCLUSE ÎN ACESTEA ESTE PERMISĂ NUMAI ÎN CONDIȚIILE STIPULATE ÎN CONTRACT. UTILIZAREA EXTRA-CONTRACTUALĂ NECESITĂ ACORDUL SCRIS AL PROIECTANTULUI GENERAL (RESPECTIV S.C. FIP CONSULTING S.R.L.) ORICE MODIFICARE FĂRĂ ACORDUL SCRIS AL PROIECTANTULUI NU ESTE PERMISĂ.

VERIFICATOR / EXPERT	NUME	SEMNĂTURA	CERINȚĂ	REFERAT NR. / EXPERTIZĂ
 <small>ședea Clădirei Unificări nr. 20   etaj 4   sector 3   București 400999/2020</small>			EDITIE: 01  REVIZIE: 00	BENEFICIAR: MUNICIPIUL TÂRGOVIȘTE  Adresa: Str. Revoluției nr. 1-3, 130011
SPECIFICAȚIA:	NUME:	SEMNĂTURA:	SCARA: 1:500	TITLU PROIECT: "Susținerea intermodalității și transportului alternativ în Municipiul Târgoviște"
MANAGER PROIECT:	ing. Bogdan DOGARIU		DATA: 2023	FAZA: DTAC/PTE
PROIECTAT:	ing. Bogdan DOGARIU			Planșa Nr.: PS.08.3
DESENAT:	ing. IaruiŃ OPREA			





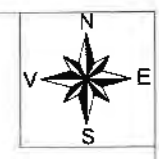
**LEGENDA**

- Limite zone cadastrate proiect
- Axă drum
- Parte carosabilă existentă (nu se intervine)
- Trotuare proiectate
- Piste biciclete proiectate
- Spațiu verde existent
- Borduri de încadrare parte carosabilă 50x20x25 cm - existente
- Borduri de încadrare piste/trotuare 50x10x15cm - proiectate
- Marcaj continuu separare trotuare - piste biciclete (se execută alb)
- Zone de traversare a părții carosabile de pistele de biciclete
- Separator piste biciclete - fluxuri trafi rutier, 80x20x13 (cm)
- Marcaj transversal "Traseu sugerat pentru biciclete"

REPRODUCEREA INTEGRALĂ SAU PARȚIALĂ A ACESTUI DOCUMENT, PRECUM ȘI TRANSMITEREA DATELOR INCLUSE ÎN ACEȘTEA ESTE PERMISĂ NUMAI ÎN CONDIȚIILE STIPULATE ÎN CONTRACT. UTILIZAREA EXTRA-CONTRACTUALĂ NECESITĂ ACORDUL SCRIS AL PROIECTANTULUI GENERAL (RESPECTIV S.C. FIP CONSULTING S.R.L.) ORICE MODIFICARE FĂRĂ ACORDUL SCRIS AL PROIECTANTULUI NU ESTE PERMISĂ.

VERIFICATOR / EXPERT	NUME	SEMĂNĂTURA	CERINȚA	REFERAT NR. / EXPERTIZA DIN DATA
				EDITIE: 01 REVIZIE: 00 SCARA: 1:500 DATA: 2023
strada Clucești Udricani   nr. 20   etaj 4   sector 3   București 0409969/2020				BENEFICIAR: MUNICIPIUL TÂRGOVIȘTE Adresa: Str. Revoluției nr. 1-3, 130011
SPECIFICAȚIA: MANAGER PROIECT: PROIECTAT: DESENAT:		NUME: ing. Bogdan DOGARIU ing. Bogdan DOGARIU Ing. Ionuț OPREA		SEMNĂTURA:  
				PR.NR.: 93/2022 FAZA: DTAC/PTE Planșa Nr.: PS.08.4





**LEGENDA**

- Limite zone cadastrate proiect
- Axă drum
- Parte carosabilă existentă (nu se intervine)
- Trotuare proiectate
- Piste biciclete proiectate
- Spațiu verde existent
- Borduri de încadrare parte carosabilă 50x20x25 cm - existente
- Borduri de încadrare piste/trotuare 50x10x15cm - proiectate
- Marcaj continuu separare trotuare - piste biciclete (se execută alb)
- Zone de traversare a părții carosabile de pistele de biciclete
- Separator piste biciclete - fluxuri trafi rutier, 80x20x13 (cm)
- Marcaj transversal "Traseu sugerat pentru biciclete"

REPRODUCEREA INTEGRALĂ SAU PARȚIALĂ A ACESTUI DOCUMENT, PRECUM ȘI TRANSMITEREA DATELOR INCLUSE ÎN ACELĂȘTEA ESTE PERMISĂ NUMAI ÎN CONDIȚIILE STIPULATE ÎN CONTRACT. UTILIZAREA EXTRA-CONTRACTUALĂ NECESITĂ ACORDUL SCRIS AL PROIECTANTULUI GENERAL (RESPECTIV S.C. FIP CONSULTING S.R.L.) ORICE MODIFICARE FĂRĂ ACORDUL SCRIS AL PROIECTANTULUI NU ESTE PERMISĂ.

VERIFICATOR / EXPERT	NUME	SEMNĂTURA	CERINȚA	REFERAT NR. / EXPERTIZĂ
<p>FIP CONSULTING UNIFIC OPORTUNITATE</p> <p>strada Clucerii Udincari   nr. 20   etaj 4   sector 3   Bucuresti J409889/2020</p>			EDITIE: 01  REVIZIE: 00	BENEFICIAR: MUNICIPIUL TÂRGOVIȘTE  Adresa: Str. Revoluției nr. 1-3, 13001 BUCUREȘTI - ROMÂNIA
			SCARA: 1:500	FAZA: DTAC/PTE
			DATA: 2023	Planșă Nr: PS.08.5
SPECIFICAȚIA:	NUME:	SEMNĂTURA:	TITLU PROIECT: "Susținerea intermodalității și transportului alternativ în Municipiul Târgoviște"	
MANAGER PROIECT:	ing. Bogdan DOGARIU		TITLU PLANȘA: Plan de situație Calea Domnească	
PROIECTAT:	ing. Bogdan DOGARIU			
DESENAT:	ing. Ionuț OPREA			





**LEGENDĂ**

- Limite zone cadastrate proiect
- Axă drum
- Parte carosabilă existentă (nu se intervine)
- Trotuare proiectate
- Piste biciclete proiectate
- Spațiu verde existent
- Borduri de încadrare parte carosabilă 50x20x25 cm - existente
- Borduri de încadrare piste/trotuare 50x10x15cm - proiectate
- Marcaj continuu separare trotuare - piste biciclete (se execută alb)
- Zone de traversare a părții carosabile de pistele de biciclete
- Separator piste biciclete - fluxuri trafi rutier, 80x20x13 (cm)
- Marcaj transversal "Traseu sugerat pentru biciclete"

REPRODUCEREA INTEGRALĂ SAU PARȚIALĂ A ACESTUI DOCUMENT, PRECUM ȘI TRANSMITAREA DATELOR INCLUSE ÎN ACESTEA ESTE PERMISĂ NUMAI ÎN CONDIȚIILE STIPULATE ÎN CONTRACT. UTILIZAREA EXTRA-CONTRACTUALĂ NECESITĂ ACORDUL SCRIS AL PROPRIETĂȚII GENERALE (RESPECTIV S.C. FIP CONSULTING S.R.L.) ORICE MODIFICARE FĂRĂ ACORDUL SCRIS AL PROIECTANTULUI NU ESTE PERMISĂ.

VERIFICATOR / EXPERT	NUME	SEMNĂTURA	CERINȚA	REFERAT NR. / EXPERTIZA DIN DATA
			EDITIE: 01	BENEFICIAR: MUNICIPIUL TÂRGOVIȘTE
strada Clujului, Lădrișani   nr. 20   etaj 4   sector 3   București 1409989/2020			REVIZIE: 00	Adresa: Str. Revoluției nr. 1-3, 130011 BUCUREȘTI - ROMÂNIA
SPECIFICAȚIA:	NUME:	SEMNĂTURA:	SCARA: 1:500	TITLU PROIECT: "Susținerea intermodalității și transportului alternativ în Municipiul Târgoviște"
MANAGER PROIECT:	ing. Bogdan DOGARIU		DATA: 2023	FAZA: <b>DTAC/PTE</b>
PROIECTAT:	ing. Bogdan DOGARIU			Planșa Nr: PS.08.6
DESENAT:	ing. Ionuț OPREA			





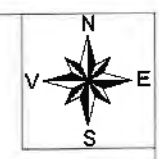
**LEGENDĂ**

- Limite zone cadastrate proiect
- Axă drum
- Parte carosabilă existentă (nu se intervine)
- Trotuare proiectate
- Piste biciclete proiectate
- Spațiu verde existent
- Borduri de încadrare parte carosabilă 50x20x25 cm - existente
- Borduri de încadrare piste/trotuare 50x10x15cm - proiectate
- Marcaj continuu separare trotuare - piste biciclete (se execută a/b)
- Zone de traversare a părții carosabile de pistele de biciclete
- Separator piste biciclete - fluxuri trafi rutier, 80x20x13 (cm)
- Marcaj transversal "Traseu sugerat pentru biciclete"

REPRODUCEREA ÎN TOTALITATE SAU PARȚIALĂ A ACESTUI DOCUMENT, PREȚUT ȘI TRANSMITEREA DATELOR ÎNCLUSE ÎN ACESTEA ESTE PERMISĂ NUMAI ÎN CONDIȚIILE STIPULATE ÎN CONTRACT. UTILIZAREA EXTRA-CONTRACTUALĂ NECESITĂ ACORDUL SCRIS AL PROIECTANTULUI GENERAL (RESPECTIV S.C. FIP CONSULTING S.R.L.) CRICE MODIFICĂRĂ FĂRĂ ACORDUL SCRIS AL PROIECTANTULUI NU ESTE PERMISĂ.

VERIFICATOR / EXPERT	NUME	SEMNĂTURA	CERINȚĂ	REFERAT NR. / EXPERTIZA DIN DATA
FIP CONSULTING LUCRĂRI DE PROIECTARE			EDITIE: 01	BENEFICIAR: MUNICIPIUL TÂRGOVIȘTE
strada Clucerii Ulișcani   nr. 20   etaj 4   sector 3   București J40968A/2020			REVIZIE: 00	Adresa: Str. Revoluției nr. 1-3, 130
SPECIFICAȚIA:	NUME:	SEMNĂTURA:	SCARA: 1:500	TITLU PROIECT: "Susținerea intermodalității și dezvoltarea alternativ în Municipiul Târgoviște"
MANAGER PROIECT:	ing. Bogdan DOGARIU		DATA: 2023	TITLU PLANSA: Plan de situație Calea Domnească
PROIECTAT:	ing. Bogdan DOGARIU			FAZA: DTAC/PTE
DESENAT:	ing. Ionuț OPREA			Planșa Nr: PS.08.7





**LEGENDĂ**


- Limite zone cadastrale proiect
- Axă drum
- Parte carosabilă existentă (nu se intervine)
- Trotuare proiectate
- Piste biciclete proiectate
- Spațiu verde existent
- Borduri de încadrare parte carosabilă 50x20x25 cm - existente
- Borduri de încadrare piste/trotuare 50x10x15cm - proiectate
- Marcaj continuu separare trotuare - piste biciclete (se execută alb)
- Zone de traversare a părții carosabile de piste de biciclete
- Separator piste biciclete - fluxuri trafi rutier, 80x20x13 (cm)
- Marcaj transversal "Traseu sugerat pentru biciclete"

REPRODUCEREA ÎN ÎNTEGRIE SAU PARȚIALĂ A ACESTUI DOCUMENT, PRECUM ȘI TRANSMITEREA DATELOR INCLUSE ÎN ACESTEA ESTE PERMISĂ NUMAI ÎN CONDIȚIILE STIPULATE ÎN CONTRACT. UTILIZAREA EXTRA-CONTRACTUALĂ NECESITĂ ACORDUL SCRIS AL PROIECTANTULUI GENERAL (RESPECTIV S.C. FIP CONSULTING S.R.L.) ORICE MODIFICARE FĂRĂ ACORDUL SCRIS AL PROIECTANTULUI NU ESTE PERMISĂ

VERIFICATOR / EXPERT	NUME	SEMNĂTURA	CERINȚA	REFERAT NR. / EXPERTIZA
FIP CONSULTING (LIMITED LIABILITY COMPANY) strada Cluceru Udincari   nr. 20   etaj 4   sector 3   București J409999/2020				EDITIE: 01 REVIZIE: 00
SPECIFICAȚIA: MANAGER PROIECT: PROIECTAT: DESENAT:				BENEFICIAR: MUNICIPIUL TÂRGOVIȘTE Adresa: Str. Revoluției nr. 1-3, 130011 TITLU PROIECT: "Susținerea intermodalității și transportului alternativ în Municipiul Târgoviște" TITLU PLANSĂ: Plan de situație Calea Domnească
PR.NR.: 93/2022 FAZA: DTAC/PTE Planșa Nr.: PS.08.8				







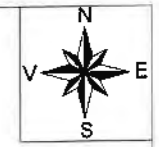
**LEGENDĂ**

- Limite zone cadastrate proiect
- Axă drum
- Parte carosabilă existentă (nu se intervine)
- Trotuare proiectate
- Piste biciclete proiectate
- Spațiu verde existent
- Borduri de încadrare parte carosabilă 50x20x25 cm - existente
- Borduri de încadrare piste/trotuare 50x10x15cm - proiectate
- Marcaj continuu separare trotuare - piste biciclete (se execută alb)
- Zone de traversare a părții carosabile de pistele de biciclete
- Separator piste biciclete - fluxuri traf rutier, 80x20x13 (cm)
- Marcaj transversal "Traseu sugerat pentru biciclete"

REPRODUCEREA ÎN ÎNTEGRIE SAU PARȚIALĂ A ACESTUI DOCUMENT, PRECUM ȘI TRANSMITEREA DATELOR INCLUSE ÎN ACEȘTEA ESTE PERMISĂ NUMAI ÎN CONDIȚIILE STIPULATE ÎN CONTRACT. UTILIZAREA EXTRA-CONTRACTUALĂ NECESITĂ ACORDUL SCRIS AL PROIECTANTULUI GENERAL (RESPECTIV S.C. FIP CONSULTING S.R.L.) ORICE MODIFICARE FĂRĂ ACORDUL SCRIS AL PROIECTANTULUI NU ESTE PERMISĂ.

VERIFICATOR / EXPERT	NUME	SEMNĂTURA	CERINȚA	REFERAT NR. / EXPERTIZĂ	DATA
			EDITIE: 01	BENEFICIAR: MUNICIPIUL TÂRGOVIȘTE	PR.NR.: 93/2022
<small>Strada Cluceru Udriceni   nr. 20   etaj 4   sector 3   București J4098692020</small>			REVIZIE: 00	Adresa: Str. Revoluției nr. 1-3, 130011	
SPECIFICAȚIA:	NUME:	SEMNĂTURA:	SCARA: 1:500	TITLU PROIECT: "Susținerea intermodalității și transportului alternativ în Municipiul Târgoviște"	FAZA: DTAC/PTE
MANAGER PROIECT:	ing. Bogdan DOGARIU			TITLU PLANȘA:	Planșa Nr. PS.08.9
PROIECTAT:	ing. Bogdan DOGARIU				
DESENAT:	ing. Ionuț OPREA				





**LEGENDA**

- Limite zone cadastrate proiect
- Axă drum
- Parte carosabilă existentă (nu se intervine)
- Trotuare proiectate
- Piste biciclete proiectate
- Spațiu verde existent
- Borduri de încadrare parte carosabilă 50x20x25 cm - existente
- Borduri de încadrare piste/trotuare 50x10x15cm - proiectate
- Marcaj continuu separare trotuare - piste biciclete (se execută alb)
- Zone de traversare a părții carosabile de pistele de biciclete
- Separator piste biciclete - fluxuri trafi rutier, 80x20x13 (cm)
- Marcaj transversal "Traseu sugerat pentru biciclete"













REPRODUCEREA INTEGRALĂ SAU PARȚIALĂ A ACESTUI DOCUMENT, PRECUM ȘI TRANSMITEREA DATELOR INCLUSE ÎN ACEȘTEA ESTE PERMISĂ NUMAI ÎN CONDIȚIILE STIPULATE ÎN CONTRACT. UTILIZAREA EXTRA-CONTRACTUALĂ NECESITĂ ACORDUL SCRIS AL PROIECTANTULUI GENERAL (RESPECTIV S.C. FIP CONSULTING S.R.L.) ORICE MODIFICARE FĂRĂ ACORDUL SCRIS AL PROIECTANTULUI NU ESTE PERMISĂ.

VERIFICATOR / EXPERT	NUME	SEMNĂTURA	CERINȚA	REFERAT NR. / EXPERTIZA	DATA
			EDITIE: 01	BENEFICIAR: MUNICIPIUL TÂRGOVIȘTE	NR.NR.: 93/2022
<small>strada Cluceni Udriceni   nr. 20   etaj 4   sector 3   București 1439989/2020</small>			REVIZIE: 00	Adresa: Str. Revoluției nr. 1-3, 130011	
SPECIFICAȚIA:	NUME:	SEMNĂTURA:	SCARA: 1:500	TITLU PROIECT: "Susținerea intermodalității și transportului alternativ în Municipiul Târgoviște"	FAZA: DTAC/PTE
MANAGER PROIECT:	ing. Bogdan DOGARIU		DATA: 2023	TITLU PLANSA: Plan de situație Calea Domnească	Planșa Nr.: PS.08.10
PROIECTAT:	ing. Bogdan DOGARIU				
DESENAT:	ing. Ionuț OPREA				





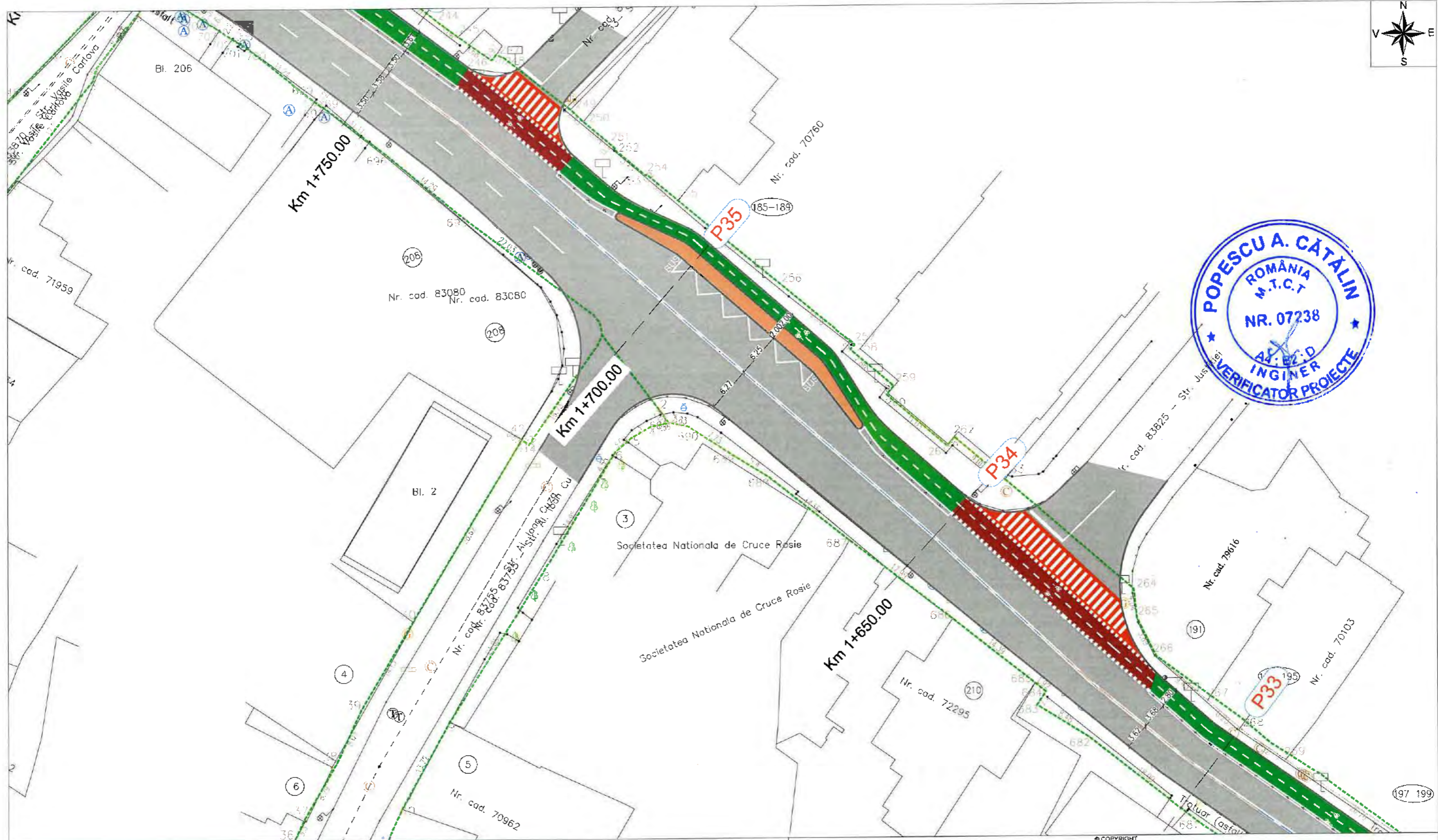

**LEGENDĂ**

-  Limite zone cadastrate proiect
-  Axă drum
-  Parte carosabilă existentă (nu se intervine)
-  Trotuare proiectate
-  Piste biciclete proiectate
-  Spațiu verde existent
-  Borduri de încadrare parte carosabilă 50x20x25 cm - existente
-  Borduri de încadrare piste/trotuare 50x10x15cm - proiectate
-  Marcaj continuu separare trotuare - piste biciclete (se execută alb)
-  Zone de traversare a părții carosabile de pistele de biciclete
-  Separator piste biciclete - fluxuri trafi rutier, 80x20x13 (cm)
-  Marcaj transversal "Traseu sugerat pentru biciclete"

REPRODUCEREA INTEGRALĂ SAU PARȚIALĂ A ACESTUI DOCUMENT, PRECUM ȘI TRANSMITEREA DATELOR INCLUSE ÎN ACESTEA ESTE PERMISĂ NUMAI ÎN CONDIȚIILE STIPULATE ÎN CONTRACT. UTILIZAREA EXTRA-CONTRACTUALĂ NECESITĂ ACORDUL SCRIS AL PROIECTANTULUI GENERAL (RESPECTIV S.C. FIP CONSULTING S.R.L.) ORICE MODIFICARE FĂRĂ ACORDUL SCRIS AL PROIECTANTULUI NU ESTE PERMISĂ.

VERIFICATOR / EXPERT	NUME	SEMNĂTURA	CERINȚA	REFERAT NR. / EXPERTIZA DIN DATA
<b>FIP CONSULTING</b> <small>Societate Comercială cu Capital Privat</small> strada Clăucaru Udricani   nr. 20   etaj 4   sector 3   București J409969/2020			EDITIE: 01  REVIZIE: 00	BENEFICIAR: MUNICIPIUL TÂRGOVIȘTE  Adresa: Str. Revoluției nr. 1-3, 130011
SPECIFICAȚIA: MANAGER PROIECT: ing. Bogdan DOGARIU		SEMNĂTURA: 	SCARA: 1:500  DATA: 2023	PR.NR.: 93/2022  FAZA: DTAC/PTE  Planșa Nr.: PS.08.11
PROIECTAT: DESENAT: ing. Iorui OPREA		SEMNĂTURA: 	TITLU PLANSĂ: Plan de situație Calea Domnească	





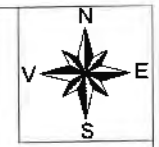
**LEGENDĂ**

- Limite zone cadastrate proiect
- Axă drum
- Parte carosabilă existentă (nu se intervine)
- Trotuare proiectate
- Piste biciclete proiectate
- Spațiu verde existent
- Borduri de încadrare parte carosabilă 50x20x25 cm - existente
- Borduri de încadrare piste/trotuare 50x10x15cm - proiectate
- Marcaj continuu separare trotuare - piste biciclete (se execută alb)
- Zone de traversare a părții carosabile de pistele de biciclete
- Separator piste biciclete - fluxuri trafi rutier, 80x20x13 (cm)
- Marcaj transversal "Traseu sugerat pentru biciclete"













REPRODUCEREA INTEGRALĂ SAU PARȚIALĂ A ACESTUI DOCUMENT, PRECUM ȘI TRANSMITEREA DATELOR INCLUSE ÎN ACESTEA FOSTE PERMISĂ NUMAI ÎN CONDIȚIILE STIPULATE ÎN CONTRACT. UTILIZAREA EXTRA-CONTRACTUALĂ NECEȘITĂ ACORDUL SCRIS AL PROIECTANTULUI GENERAL, RESPECTIV S.C. FIP CONSULTING S.R.L. ORICE MODIFICARE FĂRĂ ACORDUL SCRIS AL PROIECTANTULUI NU ESTE PERMISĂ.

VERIFICATOR / EXPERT	NUME	SEMNĂTURA	CERINȚA	REFERAT NR. / EXPERTIZA DIN DATA
<p>strada Cluceru Uliciarii nr. 20   etaj 4   sector 3   București J40/9999/2020</p>			EDITIE: 01  REVIZIE: 00	BENEFICIAR: MUNICIPIUL TÂRGOVIȘTE  Adresa: Str. Revoluției nr. 1-3, 130011
SPECIFICAȚIA:	NUME:	SEMNĂTURA:	SCARA:	TITLU PROIECT:
MANAGER PROIECT:	ing. Bogdan DOGARIU		1:500	"Susținerea intermodalității și transportului alternativ în Municipiul Târgoviște"
PROIECTAT:	ing. Bogdan DOGARIU		DATA:	TITLU PLANSA:
DESENAT:	ing. Ionuț OPREA		2023	Plan de situație Calea Domnească
				FAZA: <b>DTAC/PTE</b>
				Planșa Nr.: PS.08.12






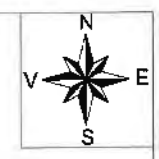
**LEGENDĂ**

-  Limite zone cadastrate proiect
-  Axă drum
-  Parte carosabilă existentă (nu se intervine)
-  Trotuare proiectate
-  Pistele proiectate
-  Spațiu verde existent
-  Borduri de încadrare parte carosabilă 50x20x25 cm - existente
-  Borduri de încadrare piste/trotuare 50x10x15cm - proiectate
-  Marcaj continuu separare trotuare - pistele de biciclete (se execută alb)
-  Zone de traversare a părții carosabile de pistele de biciclete
-  Separator piste biciclete - fluxuri trafic rutier, 80x20x13 (cm)
-  Marcaj transversal "Traseu sugerat pentru biciclete"

REPRODUCEREA INTEGRALĂ SAU PARȚIALĂ A ACESTUI DOCUMENT, PRECUM ȘI TRANSMITEREA DATELOR INCLUSE ÎN ACEL ȘTEA ESTE PERMISĂ NUMAI ÎN CONDIȚIILE STIPULATE ÎN CONTRACT. UTILIZAREA EXTRA-CONTRACTUALĂ NECESSITĂ ACORDUL SCRIS AL PROIECTANTULUI GENERAL (RESPECTIV S.C. FIP CONSULTING S.R.L.) ORICE MODIFICARE FĂRĂ ACORDUL SCRIS AL PROIECTANTULUI NU ESTE PERMISĂ.

VERIFICATOR / EXPERT	NUME	SEMNĂTURA	CERINȚA	REFERAT NR. / EXPERTIZA DIN
FIP CONSULTING SOCIETATE COMERCIALĂ			EDITIE: 01	BENEFICIAR: MUNICIPIUL TÂRGOVIȘTE
strada Ciucecu Udricani   nr. 20   etaj 4   sector 9   București 4099697020			REVIZIE: 00	Adresa: Str. Revoluției nr. 1-3, 130011
SPECIFICAȚIA:	NUME:	SEMNĂTURA:	SCARA: 1:500	TITLU PROIECT: "Susținerea intermodalității și transportului alternativ în Municipiul Târgoviște"
MANAGER PROIECT:	ing. Bogdan DOGARIU			FAZA: DTAC/PTE
PROIECTAT:	ing. Bogdan DOGARIU		DATA: 2023	TITLU PLANȘA: Plan de situație Calea Domnească
DESENAT:	ing. Ionuț OPREA			Planșa Nr: PS.08.13






**LEGENDĂ**

- Limite zone cadastrate proiect
- Axă drum
- Parte carosabilă existentă (nu se intervine)
- Trotuare proiectate
- Piste biciclete proiectate
- Spațiu verde existent
- Borduri de încadrare parte carosabilă 50x20x25 cm - existente
- Borduri de încadrare piste/trotuare 50x10x15cm - proiectate
- Marcaj continuu separare trotuare - piste biciclete (se execută alb)
- Zone de traversare a părții carosabile de pistele de biciclete
- Separator piste biciclete - fluxuri trafi rutier, 80x20x13 (cm)
- Marcaj transversal "Traseu sugerat pentru biciclete"

REPRODUCEREA INTEGRALĂ SAU PARȚIALĂ A ACESTUI DOCUMENT, PRECUM ȘI TRANSMITEREA DATELOR INCLUSE ÎN ACESTEA ESTE PERMISĂ NUMAI ÎN CONDIȚIILE STIPULATE ÎN CONTRACT. UTILIZAREA EXTRA CONTRACTUALĂ NECESITĂ ACORDUL SCRIS AL PROIECTANTULUI GENERAL (RESPECTIV S.C. FIP CONSULTING S.R.L.) ORICE MODIFICARE FĂRĂ ACORDUL SCRIS AL PROIECTANTULUI NU ESTE PERMISĂ.

VERIFICATOR / EXPERT	NUME	SEMĂNĂTURA	CERINȚA	REFERAT NR. / EXPERTIZA DIN DATA
FIP CONSULTING <small>UNIVERSITATEA DE ECONOMIE ȘI ȘTIINȚE ALE AFACERILOR</small> <small>strada Cl. Ceru (M. Cămin) nr. 20   etaj 4   sector 3   București</small> <small>1439989/2020</small>			EDITIE: 01  REVIZIE: 00  SCARA: 1:500  DATA: 2023	BENEFICIAR: MUNICIPIUL TÂRGOVIȘTE  Adresa: Str. Revoluției nr. 1-3, 130011  TITLU PROIECT: "Susținerea intermodalității și transportului alternativ în Municipiul Târgoviște"  TITLU PLANȘA: Plan de situație Calea Domnească
PR.NR.: 93/2022  FAZA: DTAC/PTE  Planșa Nr.: PS.08.14				
SPECIFICAȚIA:	NUME:	SEMĂNĂTURA:		
MANAGER PROIECT:	ing. Bogdan DOGARIU			
PROIECTAT:	ing. Bogdan DOGARIU			
DESENAT:	ing. Ionuț OPREA			



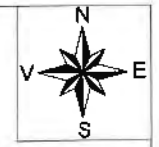
**LEGENDĂ**

- Limite zone cadastrate proiect
- Axă drum
- Parte carosabilă existentă (nu se intervine)
- Trotuare proiectate
- Piste biciclete proiectate
- Spațiu verde existent
- Borduri de încadrare parte carosabilă 50x20x25 cm - existente
- Borduri de încadrare piste/trotuare 50x10x15cm - proiectate
- Marcaj continuu separare trotuare - piste biciclete (se execută alb)
- Zone de traversare a părții carosabile de piste de biciclete
- Separator piste biciclete - fluxuri trafi rutier, 80x20x13 (cm)
- Marcaj transversal "Traseu sugerat pentru biciclete"

REPRODUCEREA INTEGRALĂ SAU PARȚIALĂ A ACESTUI DOCUMENT, PRECUM ȘI TRANSMITEREA DATELOR INCLUSE ÎN ACESTEA ESTE PERMISĂ NUMAI ÎN CONDIȚIILE STIPULATE ÎN CONTRACT. UTILIZAREA EXTRA-CONTRACTUALĂ NECESITĂ ACORDUL SCRIS AL PROIECTANTULUI GENERAL (RESPECTIV S.C. FIP CONSULTING S.R.L.) ORICE MODIFICARE FĂRĂ ACORDUL SCRIS AL PROIECTANTULUI NU ESTE PERMISĂ.

VERIFICATOR / EXPERT	NUME	SEMNĂTURA	CERINȚA	REFERAT NR. / EXPERTIZA
			EDITIE: 01 REVIZIE: 00	BENEFICIAR: MUNICIPIUL TÂRGOVIȘTE Adresa: Str. Revoluției nr. 1-3, 130011
strada Cluceru Ulicani   nr. 20   etaj 4   sector 3   București 140998902020			SCARA: 1:500	TITLU PROIECT: "Susținerea intermodalității și transportului alternativ în Municipiul Târgoviște" TITLU PLANSA: Plan de situație Calea Domnească
MANAGER PROIECT:	ing. Bogdan DOGARIU			PR.NR.: 93/2022
PROIECTAT:	ing. Bogdan DOGARIU			FAZA: DTAC/PTE
DESENAT:	ing. Ionuț OPREA		DATA: 2023	Planșa Nr.: PS.08.15





**LEGENDA**

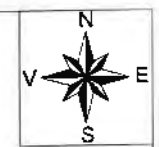
- Limite zone cadastrale proiect
- Axă drum
- Parte carosabilă existentă (nu se intervine)
- Trotuare proiectate
- Piste biciclete proiectate
- Spațiu verde existent
- Borduri de încadrare parte carosabilă 50x20x25 cm - existente
- Borduri de încadrare piste/trotuare 50x10x15cm - proiectate
- Marcaj continuu separare trotuare - piste biciclete (se execută alb)
- Zone de traversare a părții carosabile de pistele de biciclete
- Separator piste biciclete - fluxuri trafi rutier, 80x20x13 (cm)
- Marcaj transversal "Traseu sugerat pentru biciclete"

REPRODUCEREA INTEGRALĂ SAU PARȚIALĂ A ACESTUI DOCUMENT, PRECUM ȘI TRANSMITEREA DATELOR INCLUSE ÎN ACESTEA ESTE PERMISĂ NUMAI ÎN CONDIȚIILE STIPULATE ÎN CONTRACT. UTILIZAREA EXTRA-CONTRACTUALĂ NECESITĂ ACORDUL SCRIS AL PROIECTANTULUI GENERAL (RESPECTIV S.C. FIP CONSULTING S.R.L.) ORICE MODIFICARE FĂRĂ ACORDUL SCRIS AL PROIECTANTULUI NU ESTE PERMISĂ

VERIFICATOR / EXPERT	NUME	SEMNĂTURA	CERINȚĂ	REFERAT NR. / EXPERTIZA DIN DATA
				EDITIE: 01 REVIZIE: 00
strada Cluceru Udnicari   nr. 20   etaj 4   sector 3   Bucuresti 021398892020				<b>BENEFICIAR:</b> MUNICIPIUL TÂRGOVIȘTE <b>Adresa:</b> Str. Revoluției nr. 1-3, 130011
<b>SPECIFICAȚIA:</b>	<b>NUME:</b>	<b>SEMNĂTURA:</b>	<b>SCARA:</b>	<b>TITLU PROIECT:</b>
	ing. Bogdan DOGARIU		1:500	"Susținerea intermodalității și transportului alternativ în Municipiul Târgoviște"
<b>PROIECTAT:</b>	ing. Bogdan DOGARIU		<b>DATA:</b>	<b>TITLU PLANSA:</b>
			2023	Plan de situație Calea Domnească
<b>DESENAT:</b>	ing. Ionuț OPREA			<b>FAZA:</b> DTAC/PTE
				Planșa Nr.: PS.08.16







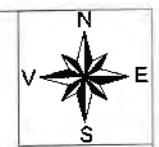
**LEGENDĂ**

- Limite zone cadastrate proiect
- Axă drum
- Parte carosabilă existentă (nu se intervine)
- Trotuare proiectate
- Piste biciclete proiectate
- Spațiu verde existent
- Borduri de încadrare parte carosabilă 50x20x25 cm - existente
- Borduri de încadrare piste/trotuare 50x10x15cm - proiectate
- Marcaj continuu separare trotuare - piste biciclete (se execută alb)
- Zone de traversare a părții carosabile de pistele de biciclete
- Separator piste biciclete - fluxuri trafi rutier, 80x20x13 (cm)
- Marcaj transversal "Traseu sugerat pentru biciclete"

© COPYRIGHT  
 REPRODUCEREA INTEGRALĂ SAU PARȚIALĂ A ACESTUI DOCUMENT, PRECUM ȘI TRANSMITEREA DATELOR INCLUSE ÎN ACESTEA ESTE PERMISĂ NUMAI ÎN CONDIȚIILE ȘI PLUATE ÎN CONTRACT. UTILIZAREA EXTRA-CONTRACTUALĂ NECESITĂ ACORDUL SCRIS AL PROIECTANTULUI GENERAL (RESPECTIV S.C. FIP CONSULTING S.R.L.) ORICE MODIFICARE FĂRĂ ACORDUL SCRIS AL PROIECTANTULUI GENERAL ESTE PERMISĂ.

VERIFICATOR / EXPERT	NUME	SEMĂNĂTURA	CERINȚA	REFERAT NR. / EXPERTIZA DIN DATA
FIP CONSULTING <small>ENGINEERING OPPORTUNITIES</small> <small>strada Cluceru Lăncăni   nr. 20   etaj 4   sector 3   București</small> <small>4029089/2020</small>			EDITIE: 01  REVIZIE: 00	<b>BENEFICIAR:</b> MUNICIPIUL TÂRGOVIȘTE  <b>Adresa:</b> Str. Revoluției nr. 1-3, 130011  <b>FAZA:</b> DTAC/PTE
<b>SPECIFICAȚIA:</b>	<b>NUME:</b>	<b>SEMĂNĂTURA:</b>	SCARA: 1:500	<b>TITLU PROIECT:</b> "Susținerea intermodalității și transportului urban în Municipiul Târgoviște"
<b>MANAGER PROIECT:</b>	ing. Bogdan DOGARIU		<b>DATA:</b> 2023	<b>Planșa Nr.:</b> PS.08.17
<b>PROIECTAT:</b>	ing. Bogdan DOGARIU			
<b>DESENAT:</b>	ing. Ionuț OPREA			






**LEGENDĂ**

- Limite zone cadastrate proiect
- Axă drum
- Parte carosabilă existentă (nu se intervine)
- Trotuare proiectate
- Piste biciclete proiectate
- Spațiu verde existent
- Borduri de încadrare parte carosabilă 50x20x25 cm - existente
- Borduri de încadrare piste/trotuare 50x10x15cm - proiectate
- Marcaj continuu separare trotuare - piste biciclete (se execută alb)
- Zone de traversare a părții carosabile de pistele de biciclete
- Separator piste biciclete - fluxuri traficul rutier, 80x20x13 (cm)
- Marcaj transversal "Traseu sugerat pentru biciclete"

REPRODUCEREA INTEGRALĂ SAU PARȚIALĂ A ACESTUI DOCUMENT, PRECUM ȘI TRANSMITEREA DATELOR ÎNCI ÎN ALTE SCOPURI ESTE PERMISĂ NUMAI ÎN CONDIȚIILE STIPULATE ÎN CONTRACT. UTILIZAREA EXTRA-CONTRACTUALĂ NECESITĂ ACORDUL SCRIS AL PROIECTANTULUI GENERAL (RESPECTIV S.C. FIP CONSULTING S.R.L.) ORICE MODIFICARE FĂRĂ ACORDUL SCRIS AL PROIECTANTULUI NU ESTE PERMISĂ.

VERIFICATOR / EXPERT	NUME	SEMNĂTURA	CERINȚĂ	REFERAT NR. / EXPERTIZA DIN DATA
FIP CONSULTING <small>LINKING OPPORTUNITIES</small> <small>strada Cluceru Jâncani   nr. 20   etaj 4   sector 3   București            7409985/2020</small>			EDITIE: 01 REVIZIE: 00	BENEFICIAR: MUNICIPIUL TÂRGOVIȘTE Adresa: Str. Revoluției nr. 1-3, 130011
SPECIFICAȚIA:	NUME:	SEMNĂTURA:	SCARA: 1:500	TITLU PROIECT: "Susținerea intermodalității și transportului alternativ în Municipiul Târgoviște"
MANAGER PROIECT:	ing. Bogdan DOGARIU		DATA: 2023	FAZA: DTAC/PTE
PROIECTAT:	ing. Bogdan DOGARIU			Planșa Nr.: PS.08.18
DESENAT:	ing. Ionuț OPREA			





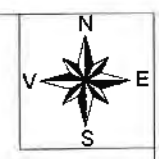
**LEGENDĂ**

- Limite zone cadastrate proiect
- Axă drum
- Parte carosabilă existentă (nu se intervine)
- Trotuare proiectate
- Piste biciclete proiectate
- Spațiu verde existent
- Borduri de încadrare parte carosabilă 50x20x25 cm - existente
- Borduri de încadrare piste/trotuare 50x10x15cm - proiectate
- Marcaj continuu separare trotuare - piste biciclete (se execută alb)
- Zone de traversare a părții carosabile de pistele de biciclete
- Separator piste biciclete - fluxuri trafi rutier, 80x20x13 (cm)
- Marcaj transversal "Traseu sugerat pentru biciclete"

© COPYRIGHT  
 REPRODUCEREA INTEGRALĂ SAU PARȚIALĂ A ACESTUI DOCUMENT, PRECUM ȘI TRANSMITEREA DATELOR INCLUSE ÎN ACESTEA ESTE PERMISĂ NUMAI ÎN CONDIȚIILE STIPULATE ÎN CONTRACT. UTILIZAREA EXTRA-CONTRACTUALĂ NECESITĂ ACORDUL SCRIS AL PROIECTANTULUI GENERAL (RESPECTIV S.C. FIP CONSULTING S.R.L.) ORICE MODIFICARE FĂRĂ ACORDUL SCRIS AL PROIECTANTULUI NU ESTE PERMISĂ.

VERIFICATOR / EXPERT	NUME	SEMNĂTURA	CERINȚA	REFERAT NR. / EXPERTIZA DIN DATA	
FIP CONSULTING <small>(SOCIETATE CU RĂSPUNDABILITATE LIMITATĂ)</small> Strada Clucerii Udneani   nr. 20   etaj 4   sector 3   B. București J40/999/2020				EDITIE: 01  REVIZIE: 00	BENEFICIAR: MUNICIPIUL TÂRGOVIȘTE  Adresa: Str. Revoluției nr. 1-3, 130011
SPECIFICAȚIA:	NUME:	SEMNĂTURA:	SCARA:	TITLU PROIECT:	
MANAGER PROIECT:	ing. Bogdan DOGARIU		1:500	"Susținerea intermodalității și transportului alternativ în Municipiul Târgoviște"	
PROIECTAT:	ing. Bogdan DOGARIU		DATA:	TITLU PLANȘA:	
DESENAT:	ing. Ionuț OPREA		2023	Plan de situație Calea Domnească	
				FAZA: DTAC/PTE  Planșa Nr.: PS.08.19	





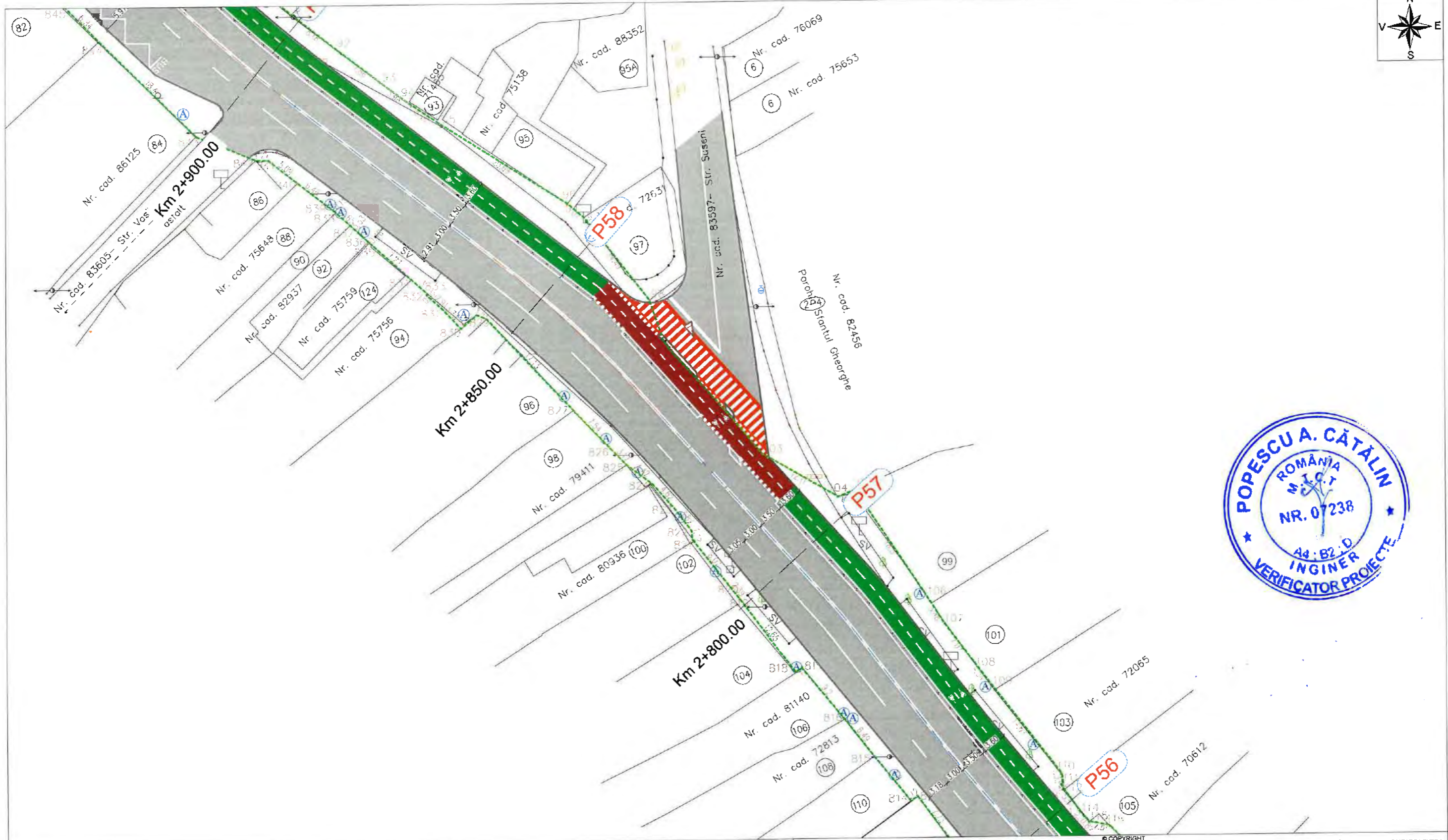
**LEGENDĂ**

- Limite zone cadastrate proiect
- Axă drum
- Parte carosabilă existentă (nu se intervine)
- Trotuare proiectate
- Piste biciclete proiectate
- Spațiu verde existent
- Borduri de încadrare parte carosabilă 50x20x25 cm - existente
- Borduri de încadrare piste/trotuare 50x10x15cm - proiectate
- Marcaj continuu separare trotuare - piste biciclete (se execută alb)
- Zone de traversare a părții carosabile de piste de biciclete
- Separator piste biciclete - fluxuri trafic rutier, 80x20x13 (cm)
- Marcaj transversal "Traseu sugerat pentru biciclete"













REPRODUCEREA INTEGRALĂ SAU PARȚIALĂ A ACESTUI DOCUMENT, PRECUM ȘI TRANSMITEREA DATELOR INCLUSE ÎN ACESTEA ESTE PERMISĂ NUMAI ÎN CONDIȚIILE STIPULATE ÎN CONTRACT. UTILIZAREA EXTRA-CONTRACTUALĂ NECESITĂ ACORDUL SCRIS AL PROIECTANTULUI GENERAL (RESPECTIV S.C. FIP CONSULTING S.R.L.) ORICE MODIFICARE FĂRĂ ACORDUL SCRIS AL PROIECTANTULUI NU ESTE PERMISĂ

VERIFICATOR / EXPERT	NUME	SEMNĂTURA	CERINȚA	REFERAT NR. / EXPERTIZA DIN DATA COMERȚIALĂ
				EDITIE: 01 REVIZIE: 00
strada Clucerii Udinești nr. 20   etaj 4   sector 3   București 1409669/2020				BENEFICIAR: MUNICIPIUL TÂRGOVIȘTE Adresa: Str. Revoluției nr. 1-3, 130011
SPECIFICAȚIA:		NUME:	SEMNĂTURA:	PR.NR.: 93/2022
MANAGER PROIECT:		ing. Bogdan DOGARIU		FAZA: DTAC/PTE
PROIECTAT:		ing. Bogdan DOGARIU		
DESENAT:		ing. Ionuț OPREA	SCARA: 1:500	TITLU PROIECT: "Sustinerea intermodalității și transportului alternativ în Municipiul Târgoviște"
			DATA: 2023	TITLU PLANSA: Plan de situație Calea Domnească
				Planșa Nr.: PS.08.20





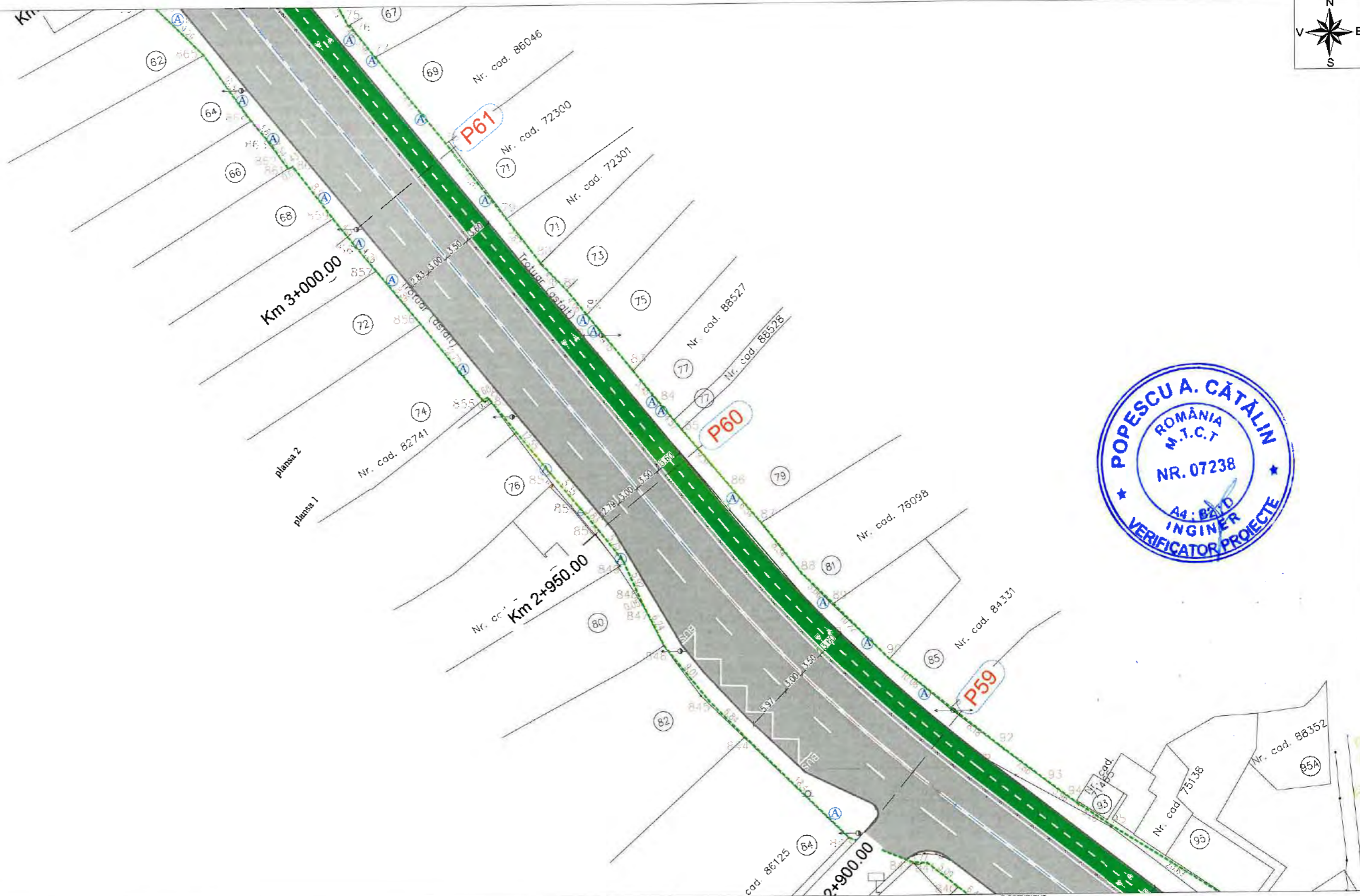
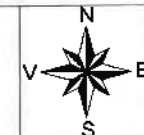
**LEGENDĂ**

-  Limite zone cadastrate proiect
-  Axă drum
-  Parte carosabilă existentă (nu se intervine)
-  Trotuare proiectate
-  Piste biciclete proiectate
-  Spațiu verde existent
-  Borduri de încadrare parte carosabilă 50x20x25 cm - existente
-  Borduri de încadrare piste/trotuare 50x10x15cm - proiectate
-  Marcaj continuu separare trotuare - piste biciclete (se execută alb)
-  Zone de traversare a părții carosabile de piste de biciclete
-  Separator piste biciclete - fluxuri trafi rutier, 80x20x13 (cm)
-  Marcaj transversal "Traseu sugerat pentru biciclete"

REPRODUCEREA INTEGRALĂ SAU PARȚIALĂ A ACESTUI DOCUMENT, PRECUM ȘI TRANSMITEREA DATELOR INCLUSE ÎN ACESTEA ESTE PERMISĂ NUMAI ÎN CONDIȚIILE STIPULATE ÎN CONTRACT. UTILIZAREA EXTRA-CONTRACTUALĂ NECESITĂ ACORDUL SCRIS AL PROIECTANTULUI GENERAL (RESPECTIV S.C. FIP CONSULTING S.R.L.) ORICE MODIFICARE FĂRĂ ACORDUL SCRIS AL PROIECTANTULUI NU ESTE PERMISĂ.

VERIFICATOR / EXPERT	NUME	SEMĂNĂTURA	CERINȚĂ	REFERAT NR. / EXPERTIZA DIN
				
<small>strada Clădușari Udreneni   nr. 20   etaj 4   sector 3   București 1409089/2020</small>			EDITIE: 01	BENEFICIAR: MUNICIPIUL TÂRGOVIȘTE
SPECIFICAȚIA:			REVIZIE: 00	Adresa: Str. Revoluției nr. 1-3, 130011
MANAGER PROIECT: ing. Bogdan DOGARIU		SEMNĂTURA: 	SCARA: 1:500	TITLU PROIECT: "Susținerea intermodalității și transportului alternativ în Municipiul Târgoviște"
PROIECTAT: ing. Bogdan DOGARIU		SEMNĂTURA: 	DATA: 2023	TITLU PLANȘĂ: Plan de situație Calea Domnească
DESENAT: ing. Ionuț OPREA		SEMNĂTURA: 		FAZA: DTAC/PTE Planșa Nr.: PS.08.21





**LEGENDĂ**

- Limite zone cadastrate proiect
- Axă drum
- Parte carosabilă existentă (nu se intervine)
- Trotuare proiectate
- Piste biciclete proiectate
- Spațiu verde existent
- Borduri de încadrare parte carosabilă 50x20x25 cm - existente
- Borduri de încadrare piste/trotuare 50x10x15cm - proiectate
- Marcaj continuu separare trotuare - piste biciclete (se execută aib)
- Zone de traversare a părții carosabile de pistele de biciclete
- Separator piste biciclete - fluxuri trafi rutier, 80x20x13 (cm)
- Marcaj transversal "Traseu sugerat pentru biciclete"

REPRODUCEREA INTEGRALĂ SAU PARȚIALĂ A ACESTUI DOCUMENT, PRECUM ȘI TRANSMITEREA DATELOR INCLUSE ÎN ACESTEA ESTE PERMISĂ NUMAI ÎN COMITIVILE STIPULATE ÎN CONTRACT. UTILIZAREA EXTRA-CONTRACTUALĂ NECESITĂ ACORDUL SCRIS AL PROIECTANTULUI GENERAL (RESPECTIV S.C. FIP CONSULTING S.R.L.) ORICE MODIFICĂRI FĂRĂ ACORDUL SCRIS AL PROIECTANTULUI NU ESTE PERMISĂ.

VERIFICATOR / EXPERT	NUME	SEMNĂTURA	CERINȚĂ	REFERAT NR. / EXPERTIZA DIN DATA
			EDITIE: 01	BENEFICIAR: MUNICIPIUL TÂRGOVIȘTE
<small>Strada Clăreanu Udrișteanu   nr. 20   etaj 4   sector 3   București J4099892023</small>			REVIZIE: 00	Adresa: Str. Revoluției nr. 1-3, 1300111
SPECIFICAȚIA:	NUME:	SEMNĂTURA:	SCARA: 1:500	TITLU PROIECT: "Susținerea intermodalității și transportului alternativ în Municipiul Târgoviște"
MANAGER PROIECT:	ing. Bogdan DOGARIU		DATA: 2023	TITLU PLANȘA: Plan de situație Calea Domnească
PROIECTAT:	ing. Bogdan DOGARIU			FAZA: DTAC/PTE
DESENAT:	ing. Ionuț OPREA			Planșa Nr.: PS.08.22





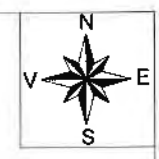
**LEGENDĂ**

- Limite zone cadastrate proiect
- Axă drum
- Parte carosabilă existentă (nu se intervine)
- Trotuare proiectate
- Piste biciclete proiectate
- Spațiu verde existent
- Borduri de încadrare parte carosabilă 50x20x25 cm - existente
- Borduri de încadrare piste/trotuare 50x10x15cm - proiectate
- Marcaj continuu separare trotuare - piste biciclete (se execută alb)
- Zone de traversare a părții carosabile de pistele de biciclete
- Separator piste biciclete - fluxuri trafi rutier, 80x20x13 (cm)
- Marcaj transversal "Traseu sugerat pentru biciclete"

REPRODUCEREA INTEGRALĂ SAU PARȚIALĂ A ACESTUI DOCUMENT, PRECUM ȘI TRANSMITEREA DATELOR INCLUSE ÎN ACESTEA ESTE PERMISĂ NUMAI ÎN CONDIȚIILE STIPULATE ÎN CONTRACT. UTILIZAREA EXTRA-CONTRACTUALĂ NECESITĂ ACCORDUL SCRIS AL PROIECTANTULUI GENERAL (RESPECTIV S.C. FIP CONSULTING S.R.L.) ORICE MODIFICARE FĂRĂ ACCORDUL SCRIS AL PROIECTANTULUI NU ESTE PERMISĂ.

VERIFICATOR / EXPERT	NUME	SEMNĂTURA	CERINȚA	REFERAT NR. / EXPERTIZA DIN DATA
			EDITIE: 01 REVIZIE: 00	BENEFICIAR: MUNICIPIUL TÂRGOVIȘTE Adresa: Str. Revoluției nr. 1-3, 13001
strada Cluceru Udricani   nr. 20   etaj 4   sector 3   București J409983/2020			SCARA: 1:500 DATA: 2023	PR.NR.: 93/2022 FAZA: DTAC/PTE Planșa Nr: PS.08.23
SPECIFICAȚIA:	NUME:	SEMNĂTURA:		
MANAGER PROIECT:	ing. Bogdan DOGARIU			
PROIECTAT:	ing. Bogdan DOGARIU			
DESENAT:	ing. Ionuț OPREA			





- LEGENDĂ**
- Limite zone cadastrate proiect
  - Axă drum
  - Parte carosabilă existentă (nu se intervine)
  - Trotoare proiectate
  - Piste biciclete proiectate
  - Spațiu verde existent
  - Borduri de încadrare parte carosabilă 50x20x25 cm - existente
  - Borduri de încadrare piste/trotoare 50x10x15cm - proiectate
  - Marcaj continuu separare trotuare - piste biciclete (se execută a/b)
  - Zone de traversare a părții carosabile de pistele de biciclete
  - Separator piste biciclete - fluxuri trafu rutier, 80x20x13 (cm)
  - Marcaj transversal "Traseu sugerat pentru biciclete"

REPRODUCEREA ÎNTEGRALĂ SAU PARȚIALĂ A ACESTUI DOCUMENT, PRECUM ȘI TRANSMITEREA DATELOR INCLUSE ÎN ACESTEA ESTE PERMISĂ NUMAI ÎN CONDIȚIILE STIPULATE ÎN CONTRACT. UTILIZAREA EXTRA-CONTRACTUALĂ NECESITĂ ACORDUL SCRIS AL PROIECTANTULUI GENERAL (RESPECTIV S.C. FIP CONSULTING S.R.L.) ORICE MODIFICARE FĂRĂ ACORDUL SCRIS AL PROIECTANTULUI NU ESTE PERMISĂ.

VERIFICATOR / EXPERT	NUME	SEMĂNĂTURA	CERINȚĂ	REFERAT NR. / EXPERTIZA DIN DATA
FIP CONSULTING <small>INGINERIE ȘI PROIECTARE</small> <small>strada Cluceru Udricani nr. 20   etaj 4   sector 3   București</small> <small>J403989/2020</small>			EDITIE: 01  REVIZIE: 00	BENEFICIAR: MUNICIPIUL TÂRGOVIȘTE  Adresa: Str. Revoluției nr. 1-3, 130011
SPECIFICAȚIA:	NUME:	SEMĂNĂTURA:	SCARA: 1:500	TITLU PROIECT: "Sustinerea intermodalității și transportului alternativ în Municipiul Târgoviște"
MANAGER PROIECT:	ing. Bogdan DOGARIU		DATA: 2023	FAZA: DTAC/PTE
PROIECTAT:	ing. Bogdan DOGARIU			Planșa Nr.: PS.08.24
DESENAT:	ing. Ionuț OPREA			







© COPYRIGHT  
 REPRODUCEREA INTEGRALĂ SAU PARȚIALĂ A ACESTUI DOCUMENT, PRECUM ȘI TRANSMITEREA DATELOR INCUȘE ÎN ACESTEA ESTE PERMISĂ NUMAI ÎN CONDIȚIILE STIPULATE ÎN CONTRACT. UTILIZAREA EXTRA-CONTRACTUALĂ NECESSITĂ ACCORDUL SCRIS AL PROPRIETĂRII GENERAL (RESPECTIV, S.C. FIP CONSULTING S.R.L.) ORICARE MODIFICARE FĂRĂ ACCORDUL SC-ȘIS AL PROPRIETĂRII NU ESTE PERMISĂ.

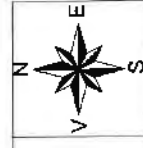
VERIFICATOR / EXPERT	NUME	SEMNĂTURA	CERINȚA	REFERAT NR. / EXPERTIZA DIMPLOMA
FIP CONSULTING				
			EDITIE: 01	BENEFICIAR: MUNICIPIUL TÂRGOVIȘTEI
			REVIZIE: 00	Adresă: Str. Revoluției nr. 1-3, 130011
			SCARA: 1:500	TITLU PROIECT: "Susținerea intermodalității și transportului alternativ în Municipiul Târgoviște"
				TITLU PLANȘA: Plan de situație Calea Ialomiței
				PR.NR.: 93/2022
				FAZA: DTAC/PTE
				Planșa Nr.: PS.08.1

**9. AX-Calea Ialomiței**  
 Lungime = 1245.31 m

**LEGENDA**

- Limite zone cadastrate proiect
- Axă drum
- Parte carosabilă existentă (nu se intervine)
- Trotuar proiectate
- Piste biciclete proiectate
- Spațiu verde existent
- Borduri de încadrare parte carosabilă 50x20x25 cm - existente
- Borduri de încadrare piste/trotuar 50x10x15cm - proiectate
- Marcaj continuu separate trotuar - piste biciclete (se execută alb)
- Zone de traversare a părții carosabile de pistele de biciclete
- Separator piste biciclete - fluxuri trafi rutier, 80x20x13 (cm)
- Marcaj transversal "Traseu sugerat pentru biciclete"






**LEGENDĂ**

- Limite zone cadastrate proiect
- Axă drum
- Parte carosabilă existentă (nu se intervine)
- Trotuare proiectate
- Pistele biciclete proiectate
- Spațiu verde existent
- Borduri de încadrare parte carosabilă 50x20x25 cm - existente
- Borduri de încadrare pistele/trotuare 50x10x15cm - proiectate
- Marcaj continuu separare trotuare - piste biciclete (se execută alb)
- Zone de traversare a părții carosabile de pistele de biciclete
- Separator piste biciclete - fluxuri trafic rutier, 80x20x13 (cm)
- Marcaj transversal "Traseu sugerat pentru biciclete"

REPRODUCEREA INTEGRALĂ SAU PARȚIALĂ A ACESTUI DOCUMENT, FIECĂRUI SI TRANSMITEREA SAU UTILIZAREA SAU ÎN ALTE SCURTURI, ÎN ACORDUL CU CERINȚELE CONTRACTULUI, SĂRĂZĂ ÎN ACORDUL CU CERINȚELE CONTRACTULUI. UTILIZAREA EXTRA CONTRACTUALĂ NECESSITĂ ACORDUL SCRIS AL PROPRIETĂȚII GENERALE (RESPECTIV S.C. PIP CONSULTING S.R.L.) ORICĂ MODIFICARE FĂRĂ ACORDUL SCRIS AL PROPRIETĂȚII NU ESTE PERMISĂ.

VERIFICATOR / EXPERT	NUME	SEMNĂTURA	CERINȚA	REFERAT NR. / EXPERTIZA DIN DATA
 strada Chisnoiu Urziceni nr. 20   etaj 4   sector 3   București judetul Ilfov 060520200			EDITIE: 01	BENEFICIAR: MUNICIPIUL TÂRGOVIȘTE
			REVIZIE: 00	Adresa: Str. Revoluției nr. 1-3
			SCARA: 1:500	TITLU PROIECT: "Sustinerea intermodală în Municipiul Târgoviște"
			DATA: 2023	TITLU PLANSĂ: Plan de situație Calea Ialomiței
			NUME: ing. Bogdan DOGARIU	PR.NR.: 93/2022
			MANAGER PROIECT: ing. Bogdan DOGARIU	FAZA: DTAC/PTE
			PROIECTAT: ing. Bogdan DOGARIU	Planșa Nr: PS.09.2
			DESENAT: ing. Ionuț OPREA	





**LEGENDĂ**

- Limite zone cadastrate proiect
- Axa drum
- Parte carosabilă existentă (nu se intervine)
- Trotuare proiectate
- Piste biciclete proiectate
- Spațiu verde existent
- Borduri de încadrare parte carosabilă 50x20x25 cm - existente
- Borduri de încadrare piste/trotuare 50x10x15cm - proiectate
- Marcaj continuu separare trotuare - piste biciclete (se execută alb)
- Separator piste biciclete - fluxuri traf rutier, 80x20x13 (cm)
- Marcaj transversal "Traseu sugerat pentru biciclete"

REPRODUCEREA INTEGRALĂ SAU PARȚIALĂ A ACESTUI DOCUMENT, PRECUM ȘI TRANSMITEREA SA, SĂU CONȚINUTULUI ÎN ALT MEDIUM, ÎN CONDICIILE STIPULATE ÎN CONTRACT, FĂRĂ PERMISIUNEA EXPRESĂ A F.P.C CONSULTING S.R.L. / FORȚE MODIFICARE FĂRĂ ACORDUL SCRIS AL PROPRIETARILOR NU ESTE PERMISĂ.

VERIFICATOR / EXPERT	NUME	SEMNĂTURA	CERINȚA	REFERAT NR. / EXPERTIZA DIN DATA
F.P.C CONSULTING Societate Comercială	Popescu A. Catalin	[Signature]	01	
Beneficiar:	Municipiul Târgoviște		REVIZIE:	00
Adresă:	Sr. Revoluției nr. 1-3, 1300101		SCARA:	1:500
TITLU PROIECT:	"Susținerea intermodalității și siguranța în Municipiul Târgoviște"		DATA:	2023
TITLU PLANȘA:	Plan de situație Calea Ialomiței			
PR. NR.:	93/2022			
FAZA:	DTAC/PTE			
	Planșa Nr. PS.09.3			




REPRODUCEREA INTEGRALĂ SAU PARȚIALĂ A ACESTUI DOCUMENT, PRECUM ȘI TRANSMITEREA DATELOR INCLUSE ÎN ACESTEA ESTE PERMISĂ DOAR ÎN CONDIȚIILE STIPULATE ÎN CONTRACTUL UTILIZAREA EXTRA-CONTRACTUALĂ NECESITĂ ACORDUL SCRIS AL PROPRIETĂȚII GENERALE, RESPECTIV S.C. FIP CONSULTING S.R.L. ORICE MODIFICARE FĂRĂ ACORDUL SCRIS AL PROPRIETĂȚII NU ESTE PERMISĂ.

**LEGENDA**

- Limite zone cadastrate proiect
- Axă drum
- ▬ Parte carosabilă existentă (nu se intervine)
- ▬ Trotoare proiectate
- ▬ Piste biciclete proiectate
- ▬ Spațiu verde existent
- ▬ Borduri de încadrare parte carosabilă 50x20x25 cm - existente
- ▬ Borduri de încadrare piste/trotuare 50x10x15cm - proiectate
- ▬ Marcaj continuu separat trotuare - piste biciclete (se execută alb)
- ▬ Zone de traversare a părții carosabile de piste de biciclete
- ▬ Separator piste biciclete - fluxuri trafici rutier, 80x20x13 (cm)
- ▬ Marcaj transversal "Traseu sugerat pentru biciclete"

VERIFICATOR / EXPERT	NUME	SEMNĂTURA	CERINȚA	REFERAT NR. / EXPERTIZA DIVERȘI
FIP CONSULTING LENO COMAN www.fip.ro București, Calea Unirii nr. 20   etaj 4   sector 3   București Județul București				
			EDITIE: 01	BENEFICIAR: MUNICIPIUL TÂRGOVIȘTE
			REVIZIE: 00	Adresă: Str. Revoluției nr. 1-3, 130011
			SCARA: 1:500	TITLU PROIECT: "Susținerea intermodalității și transportului alternativ în Municipiul Târgoviște"
				TITLU PLANSĂ: Plan de situație Calea taloniței
				FAZA: DTAC/PTE
				Planșa Nr.: PS.09.4










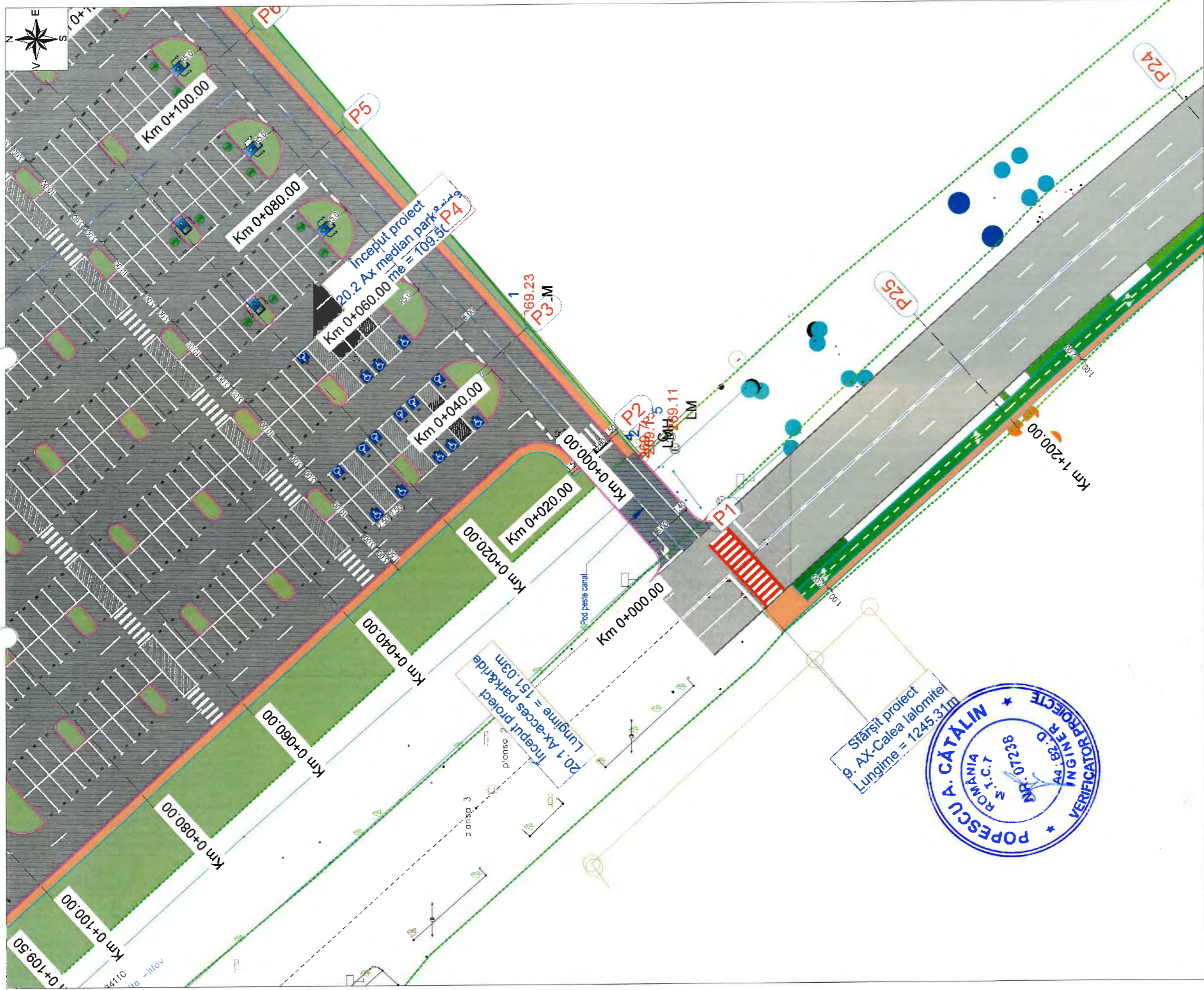
**LEGENDA**

- Limite zone cadastrate proiect
- Axa drum
- Parte carosabilă existentă (nu se intervine)
- Trotuare proiectate
- Piste biciclete proiectate
- Spatiu verde existent
- Borduri de încadrare parte carosabilă 50x20x25 cm - existente
- Borduri de încadrare piste/trotuare 50x10x15cm - proiectate
- Marcaj continuu separare trotuare - piste biciclete (se execută alb)
- Zone de traversare a părții carosabile de pistele de biciclete
- Separator piste biciclete - fluxuri trafic rutier, 80x20x13 (cm)
- Marcaj transversal "Traseu sugerat pentru biciclete"

REPRODUCEREA INTEGRALĂ SAU PARȚIALĂ A ACESTUI DOCUMENT, PRECUM ȘI TRANSMITEREA SA ÎN ALTE MEDII SĂNĂTĂȚII, FĂRĂ ACORDUL SCRIȘ AL PROIECTANTULUI, NU ESTE PERMISĂ. CONTRACTUALĂ NESEBITA ACORDUL SCRIȘ AL PROIECTANTULUI GENERAL (FIP CONSULTING S.R.L.) CARE MODIFICĂRE FĂRĂ ACORDUL SCRIȘ AL PROIECTANTULUI NU ESTE PERMISĂ.

VERIFICATOR / EXPERT	NUME	SEMNĂTURA	CERINȚA	REFERAT NR. / EXPERTIZA DIMPACTULUI
			01	
			00	
<b>BENEFICIAR:</b> MUNICIPIUL TÂRGOVIȘTEI Adresa: Str. Revoluției nr. 1-3, 130011		<b>PR.NR.:</b> 93/2022 <b>FAZA:</b> DTAC/PTE Planșa Nr. PS.09.7		
<b>TITLU PROIECT:</b> "Susținerea intermodalității și transportului alternativ în Municipiul Târgoviște"		<b>SCARA:</b> 1:500 <b>DATA:</b> 2023		
<b>MANAGER PROIECT:</b> ing. Bogdan DOGARIU <b>PROIECTAT:</b> ing. Bogdan DOGARIU <b>DESENAT:</b> ing. Ionuț OPREA		<b>SEMNĂTURA:</b> [Signature] <b>TITLU PLANȘA:</b> Plan de situație Calea Iațomiței		





© COPYRIGHT  
 REPRODUCEREA INTEGRALĂ SAU PARȚIALĂ A ACESTUI DOCUMENT, PRECUM ȘI TRANSMITEREA SAU DIFUZAREA ÎN ALTE MĂSURI, ÎN ACESTEA ESTE PERMISĂ NUMAI ÎN CADRUL ÎNȘTIȚĂRII CONTRACTULUI DE PROIECTARE ȘI ÎN CADRUL  
 CONTRACTUAL NECESARĂ ACORDUL SORTELUI GENERAL, RESPECTIV, S.C. FIP CONSULTING S.R.L. UNCE ÎNDOVICELI PENTRU ACORDUL SORTELUI DE PROIECTARE ȘI ÎN CADRUL CONTRACTULUI DE PROIECTARE EXTRA-

**LEGENDA**

- Limite zone cadastrate proiect
- Axa drum
- Parte carosabilă existentă (nu se intervine)
- Trotuare proiectate
- Piste biciclete proiectate
- Spațiu verde existent
- Bordun de încadrare parte carosabilă 50x20x25 cm - existentă
- Bordun de încadrare piste/trotuare 50x10x15cm - proiectate
- Marcaj continuu separare trotuare - piste biciclete (se execută alb)
- Zone de traversare a părții carosabile de pistele de biciclete
- Separator piste biciclete - fluxuri traf rutier, 80x20x13 (cm)
- Marcaj transversal "Traseu sugerat pentru biciclete"

VERIFICATOR / EXPERT	NUME	SEMNĂTURA	CERINȚA	REFERAT NR. / EXPERTIZA
FIP CONSULTING Strada Cluceru Măscare nr. 20   Etaj 4   Sector 3   București J099660200				
			EDITIE: 01	
			REVIZIE: 00	
			SCARA: 1:500	
			DATA: 2023	
				BENEFICIAR: MUNICIPIUL TÂRGOVIȘTE
				Adresa: Str. Revoluției nr. 1-3, 130011
				TITLU PROIECT: "Susținerea iniermodalității și transportului alternativ în Municipiul Târgoviște"
				TITLU PLANȘA: Plan de situație Calea Ialomitei
				PR. NR.: 93/2022
				FAZA: DTAC/PTE
				Planșa Nr.: PS.09.8



Stărsit proiect  
 9. AX-Calea Ialomitei  
 Lungime = 1245.31m

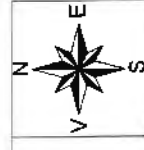
Inceput proiect  
 20.1 Ax-acces park&ride  
 Lungime = 151.03m

Inceput proiect  
 20.2 Ax median park  
 Lungime = 109.50m









Planșa 5



REPRODUCEREA INTEGRALĂ SAU PARȚIALĂ A ACESTUI DOCUMENT, PRECUM ȘI TRANSMITEREA DATELOR INCLUSE ÎN ACEȘTEA ESTE PERMISĂ DOAR ÎN CONDIȚIILE STIPULATE ÎN CONTRACT ULUIȘTEA EXTRA-CONTRACTUALĂ. ÎN PREZENȚA ADRESULUI GENERAL (RESPECTIV S.C. PIP CONSULTING S.R.L.) ORICE MODIFICARE PORNIND DE LA PREZENTUL NU ESTE PERMISĂ.

**LEGENDĂ**

- Limite zone cadastratate proiect
- Axă drum
- Parte carosabilă existentă (nu se intervine)
- Trotuare proiectate
- Piste biciclete proiectate
- Spațiu verde existent
- Borduri de încadrare parte carosabilă 50x20x25 cm - existente
- Borduri de încadrare piste/trotuare 50x10x15cm - proiectate
- Marcaj continuu separare trotuare - piste biciclete (se execută alb)
- Zone de traversare a părții carosabile de pistele de biciclete
- Separator piste biciclete - fluxuri trati rutier, 80x20x13 (cm)
- Marcaj transversal "Traseu sugerat pentru biciclete"

VERIFICATOR / EXPERT	NUME	SEMNĂTURA	CERINȚA	REFERAT NR. / EXPERTIZA
<p>PIP CONSULTING Societate Comercială</p> <p>Strada Clujului Lăzărul nr. 20   Iași   Sector 3   B. Europe 4009002020</p>				
<b>EDITIE:</b> 01 <b>REVIZIE:</b> 00		<b>BENEFICIAR:</b> MUNICIPIUL TÂRGOVIȘTE <b>Adresă:</b> Str. Revoluției nr. 1-3, 130011		
<b>SCARA:</b> 1:500 <b>DATA:</b> 2023		<b>TITLU PROIECT:</b> "Susținerea intermodalității și transportului alternativ în Municipiul Târgoviște" <b>TITLU PLANȘA:</b> Plan de situație Șoseaua Găești		
<b>NUME:</b> ing. Bogdan DOGARIU <b>MANAGER PROIECT:</b> ing. Bogdan DOGARIU <b>PROIECTAT:</b> ing. Ionuț OPREA <b>DESENOTAT:</b>		<b>SEMNĂTURA:</b> [Signature] <b>PR.NR.:</b> 93/2022 <b>FAZA:</b> DTAC/PTE <b>Planșa Nr.:</b> PS.10.2		









Nr. cod. 88427

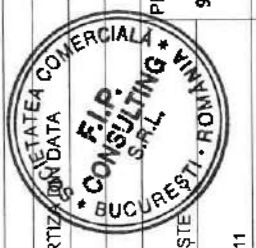


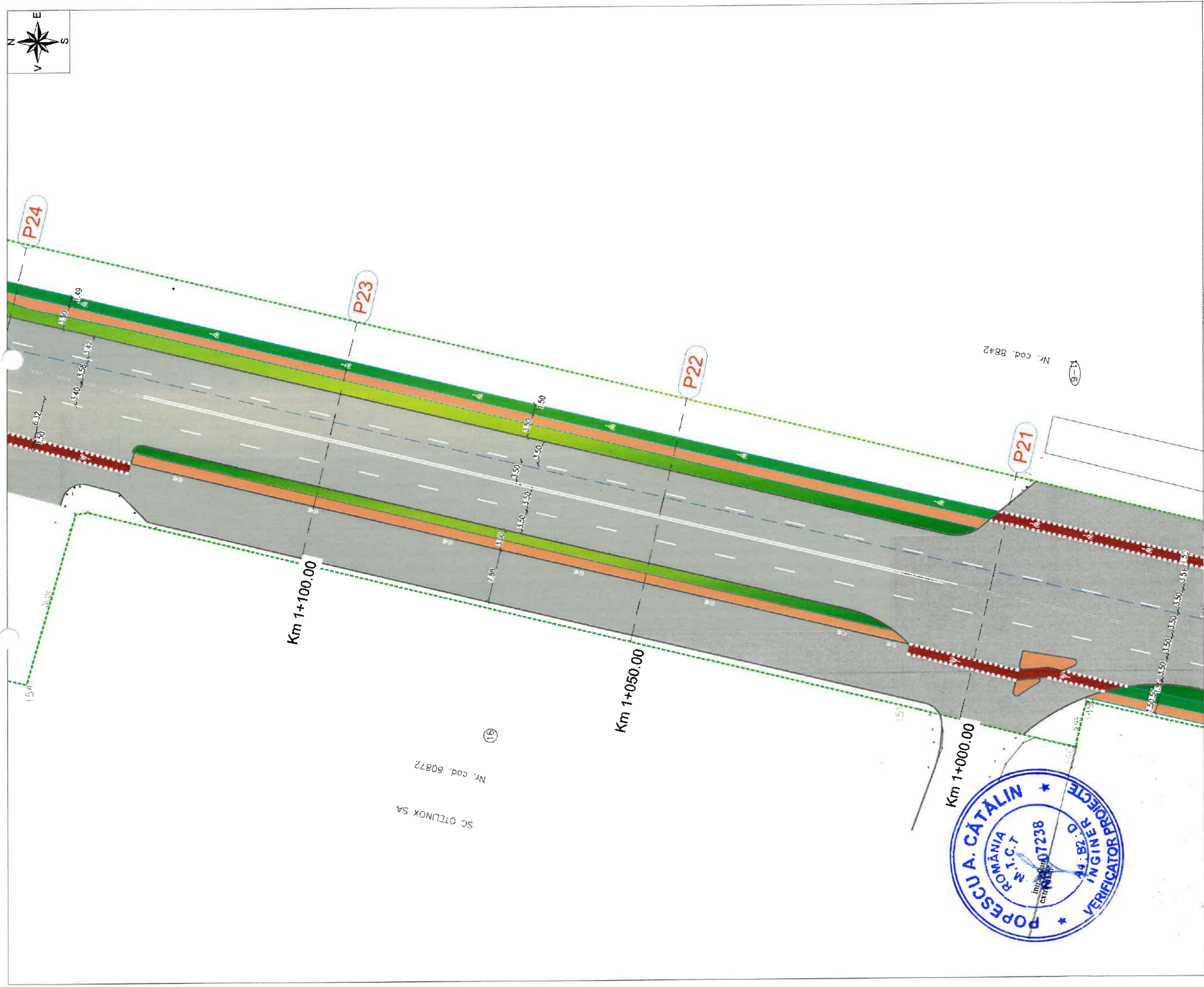
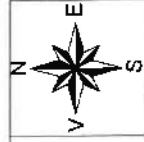
**LEGENDA**

- Limite zone cadastrale proiect
- Axa drum
- Parte carosabilă existentă (nu se intervine)
- Trotuare proiectate
- Piste biciclete proiectate
- Spațiu verde existent
- Borduri de încadrare parte carosabilă 50x20x25 cm - existente
- Borduri de încadrare piste/trotuare 50x10x15cm - proiectate
- Marcaj continuu separate trotuare - piste biciclete (se execută alb)
- Zone de traversare a părții carosabile de pistele de biciclete
- Separator piste biciclete - fluxuri trafic rutier, 80x20x13 (cm)
- Marcaj transversal "Traseu sugerat pentru biciclete"

© COPYRIGHT  
REPRODUCEREA ÎNTEGRALĂ SAU PARȚIALĂ A ACESTUI DOCUMENT, PRECUM ȘI TRANSMIȘTEREA DATELOR ÎNCĂ ÎN LIE ÎN ACESTEIA ESTE PERMISĂ NUMAI ÎN CONDIȚIILE STIPULATE ÎN CONTRACT. UTILIZAREA EXTRA-CONTRACTUALĂ NECESSITĂ ACORDUL SCRIS AL PROIECTANTULUI GENERAL (RESPECTIV S.C. FIP CONSULTING S.R.L.) ORICE MODIFICARE FĂRĂ ACORDUL SCRIS AL PROIECTANTULUI NU ESTE PERMISĂ.

VERIFICATOR / EXPERT	NUME	SEMNĂTURA	CERINȚA	REFERAT NR. / EXPERTIZĂ
 <small>Strada Clujului nr. 11, et. 20   etaj 4   sector 3   București Județul București</small>	<b>NUME:</b> ing. Bogdan DOGARIU <b>PROIECTAT:</b> ing. Bogdan DOGARIU <b>DESEINAT:</b> ing. Ionuț OPREA	 	01	BENEFICIAR: MUNICIPIUL TÂRGOVIȘTE
			00	Adresă: Str. Revoluției nr. 1-3, 130011
<b>SPECIFICAȚIA:</b> "Sustinerea intermodalității și transportului alternativ în Municipiul Târgoviște"		<b>SCARA:</b> 1:500		<b>PR.NR.:</b> 93/2022
<b>SEMNĂTURA:</b>  		<b>DATA:</b> 2023		<b>FAZA:</b> DTAC/PTE Planșa Nr: PS.10.6
<b>TITLU PLANȘA:</b> Plan de situație Șoseaua Găeștii				





SC OTELINOX SA  
Nr. cod. 80872



**LEGENDA**

- Limite zone cadastrale proiect
- Axă drum
- Parte carosabilă existentă (nu se intervine)
- Trotuare proiectate
- Piste biciclete proiectate
- Spațiu verde existent
- Borduri de încadrare parte carosabilă 50x20x25 cm - existente
- Borduri de încadrare piste/trotuare 50x10x15cm - proiectate
- Marcaj continuu separare trotuare - piste biciclete (se execută alb)
- Zone de traversare a părții carosabile de pistele de biciclete
- Separator piste biciclete - fluxuri trafic rutier, 80x20x13 (cm)
- Marcaj transversal "Traseu sugerat pentru biciclete"

REPRODUCEREA ÎNTEGRĂ A SAU PARȚIALĂ A ACESTUI DOCUMENT, PROIECT ȘI TRANSMITEREA DATEI ÎN ALTE FORME, ÎN ACEEȘTEA ESTE PERMISĂ NUMAI ÎN CONDIȚIILE STIPULATE ÎN CONTRACT. UTILIZAREA EXTRA-CONTRACTUALĂ NECESSITĂ ACCORDUL SCRIS AL PROPRIETĂRII (RESPECTIV S.C. FIP CONSULTING S.R.L.) ORICE MODIFICARE FĂZĂ ACCORDUL SCRIS AL PROPRIETĂRII NU ESTE PERMISĂ.

VERIFICATOR / EXPERT	NUME	SEMNĂTURA	CERINȚA	REFERAT NR. / EXPERTIZA DIN DATA
FIP CONSULTING București				
			EDITIE: 01	BENEFICIAR: MUNICIPIUL TÂRGOVIȘTE
			REVIZIE: 00	Adresa: Str. Revoluției nr. 1-3, 130011
			SCARA: 1:500	TITLU PROIECT: "Susținerea intermodalității și infrastructurii alternative în Municipiul Târgoviște"
				TITLU PLANȘA: Plan de situație Șoseaua Găești
			DATA: 2023	DTAC/PTE
				Planșa Nr.: PS.10.7



SEMNĂTURA:  
ing. Bogdan DOGARIU  
ing. Bogdan DOGARIU  
ing. Ionuț CPREA

NUME:  
ing. Bogdan DOGARIU  
ing. Bogdan DOGARIU  
ing. Ionuț CPREA

SPECIFICAȚIA:  
MANAGER PROIECT:  
PROIECTAT:  
DESENAT:

MANAGER PROIECT:  
PROIECTAT:  
DESENAT:

SEMNĂTURA:  
ing. Bogdan DOGARIU  
ing. Bogdan DOGARIU  
ing. Ionuț CPREA

NUME:  
ing. Bogdan DOGARIU  
ing. Bogdan DOGARIU  
ing. Ionuț CPREA

SPECIFICAȚIA:  
MANAGER PROIECT:  
PROIECTAT:  
DESENAT:

MANAGER PROIECT:  
PROIECTAT:  
DESENAT:



© COPYRIGHT  
 REPRODUCEREA ÎNTEGRĂ ȘI SAU PARȚIALĂ A ACESTUI DOCUMENT, PRECUM ȘI TRANSMITEREA DATEI ÎN ALTE FORME, FĂRĂ CONSENTIMENTUL FIR CONSULTING S.R.L., ORICE MODIFICARE FĂRĂ ACORDUL SCRIS AL FIR CONSULTING S.R.L. NU ESTE PERMISĂ.

**LEGENDĂ**

- Limite zone cadastrale proiect
- Axa drum
- Parte carosabilă existentă (nu se intervine)
- Trotuar proiectat
- Piste biciclete proiectate
- Spațiu verde existent
- Borduri de încadrare parte carosabilă 50x20x25 cm - existente
- Borduri de încadrare piste/trotuar 50x10x15cm - proiectate
- Marcaj continuu separare trotuar - piste biciclete (se execută alb)
- Zone de traversare a părții carosabile de pistele de biciclete
- Separator piste biciclete - fluxuri traf rutier, 80x20x13 (cm)
- Marcaj transversal "Traseu sugerat pentru biciclete"

VERIFICATOR / EXPERT	NUME	SEMNĂTURA	CERINȚA	REFERAT NR. / EXPERTIZA DIN
FIR CONSULTING UNIC CONTRACTANT				
	Strada Clujului Unirea nr. 20   etaj 4   Sector 7   București J4069892020			

EDITIE:	01	BENEFICIAR:	MUNICIPIUL TÂRGOVIȘTE
REVIZIE:	00	Adresa:	Sr. Revoluției nr. 1-3, 130011
SCARA:	1:500	TITLU PROIECT:	"Susținerea intermodalității și transportului alternativ în Municipiul Târgoviște"
DATA:	2023	TITLU PLANȘA:	
		SEMNĂTURA:	ing. Bogdan DOGARIU
		PROIECTAT:	ing. Bogdan DOGARIU
		DESENAT:	ing. Ionuț OPREA
		FAZA:	DTAC/PTE
		Planșa Nr.:	PS.10.8
		Plan de situație:	Șoseaua Găeșu





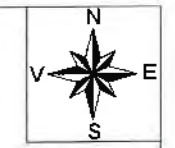












**LEGENDĂ**

- Limite zone cadastrate proiect
- Axă drum
- Parte carosabilă existentă (nu se intervine)
- Trotuare proiectate
- Piste biciclete proiectate
- Spațiu verde existent
- Borduri de încadrare parte carosabilă 50x20x25 cm - existente
- Borduri de încadrare piste/trotuare 50x10x15cm - proiectate
- Marcaj continuu separare trotuare - piste biciclete (se execută alb)
- Zone de traversare a părții carosabile de piste de biciclete
- Separator piste biciclete - fluxuri trafi rutier, 80x20x13 (cm)
- Marcaj transversal "Traseu sugerat pentru biciclete"

© COPYRIGHT  
 REPRODUCEREA INTEGRALĂ SAU PARȚIALĂ A ACESTUI DOCUMENT, PRECUM ȘI TRANSMITEREA DATELOR INCLUSE ÎN ACESTEA ESTE PERMISĂ NUMAI ÎN CONDIȚIILE STIPULATE ÎN CONTRACT. UTILIZAREA EXTRA-CONTRACTUALĂ NECESITĂ ACORDUL SCRIS AL PROIECTANTULUI GENERAL/RESPECTIV S.C. FIP CONSULTING S.R.L. ORICE MODIFICARE FĂRĂ ACORDUL SCRIS AL PROIECTANTULUI NU ESTE PERMISĂ.

VERIFICATOR / EXPERT	NUME	SEMĂNȚURA	CERINȚA	REFERAT NR. / EXPERTIZA DIN DATA
FIP CONSULTING <small>UNANG. OPERĂRI/PROIECTE</small> <small>strada Căminu Udricani   nr. 20   etaj 4   sector 3   București</small> <small>J409999/2020</small>			EDITIE: 01  REVIZIE: 00	BENEFICIAR: MUNICIPIUL TÂRGOVIȘTE  Adresa: Str. Revoluției nr. 1-3, 130011  SOCIETATEA COMERCIALĂ <b>F.I.P. CONSULTING</b> S.R.L. BUCUREȘTI - ROMANIA
SPECIFICAȚIA: MANAGER PROIECT: ing. Bogdan DOGARIU PROIECTAT: ing. Bogdan DOGARIU DESENAT: ing. Ionuț OPREA		SEMĂNȚURA: 	SCARA: 1:500  DATA: 2023	PR.NR.: 93/2022  FAZA: DTAC/PTE  Planșa Nr.: PS.11.1



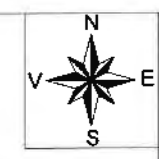
**LEGENDĂ**

- Limite zone cadastrate proiect
- Axă drum
- Parte carosabilă existentă (nu se intervine)
- Trotuare proiectate
- Piste biciclete proiectate
- Spațiu verde existent
- Borduri de încadrare parte carosabilă 50x20x25 cm - existente
- Borduri de încadrare piste/trotuare 50x10x15cm - proiectate
- Marcaj continuu separare trotuare - piste biciclete (se execută alb)
- Zone de traversare a părții carosabile de piste de biciclete
- Separator piste biciclete - fluxuri trafi rutier, 80x20x13 (cm)
- Marcaj transversal "Traseu sugerat pentru biciclete"

© COPYRIGHT  
 REPRODUCEREA INTEGRALĂ SAU PARȚIALĂ A ACESTUI DOCUMENT, PRECUM ȘI TRANSMITEREA DATELOR INCLUSE ÎN ACESTEA ESTE PERMISĂ NUMAI ÎN CONDIȚIILE STIPULATE ÎN CONTRACT. UTILIZAREA EXTRA-CONTRACTUALĂ NECESITĂ ACORDUL SCRIS AL PROIECTANTULUI GENERAL (RESPECTIV S.C. FIP CONSULTING S.R.L.); ORICE MODIFICARE FĂRĂ ACORDUL SCRIS AL PROIECTANTULUI NU ESTE PERMISĂ.

VERIFICATOR / EXPERT	NUME	SEMĂNȚURA	CERINȚA	REFERAT NR. / EXPERTIZA DIN DATA
FIP CONSULTING <small>UNIVERS CONSULTING</small> <small>strada Căminușii Urdicari   nr. 20   etaj 4   sector 3   București</small> <small>J403869/2020</small>			EDITIE: 01 REVIZIE: 00	BENEFICIAR: MUNICIPIUL TÂRGOVIȘTE Adresa: Str. Revoluției nr. 1-3, 130011
SPECIFICAȚIA:	NUME:	SEMĂNȚURA:	SCARA: 1:500	TITLU PROIECT: "Susținerea intermodalității și transportului alternativ în Municipiul Târgoviște"
MANAGER PROIECT:	ing. Bogdan DOGARIU		DATA: 2023	FAZA: DTAC/PTE
PROIECTAT:	ing. Bogdan DOGARIU			Planșa Nr. PS.11.2
DESENAT:	ing. Ionuț OPREA			





**LEGENDĂ**

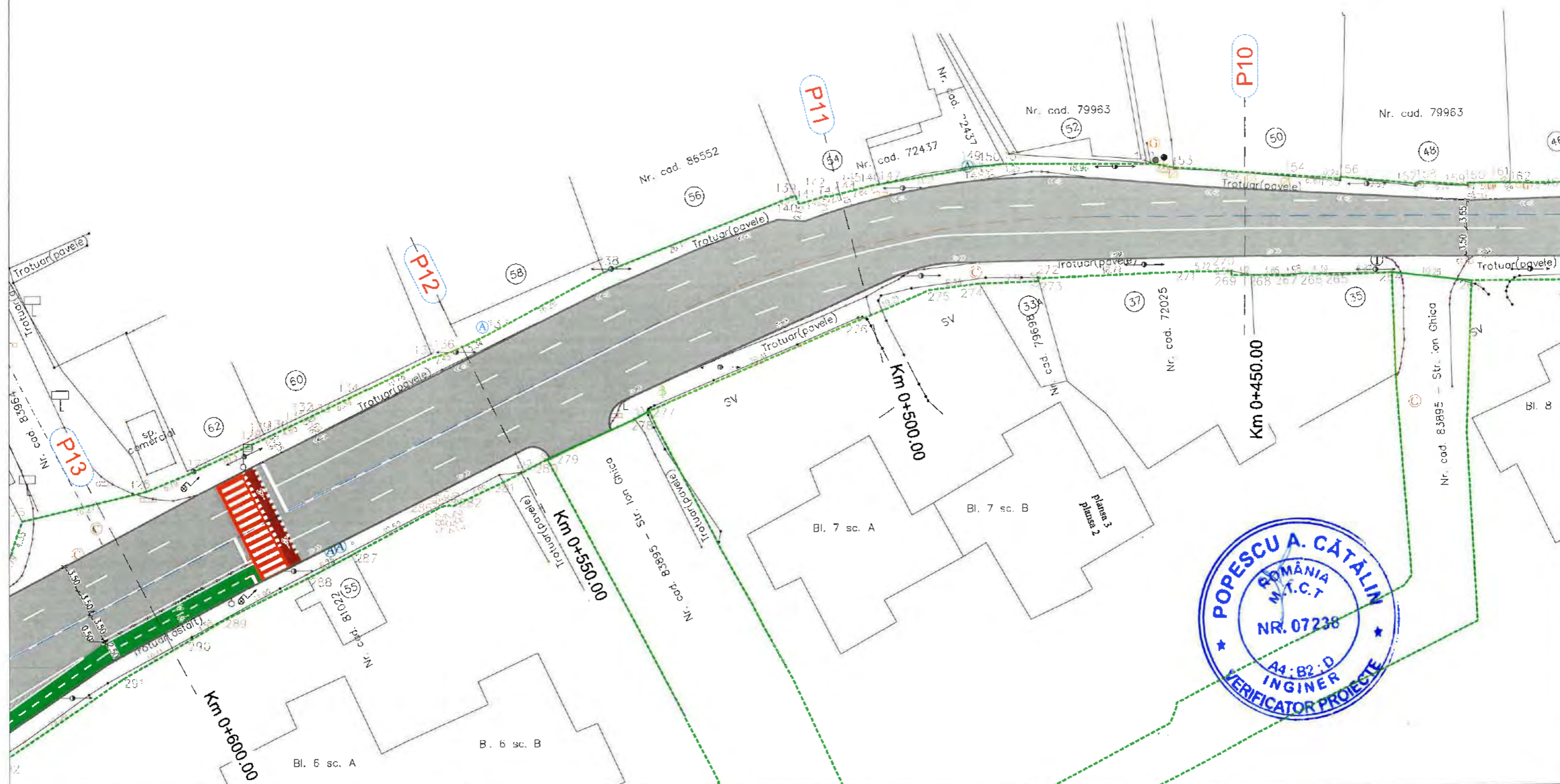
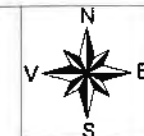
- Limite zone cadastrate proiect
- Axă drum
- Parte carosabilă existentă (nu se intervine)
- Trotuare proiectate
- Piste biciclete proiectate
- Spațiu verde existent
- Borduri de încadrare parte carosabilă 50x20x25 cm - existente
- Borduri de încadrare piste/trotuare 50x10x15cm - proiectate
- Marcaj continuu separare trotuare - piste biciclete (se execută alb)
- Zone de traversare a părții carosabile de pistele de biciclete
- Separator piste biciclete - fluxuri trafi rutier, 80x20x13 (cm)
- Marcaj transversal "Traseu sugerat pentru biciclete"

REPRODUCEREA INTEGRALĂ SAU PARȚIALĂ A ACESTUI DOCUMENT, PRECUM ȘI TRANSMITEREA DATELOR INCLUSE ÎN ACESTEA FOSTE PERMISĂ NUMAI ÎN CONDIȚIILE STIPULATE ÎN CONTRACT. UTILIZAREA EXTRA-CONTRACTUALĂ NECESITĂ ACORDUL SCRIS AL PROIECTANTULUI GENERAL (RESPECTIV S.C. FIP CONSULTING S.R.L.) ORICE MODIFICARE FĂRĂ ACORDUL SCRIS AL PROIECTANTULUI NU ESTE PERMISĂ.

VERIFICATOR / EXPERT	NUME	SEMNĂTURA	CERINȚĂ	REFERAT NR. / EXPERTIZĂ DIN DATA
			EDITIE: 01 REVIZIE: 00	BENEFICIAR: MUNICIPIUL TÂRGOVIȘTE Adresa: Str. Revoluției nr. 1-3, 130011
strada Cluceru Jaleani   nr. 20   etaj 4   sector 3   București 1409989/2020			SCARA: 1:500 DATA: 2023	PR.NR.: 93/2022 FAZA: DTAC/PTE Planșa Nr.: PS.11.3
SPECIFICAȚIA:	NUME:	SEMNĂTURA:		
MANAGER PROIECT:	ing. Bogdan DOGARIU			
PROIECTAT:	ing. Bogdan DOGARIU			
DESENAT:	ing. Ionuț OPREA			







**LEGENDĂ**

- Limite zone cadastrate proiect
- Axă drum
- Parte carosabilă existentă (nu se intervine)
- Trotuare proiectate
- Piste biciclete proiectate
- Spațiu verde existent
- Borduri de încadrare parte carosabilă 50x20x25 cm - existente
- Borduri de încadrare piste/trotuare 50x10x15cm - proiectate
- Marcaj continuu separare trotuare - piste biciclete (se execută alb)
- Zone de traversare a părții carosabile de pistele de biciclete
- Separator piste biciclete - fluxuri trafi rutier, 80x20x13 (cm)
- Marcaj transversal "Traseu sugerat pentru biciclete"

© COPYRIGHT  
 REPRODUCEREA INTEGRALĂ SAU PARȚIALĂ A ACESTUI DOCUMENT, PRECUM ȘI TRANSMITEREA DATELOR ÎNCLUSE ÎN ACESTEA LSI E PERMISĂ NUMAI ÎN CONDIȚIILE STIPULATE ÎN CONTRACT. UTILIZAREA EXTRA-CONTRACTUALĂ NECESITĂ ACORDUL SCRIS AL PROIECTANTULUI GENERAL (RESPECTIV S.G. FIP CONSULTING S.R.L.) ORICE MODIFICARE FĂRĂ ACORDUL SCRIS AL PROIECTANTULUI NU ESTE PERMISĂ.

VERIFICATOR / EXPERT	NUME	SEMNĂTURA	CERINȚA	REFERAT NR. / EXPERTIZA DIN DATA	
FIP CONSULTING <small>LEAZARE ORGANIZATĂ</small> strada Cluzeroi Udricani nr. 20   etaj 4   sector 3   București J403989/2020			EDITIE: 01 REVIZIE: 00	BENEFICIAR: MUNICIPIUL TÂRGOVIȘTE S.R.L. Adresa: Str. Revoluției nr. 1-3, 1300	PR.NR.: 93/2022
SPECIFICAȚIA:	NUME:	SEMNĂTURA:	SCARA: 1:500	TITLU PROIECT: "Susținerea intermodalității și transportului alternativ în Municipiul Târgoviște"	FAZA: DTAC/PTE
MANAGER PROIECT:	ing. Bogdan DOGARIU		DATA: 2023	TITLU PLANSA: Plan de situație str. Constantin Brâncoveanu	Planșa Nr. PS.11.4
PROIECTAT:	ing. Bogdan DOGARIU				
DESENAT:	ing. Ionuț OPREA				




















ROMANIA  
M.T.C.T  
NR. 07238  
A4, B2, D  
INGINER  
VERIFICATOR PROIECTE

POPESCU A. CĂTĂLIN

**LEGENDĂ**

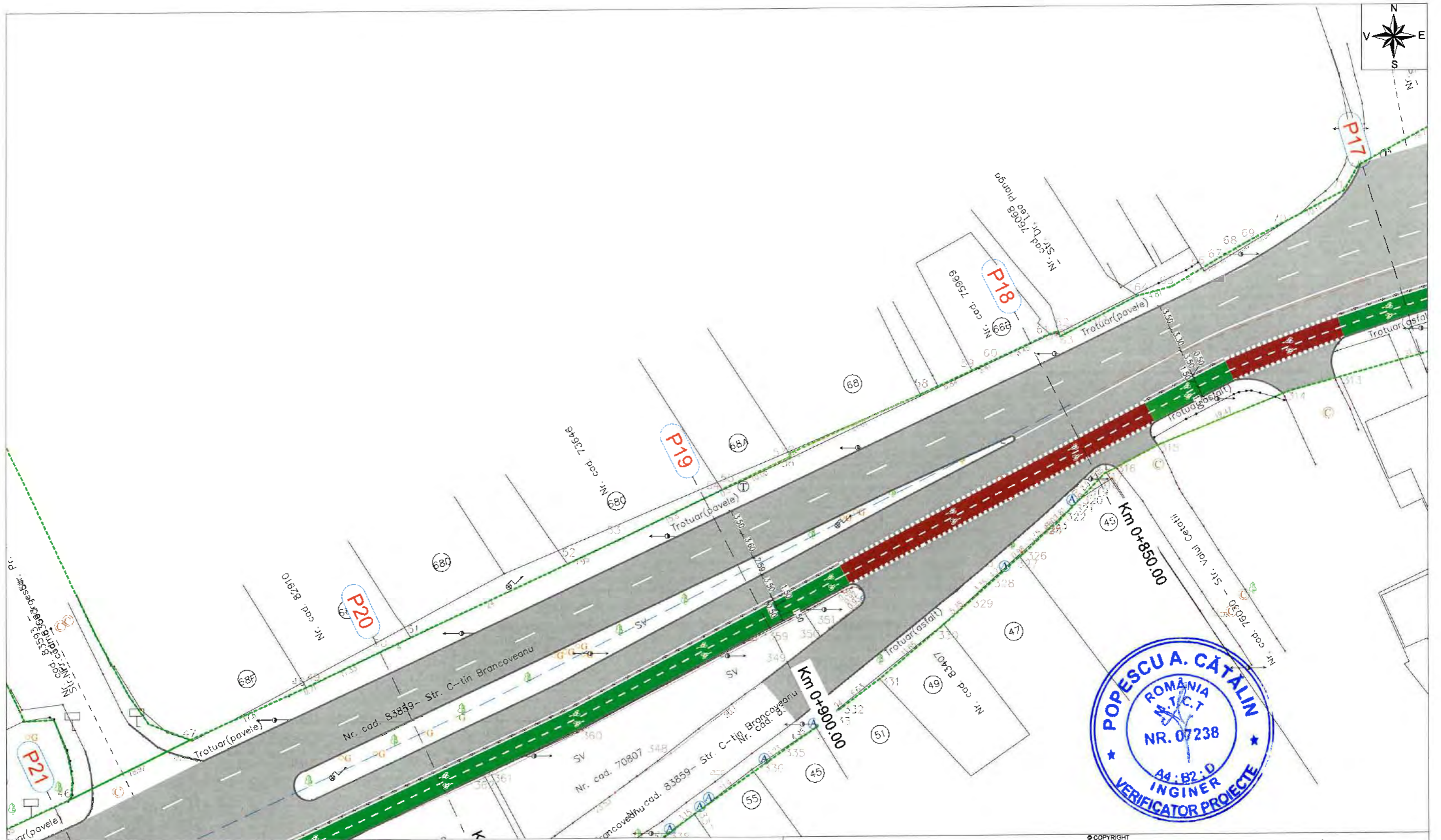
-  Limite zone cadastrale proiect
-  Axă drum
-  Parte carosabilă existentă (nu se intervine)
-  Trotuare proiectate
-  Piste biciclete proiectate
-  Spațiu verde existent
-  Borduri de încadrare parte carosabilă 50x20x25 cm - existente
-  Borduri de încadrare piste/trotuare 50x10x15cm - proiectate
-  Marcaj continuu separare trotuare - piste biciclete (se execută alb)
-  Zone de traversare a părții carosabile de pistele de biciclete
-  Separator piste biciclete - fluxuri trafi rutier, 80x20x13 (cm)
-  Marcaj transversal "Traseu sugerat pentru biciclete"

© COPYRIGHT  
REPRODUCEREA INTEGRALĂ SAU PARȚIALĂ A ACESTUI DOCUMENT, PREȚIUM ȘI TRANSMITEREA DATELOR INCLUSE ÎN ACESTEA ESTE PERMISĂ NUMAI ÎN CONDIȚIILE STIPULATE ÎN CONTRACT. UTILIZAREA EXTRA-CONTRACTUALĂ NECESITĂ ACORDUL SCRIS AL PROPRIETĂRIILOR ÎN GENERAL (RESPECTIV S.C. FIP CONSULTING S.R.L.) ORICE MODIFICĂRI FĂRĂ ACORDUL SCRIS AL PROIECTANTULUI NU ESTE PERMISĂ.

VERIFICATOR / EXPERT	NUME	SEMNĂTURA	CERINȚA	REFERAT NR. / EXPERTIZĂ	DATA
 <small>Strada Clujului Udinean   nr. 20   etaj 4   sector 3   București J409969/2020</small>			EDITIE: 01 REVIZIE: 00	BENEFICIAR: MUNICIPIUL TÂRGOVIȘTE Adresa: Str. Revoluției nr. 1-3, 130011	PR.NR.: 93/2022
SPECIFICAȚIA:	NUME:	SEMNĂTURA:	SCARA:	TITLU PROIECT:	FAZA:
MANAGER PROIECT:	ing. Bogdan DOGARIU		1:500	"Sustenerea intermodalității și transportului alternativ în Municipiul Târgoviște"	DTAC/PTE
PROIECTAT:	ing. Bogdan DOGARIU		DATA:	TITLU PLANSA:	Planșa Nr.:
DESENAT:	ing. Ionuț OPREA		2023	Plan de situație str. Constantin Brâncoveanu	PS.11.5

ROMANIA  
M.T.C.T  
NR. 07238  
A4, B2, D  
INGINER  
VERIFICATOR PROIECTE

F.I.P. CONSULTING S.R.L.  
BUCUREȘTI - ROMANIA



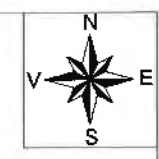
**LEGENDĂ**

- Limite zone cadastrate proiect
- Axă drum
- Parte carosabilă existentă (nu se intervine)
- Trotuare proiectate
- Piste biciclete proiectate
- Spațiu verde existent
- Borduri de încadrare parte carosabilă 50x20x25 cm - existente
- Borduri de încadrare piste/trotuare 50x10x15cm - proiectate
- Marcaj continuu separare trotuare - piste biciclete (se execută alb)
- Zone de traversare a părții carosabile de pistele de biciclete
- Separator piste biciclete - fluxuri trafi rutier, 80x20x13 (cm)
- Marcaj transversal "Traseu sugerat pentru biciclete"

REPRODUCEREA ÎN TROAIĂ SAU PARȚIALĂ A ACESTUI DOCUMENT, PRECUM ȘI TRANSMITEREA DATELOR INCLUSE ÎN ACESTEA ESTE PERMISĂ NUMAI ÎN CONDIȚIILE STIPULATE ÎN CONTRACT. UTILIZAREA EXTRA-CONTRACTUALĂ NECESITĂ ACORDUL SCRIS AL PROIECTANTULUI GENERAL (RESPECTIV S.C. FIP CONSULTING S.R.L.) ORICE MODIFICARE FĂRĂ ACORDUL SCRIS AL PROIECTANTULUI NU ESTE PERMISĂ.

VERIFICATOR / EXPERT	NUME	SEMNĂTURA	CERINȚA	REFERAT NR. / EXPERTIZA DIN DATA
			EDITIE: 01 REVIZIE: 00	BENEFICIAR: MUNICIPIUL TÂRGOVIȘTE Adresa: Str. Revoluției nr. 1-3, 1300
strada Chiriacu Udrișani   nr. 20   etaj 4   sector 3   București 1409989/2020			SCARA: 1:500	TITLU PROIECT: "Susținerea intermodalității și transportului alternativ în Municipiul Târgoviște"
SPECIFICAȚIA:	NUME:	SEMNĂTURA:	DATA:	PR.NR.:
MANAGER PROIECT:	ing. Bogdan DOGARIU		2023	93/2022
PROIECTAT:	ing. Bogdan DOGARIU			FAZA:
DESENAT:	ing. Ionuț OPREA			DTAC/PTE
TITLU PLANSA: Plan de situație str. Constantin Brâncoveanu				Planșa Nr. PS.11.6





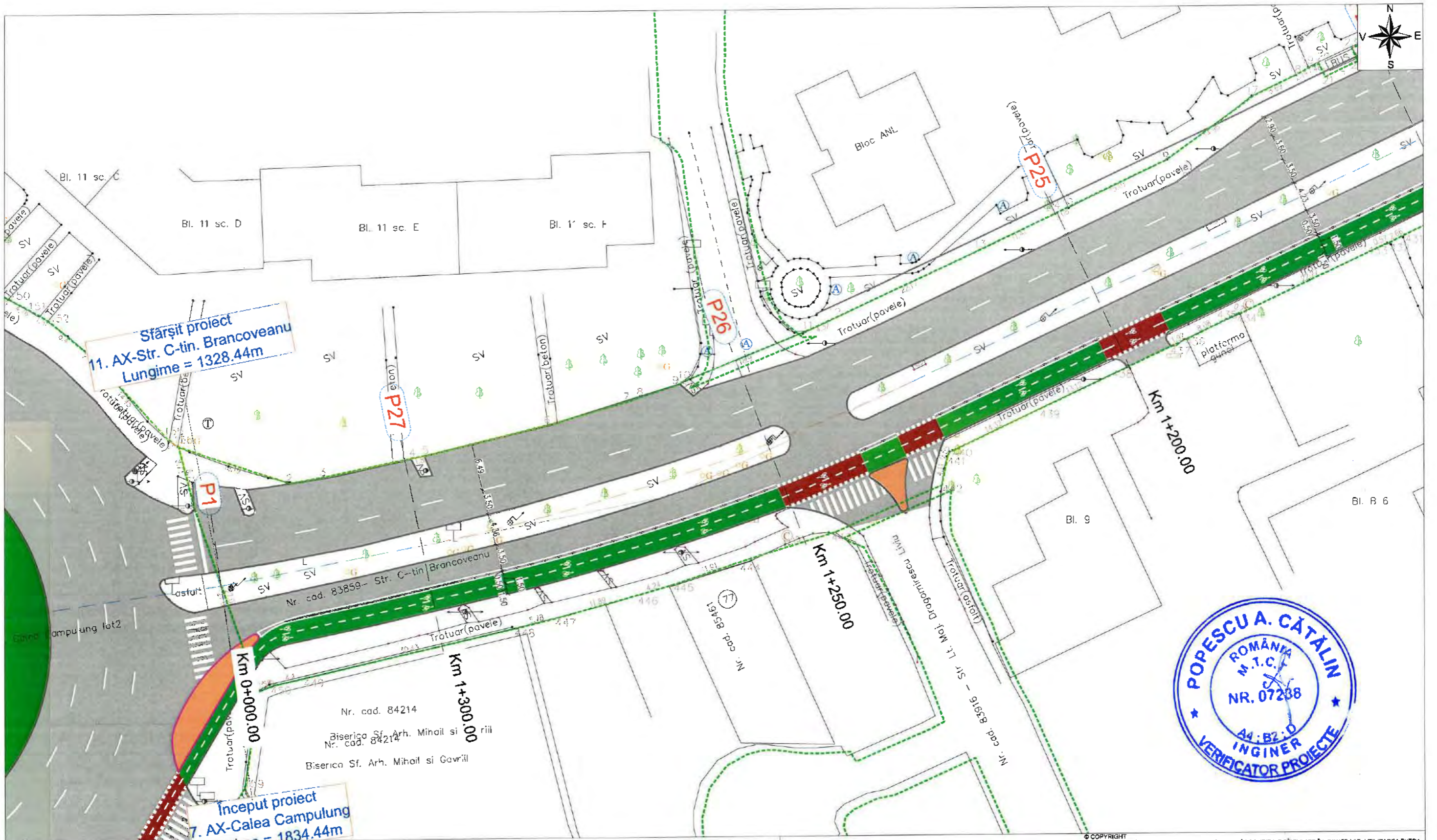
**LEGENDĂ**

- Limite zone cadastrale proiect
- Axă drum
- Parte carosabilă existentă (nu se intervine)
- Trotuare proiectate
- Piste biciclete proiectate
- Spațiu verde existent
- Borduri de încadrare parte carosabilă 50x20x25 cm - existente
- Borduri de încadrare piste/trotuare 50x10x15cm - proiectate
- Marcaj continuu separare trotuare - piste biciclete (se execută alb)
- Zone de traversare a părții carosabile de pistele de biciclete
- Separator piste biciclete - fluxuri trafi rutier, 80x20x13 (cm)
- Marcaj transversal "Traseu sugerat pentru biciclete"

REPRODUCEREA INTEGRALĂ SAU PARȚIALĂ A ACESTUI DOCUMENT, PRECUM ȘI TRANSMITEREA DATELOR INCLUSE ÎN ACESTEA ESTE PERMISĂ NUMAI ÎN CONDIȚIILE STIPULATE ÎN CONTRACT. UTILIZAREA EXTRA-CONTRACTUALĂ NECESITĂ ACORDUL SCRIS AL PROIECTANTULUI GENERAL (RESPLC/IV S.C. FIP CONSULTING S.R.L.) ORICE MODIFICARE FĂRĂ ACORDUL SCRIS AL PROIECTANTULUI NU ESTE PERMISĂ.

VERIFICATOR / EXPERT	NUME	SEMNĂTURA	CERINȚA	REFERAT NR. / EXPERTIZA DIN DATA
<small>strada Cherezi Ulicieni   nr. 20   etaj 4   sector 3   București J409968/2020</small>				EDITIE: 01 REVIZIE: 00
SPECIFICAȚIA: MANAGER PROIECT: Ing. Bogdan DOGARIU PROIECTAT: Ing. Bogdan DOGARIU DESENAT: Ing. Ionuț OPREA			SEMNĂTURA: 	BENEFICIAR: MUNICIPIUL TÂRGOVIȘTE Adresa: Str. Revoluției nr. 1-3, 130011 SCARA: 1:500 DATA: 2023
				FAZA: DTAC/PTE Planșa Nr.: PS.11.7





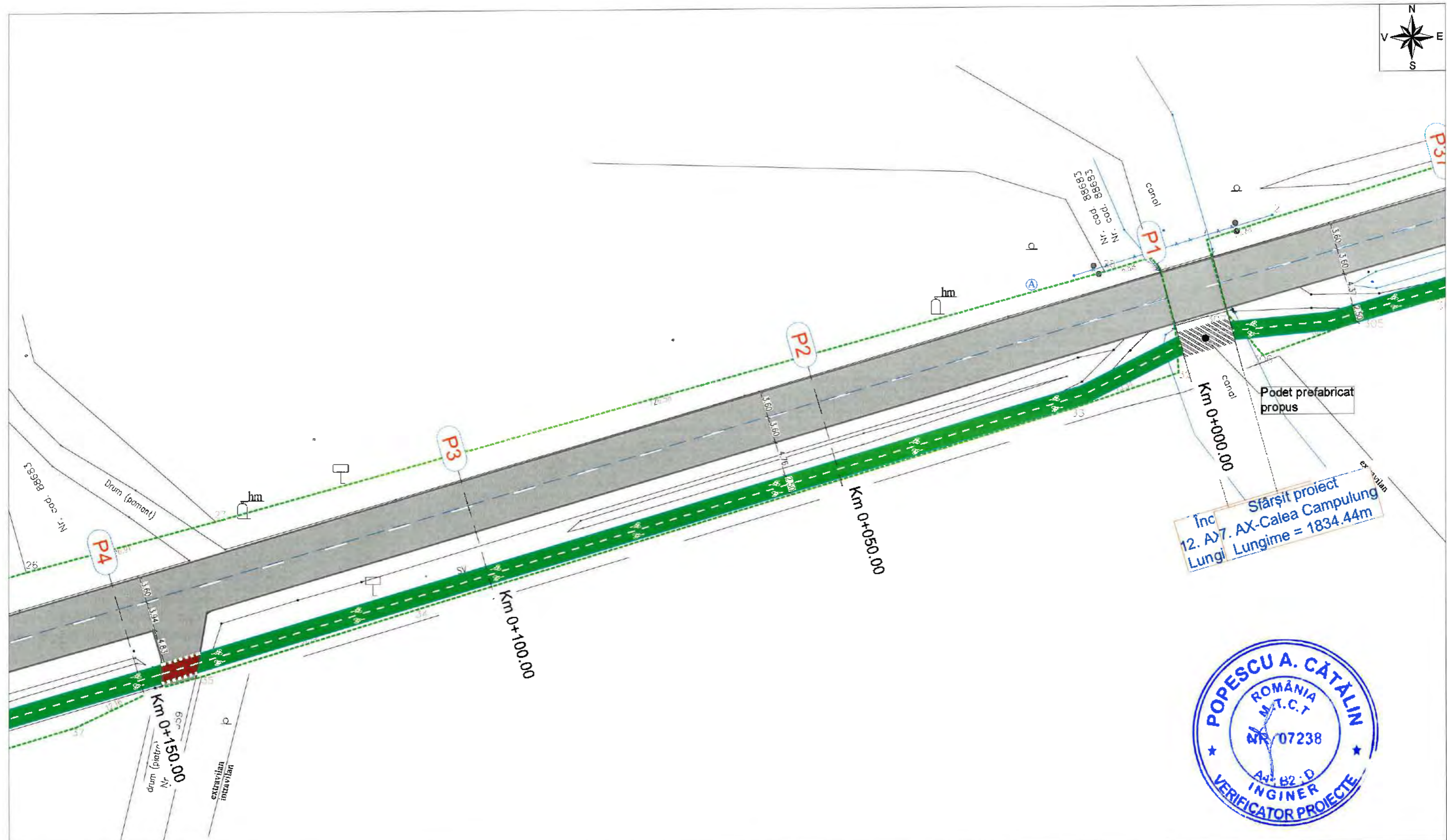
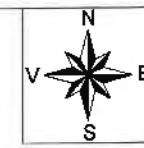
**LEGENDĂ**

- Limite zone cadastrate proiect
- Axă drum
- Parte carosabilă existentă (nu se intervine)
- Trotuare proiectate
- Piste biciclete proiectate
- Spațiu verde existent
- Borduri de încadrare parte carosabilă 50x20x25 cm - existente
- Borduri de încadrare piste/trotuare 50x10x15cm - proiectate
- Marcaj continuu separare trotuare - piste biciclete (se execută alb)
- Zone de traversare a părții carosabile de pistele de biciclete
- Separator piste biciclete - fluxuri trafi rutier, 80x20x13 (cm)
- Marcaj transversal "Traseu sugerat pentru biciclete"

REPRODUCEREA INTEGRALĂ SAU PARȚIALĂ A ACESTUI DOCUMENT, PRECUM ȘI TRANSMITEREA DATELOR INCLUSE ÎN ACESTEA ESTE PERMISĂ NUMAI ÎN CONDIȚIILE STIPULATE ÎN CONTRACT. UTILIZAREA EXTRA-CONTRACTUALĂ A NECESITĂ ACORDUL SCRIS AL PROIECTANTULUI GENERAL (RESPECTIV S.C. FIP CONSULTING S.R.L.) ORICE MODIFICARE FĂRĂ ACORDUL SCRIS AL PROIECTANTULUI NU ESTE PERMISĂ.

VERIFICATOR / EXPERT	NUME	SEMNĂTURA	CERINȚA	REFERAT NR. / EXPERTIZA DATE
FIP CONSULTING BRAND OPPORTUNITIES			EDITIE: 01	BENEFICIAR: MUNICIPIUL TÂRGOVIȘTE
Strada Clujenilor Utilitarii nr. 20   etaj 4   sector 3   București 1409889/2020			REVIZIE: 00	Adresa: Str. Revoluției nr. 1-3, 130011
SPECIFICAȚIA:	NUME:	SEMNĂTURA:	SCARA: 1:500	TITLU PROIECT: "Susținerea intermodalității și transportului alternativ în Municipiul Târgoviște"
MANAGER PROIECT:	ing. Bogdan DOGARIU		PROIECTAT:	ing. Bogdan DOGARIU
DESENAT:	ing. Ionuț OPREA		DATA: 2023	TITLU PLANȘA: Plan de situație str. Constantin Brâncoveanu
				FAZA: DTAC/PTE
				Planșa Nr: PS.11.8





Înc. Sârșit proiect  
12. A)7. AX-Calea Campulung  
Lungi Lungime = 1834.44m



- LEGENDĂ**
- Limite zone cadastrate proiect
  - Axă drum
  - Parte carosabilă existentă (nu se intervine)
  - Trotuare proiectate
  - Piste biciclete proiectate
  - Spațiu verde existent
  - Borduri de încadrare parte carosabilă 50x20x25 cm - existente
  - Borduri de încadrare piste/trotuare 50x10x15cm - proiectate
  - Marcaj continuu separare trotuare - piste biciclete (se execută alb)
  - Zone de traversare a părții carosabile de pistele de biciclete
  - Separator piste biciclete - fluxuri trafi rutier, 80x20x13 (cm)
  - Marcaj transversal "Traseu sugerat pentru biciclete"

© COPYRIGHT  
REPRODUCEREA ÎNTEGRALĂ SAU PARȚIALĂ A ACESTUI DOCUMENT, PRECUM ȘI TRANSMITEREA DATELOR INCLUSE ÎN ACESTEA ESTE PERMISĂ NUMAI ÎN CONDIȚIILE STIPULATE ÎN CONTRACT. UTILIZAREA EXTRA-CONTRACTUALĂ NECESITĂ ACORDUL SCRIS AL PROPRIETARULUI GENERAL (RESPECTIV S.C. FIP CONSULTING S.R.L.) ORICE MODIFICARE FĂRĂ ACORDUL SCRIS AL PROPRIETARULUI NU ESTE PERMISĂ.

VERIFICATOR / EXPERT	NUME	SEMNĂTURA	CERINȚA	REFERAT NR. / EXPERTIZA	PR.NR.:
<p>FIP CONSULTING LIMITED LIABILITY COMPANY strada Cluceru Udincari   nr. 20   etaj 4   sector 3   Bucuresti 1409589/2020</p>			EDITIE: 01 REVIZIE: 00	BENEFICIAR: MUNICIPIUL TÂRGOVIȘTE Adresa: Str. Revoluției nr. 1-3, 130011	PR.NR.: 93/2022
SPECIFICAȚIA:	NUME:	SEMNĂTURA:	SCARA:	TITLU PROIECT:	FAZA:
MANAGER PROIECT:	ing. Bogdan DOGARIU		1:500	"Susținerea intermodalității și transportului alternativ în Municipiul Târgoviște"	DTAC/PTE
PROIECTAT:	ing. Bogdan DOGARIU		DATA:	TITLU PLANȘA:	Planșa Nr.:
DESENAT:	ing. Ionuț OPREA		2023	Plan de situație strada Crângului	PS.12.1





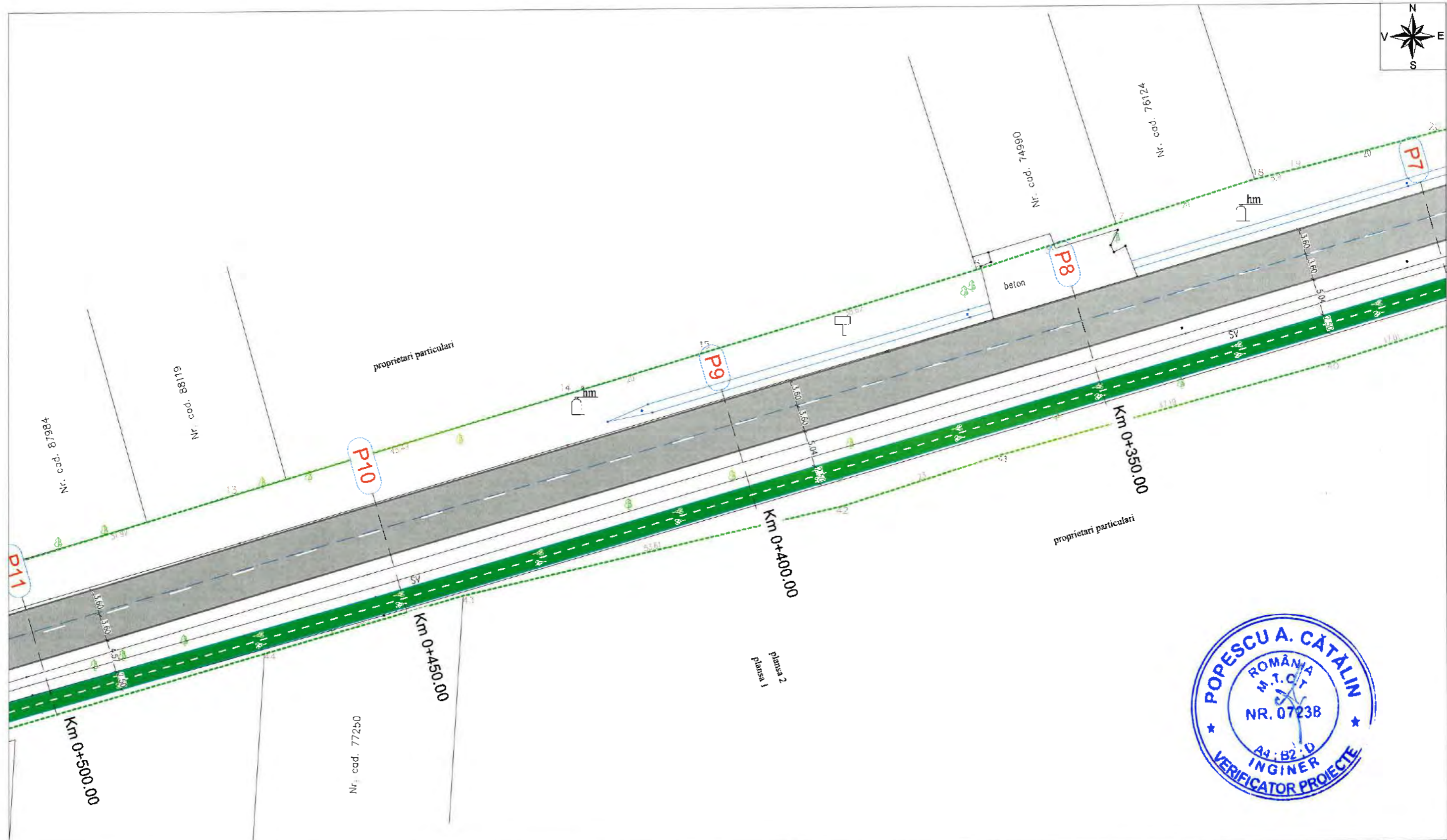
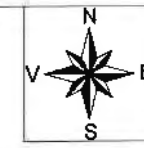
**LEGENDĂ**

- Limite zone cadastrale proiect
- Axă drum
- Parte carosabilă existentă (nu se intervine)
- Trotuare proiectate
- Piste biciclete proiectate
- Spațiu verde existent
- Borduri de încadrare parte carosabilă 50x20x25 cm - existente
- Borduri de încadrare piste/trotuare 50x10x15cm - proiectate
- Marcaj continuu separare trotuare - piste biciclete (se execută a/b)
- Zone de traversare a părții carosabile de piste de biciclete
- Separator piste biciclete - fluxuri trafi rutier, 80x20x13 (cm)
- Marcaj transversal "Traseu sugerat pentru biciclete"

© COPYRIGHT  
 REPRODUCEREA ÎN TOTALITATE SAU PARȚIALĂ A ACESTUI DOCUMENT, PRECUM ȘI TRANSMITEREA DATELOR INCLUSE ÎN ACESTEA ESTE PERMISĂ NUMAI ÎN CONDIȚIILE STIPULATE ÎN CONTRACT. UTILIZAREA EXTRA-CONTRACTUALĂ NECESITĂ ACORDUL SCRIS AL PROIECTANTULUI GENERAL (RESPECTIV S.C. FIP CONSULTING S.R.L.) ORICE MODIFICARE FĂRĂ ACORDUL SCRIS AL PROIECTANTULUI NU ESTE PERMISĂ.

VERIFICATOR / EXPERT	NUME	SEMNĂTURA	CERINȚA	REFERAT NR. / EXPERTIZA DIN DATA
 <small>strada Clucerii Udriceni   nr. 20   etaj 4   sector 3   București                      J409995/2020</small>			EDITIE: 01 REVIZIE: 00	BENEFICIAR: MUNICIPIUL TÂRGOVIȘTE Adresa: Str. Revoluției nr. 1-3, 13001 PR.NR.: 93/2022
SPECIFICAȚIA:	NUME:	SEMNĂTURA:	SCARA: 1:500	TITLU PROIECT: "Susținerea intermodalității și transportului alternativ în Municipiul Târgoviște"
MANAGER PROIECT:	ing. Bogdan DOGARIU		DATA: 2023	FAZA: DTAC/PTE
PROIECTAT:	ing. Bogdan DOGARIU			Planșa Nr. PS.12.2
DESENAT:	ing. Ionuț OPREA			





© COPYRIGHT  
 REPRODUCEREA ÎNTEGRALĂ SAU PARȚIALĂ A ACESTUI DOCUMENT, PRECUM ȘI TRANSMITEREA DATELOR INCLUSE ÎN ACESTEA LȘTE PERMISĂ NUMAI ÎN CONDIȚIILE STIPULATE ÎN CONTRACT. UTILIZAREA EXTRA-CONTRACTUALĂ NECESITĂ ACORDUL SCRIS AL PROIECTANTULUI GENERAL (RESPECTIV S.C. FIP CONSULTING S.R.L.) ORICE MODIFICARE FĂRĂ ACORDUL SCRIS AL PROIECTANTULUI NU ESTE PERMISĂ

VERIFICATOR / EXPERT	NUME	SEMNĂTURA	CERINȚA	REFERAT NR. / EXPERTIZA DIN DATA
<small>FIP CONSULTING                      (INGINERII ȘI ARHITECTII)                      strada Cluzeni Udricani   nr. 20   etaj 4   sector 3   București                      J4099892020</small>				EDITIE: 01 REVIZIE: 00 SCARA: 1:500 DATA: 2023
BENEFICIAR: MUNICIPIUL TÂRGOVIȘTE Adresa: Str. Revoluției nr. 1-3, 130011				NR.: 01/2022 FAZA: DTAC/PTE
SPECIFICAȚIA: MANAGER PROIECT: PROIECTAT: DESENAT:		NUME: ing. Bogdan DOGARIU ing. Bogdan DOGARIU ing. Ionuț OPREA		SEMNĂTURA: 
TITLU PROIECT: "Susținerea intermodalității și transportului alternativ în Municipiul Târgoviște"				TITLU PLANȘA: Plan de situație strada Crângului Planșa Nr. PS.12.3







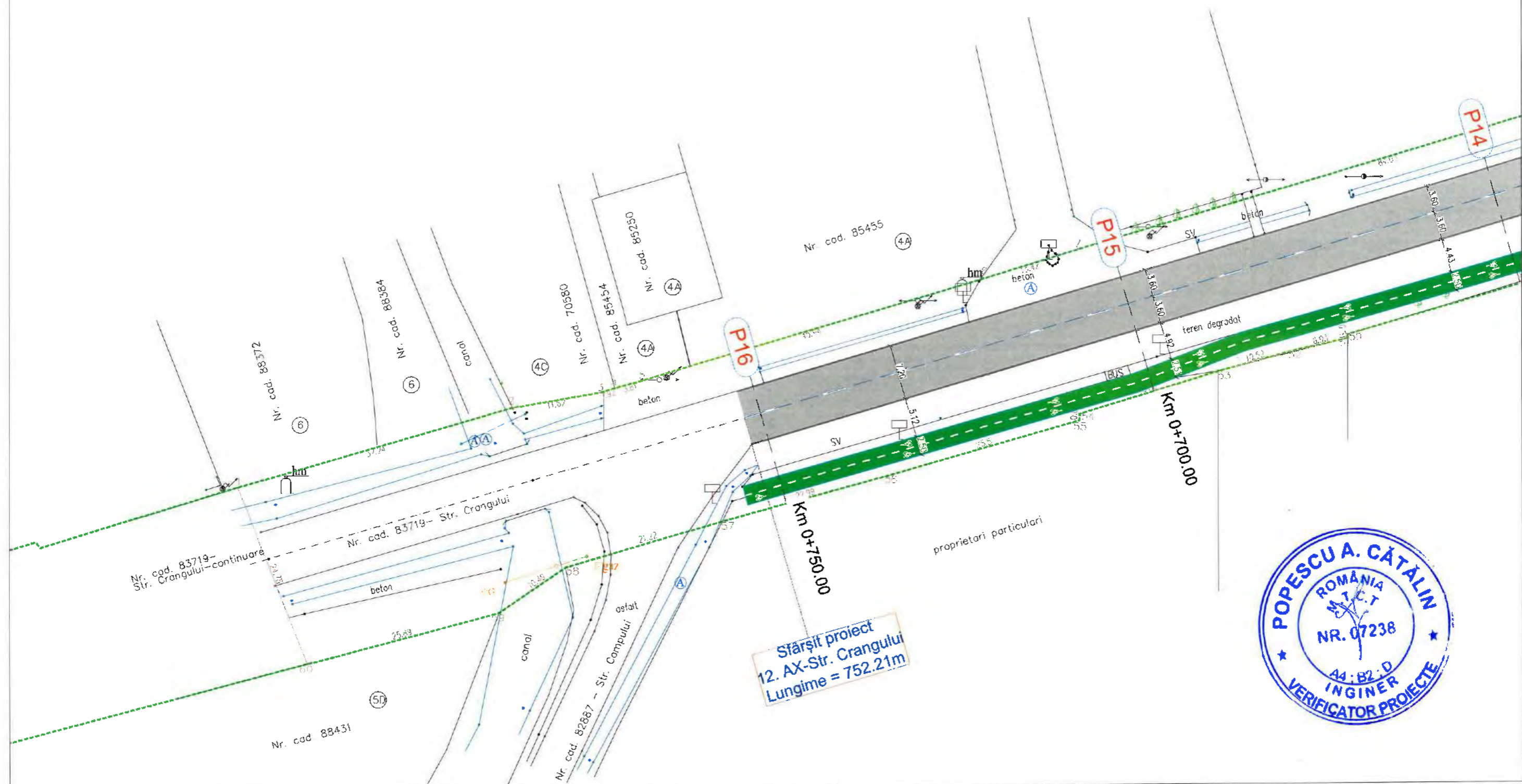
**LEGENDĂ**

- Limite zone cadastrate proiect
- Axă drum
- Parte carosabilă existentă (nu se intervine)
- Trotuare proiectate
- Piste biciclete proiectate
- Spațiu verde existent
- Borduri de încadrare parte carosabilă 50x20x25 cm - existente
- Borduri de încadrare piste/trotuare 50x10x15cm - proiectate
- Marcaj continuu separare trotuare - piste biciclete (se execută alb)
- Zone de traversare a părții carosabile de piste de biciclete
- Separator piste biciclete - fluxuri trafi rutier, 80x20x13 (cm)
- Marcaj transversal "Traseu sugerat pentru biciclete"

© COPYRIGHT  
 REPRODUCEREA INTEGRALĂ SAU PARȚIALĂ A ACESTUI DOCUMENT, PRECUM ȘI TRANSMITEREA DATELOR INCLUSE ÎN ACESTEA ESTE PERMISĂ NUMAI ÎN CONDIȚIILE STIPULATE ÎN CONTRACT. UTILIZAREA EXTRA-CONTRACTUALĂ NECESITĂ ACORDUL SCRIS AL PROIECTANTULUI GENERAL (RESPECTIV S.C. FIP CONSULTING S.R.L.) ORICE MODIFICARE FĂRĂ ACORDUL SCRIS AL PROIECTANTULUI NU ESTE PERMISĂ

VERIFICATOR / EXPERT	NUME	SEMNĂTURA	CERINȚA	REFERAT NR. / EXPERTIZĂ	DATA
FIP CONSULTING <small>UNIFIC OPORTUNITAT</small> <small>strada Clujului, Urmuzari   nr. 20   etaj 4   sector 3   Bucuresti</small> <small>J405969/2020</small>			EDITIE: 01  REVIZIE: 00	BENEFICIAR: MUNICIPIUL TÂRGOVIȘTE  Adresa: Str. Revoluției nr. 1-3, 130011	PR.NR.: 93/2022
SPECIFICAȚIA:	NUME:	SEMNĂTURA:	SCARA:	TITLU PROIECT:	FAZA:
MANAGER PROIECT:	ing. Bogdan DOGARIU		1:500	"Susținerea intermodalității și transportului alternativ în Municipiul Târgoviște"	DTAC/PTE
PROIECTAT:	ing. Bogdan DOGARIU		DATA:	TITLU PLANSĂ:	Planșa Nr:
DESENAT:	ing. Ionuț OPREA		2023	Plan de situație strada Crângului	PS.12.4





**Stârșit proiect**  
**12. AX-Str. Crangului**  
**Lungime = 752.21m**



**LEGENDĂ**

- Limite zone cadastrate proiect
- Axă drum
- Parte carosabilă existentă (nu se intervine)
- Trotuare proiectate
- Piste biciclete proiectate
- Spațiu verde existent
- Borduri de încadrare parte carosabilă 50x20x25 cm - existente
- Borduri de încadrare piste/trotuare 50x10x15cm - proiectate
- Marcaj continuu separare trotuare - piste biciclete (se execută alb)
- Zone de traversare a părții carosabile de pistele de biciclete
- Separator piste biciclete - fluxuri trafi rutier, 80x20x13 (cm)
- Marcaj transversal "Traseu sugerat pentru biciclete"













© COPYRIGHT  
 REPRODUCEREA ÎN TREGĂRI SAU PARȚIALĂ A ACESTUI DOCUMENT, PRECUM ȘI TRANSMITEREA DATEI OR ÎNCLUSE ÎN ACESTEA ESTE PERMISĂ NUMAI ÎN CONDIȚIILE STIPULATE ÎN CONTRACT. UTILIZAREA EXTRA-CONTRACTUALĂ NECESITĂ ACORDUL SCRIS AL PROIECTANTULUI GENERAL (RESPECTIV S.C. FIP CONSULTING S.R.L.) ORICE MODIFICARE FĂRĂ ACORDUL SCRIS AL PROIECTANTULUI NU ESTE PERMISĂ.

VERIFICATOR / EXPERT	NUME	SEMNĂTURA	CERINȚĂ	REFERAT NR. / EXPERTIZĂ
 <small>strada Clujului nr. 20   etaj 4   sector 3   București 4099832022</small>			EDITIE: 01 REVIZIE: 00	BENEFICIAR: MUNICIPIUL TÂRGOVIȘTE Adresa: Str. Revoluției nr. 1-3, 130011
SPECIFICAȚIA:	NUME:	SEMNĂTURA:	SCARA: 1:500	TITLU PROIECT: "Susținerea intermodalității și transportului alternativ în Municipiul Târgoviște"
MANAGER PROIECT:	ing. Bogdan DOGARIU		DATA: 2023	FAZA: DTAC/PTE
PROIECTAT:	ing. Bogdan DOGARIU			Planșa Nr: PS.12.5
DESENAT:	ing. Ionuț OPREA			





**LEGENDĂ**

-  Limite zone cadastrate proiect
-  Axă stradă
-  Parte carosabilă existentă (nu se intervine)
-  Trotuare proiectate
-  Piste biciclete proiectate
-  Spațiu verde existent
-  Borduri de încadrare parte carosabilă 50x20x25 cm - existente
-  Borduri de încadrare piste/trotuare 50x10x15cm - proiectate
-  Marcaj continuu separare trotuare - piste biciclete (se execută alb)
-  Zone de traversare a părții carosabile de piste de biciclete
-  Separator piste biciclete - fluxuri trafi rutier, 80x20x13 (cm)
-  Marcaj transversal "Traseu sugerat pentru biciclete"



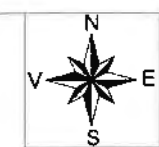
Bandă de circulație rezervată transportului public în comun și bicicletelor

© COPYRIGHT  
REPRODUCEREA INTEGRALĂ SAU PARȚIALĂ A ACESTUI DOCUMENT, PRECUM ȘI TRANSMITEREA DATELOR INCLUSE ÎN ACESTEA ESTE PERMISĂ NUMAI ÎN CONDIȚIILE STIPULATE ÎN CONTRACT. UTILIZAREA EXTRA-CONTRACTUALĂ NECESITĂ ACORDUL SCRIS AL PROIECTANTULUI GENERAL (RESPECTIV S.C. FIP CONSULTING S.R.L.) ORICE MODIFICARE FĂRĂ ACORDUL SCRIS AL PROIECTANTULUI NU ESTE PERMISĂ.

VERIFICATOR / EXPERT	NUME	SEMNĂTURA	CERINȚA	REFERAT NR. / EXPERTIZA	DATA
 <small>strada Chakeru Udriceni   nr. 20   etaj 4   sector 3   București 409889/2020</small>	EDITIE:		01	BENEFICIAR:	
	REVIZIE:		00	MUNICIPIUL TÂRGOVIȘTE	PR.NR.: 93/2022
SPECIFICAȚIA:	NUME:	SEMNĂTURA:	SCARA:	TITLU PROIECT:	FAZA
MANAGER PROIECT:	ing. Bogdan DOGARIU		1:500	"Susținerea intermodalității și transportului alternativ în Municipiul Târgoviște"	DTAC/PTE
PROIECTAT:	ing. Bogdan DOGARIU		DATA:	TITLU PLANSA:	Planșa Nr. PS.13.1
DESENAT:	ing. Ionuț OPREA		2023	Plan de situație strada Gării	







- LEGENDĂ**
- Limite zone cadastrate proiect
  - Axă stradă
  - Parte carosabilă existentă (nu se intervine)
  - Trotuare proiectate
  - Piste biciclete proiectate
  - Spațiu verde existent
  - Borduri de încadrare parte carosabilă 50x20x25 cm - existente
  - Borduri de încadrare piste/trotuare 50x10x15cm - proiectate
  - Marcaj continuu separare trotuare - piste biciclete (se execută alb)
  - Zone de traversare a părții carosabile de pistele de biciclete
  - Separator piste biciclete - fluxuri trafi rutier, 80x20x13 (cm)
  - Marcaj transversal "Traseu sugerat pentru biciclete"

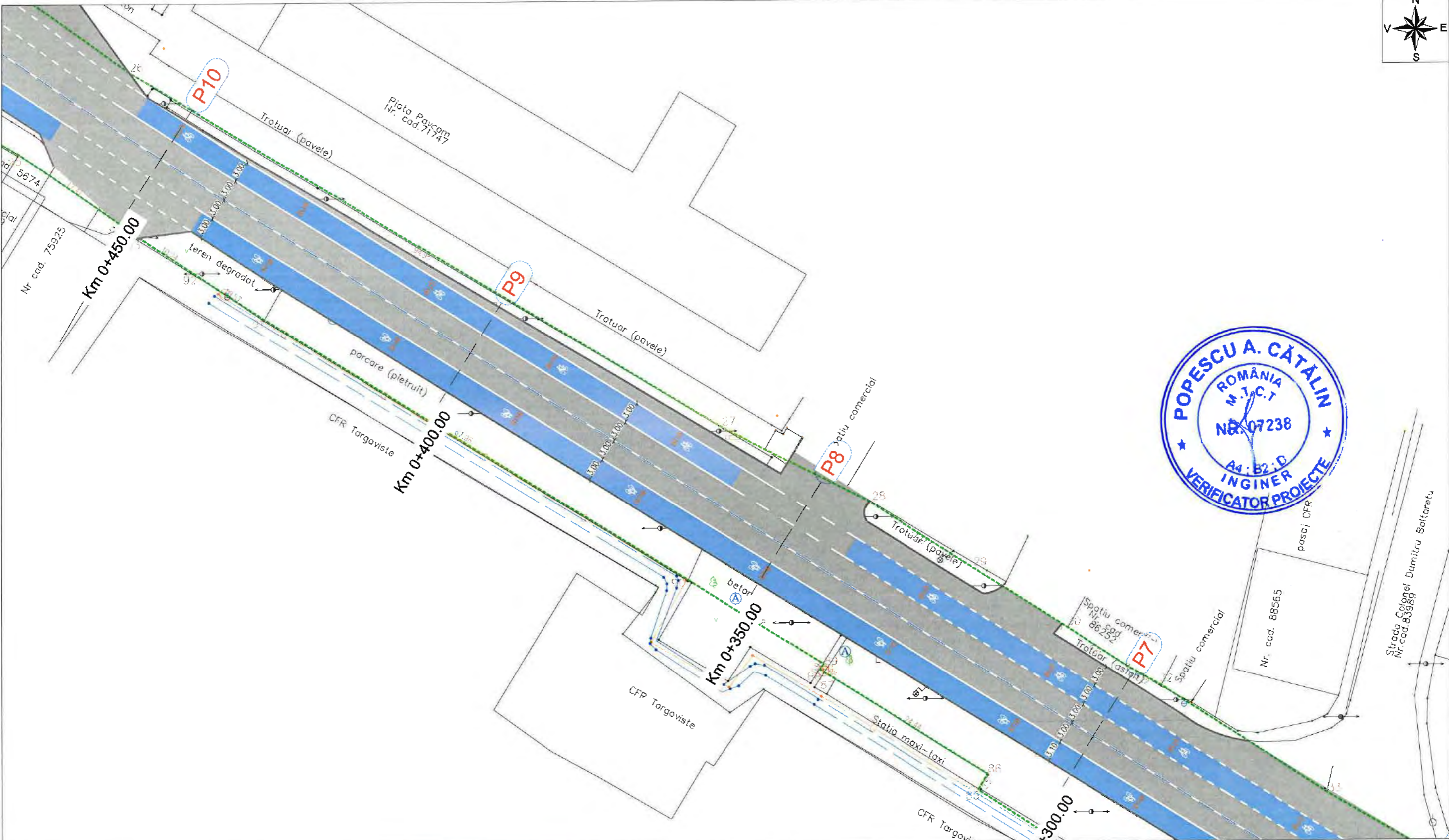
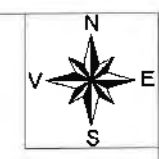


Bandă de circulație rezervată transportului public în comun și bicicletelor

REPRODUCEREA INTEGRALĂ SAU PARȚIALĂ A ACESTUI DOCUMENT, PRECUM ȘI TRANSMITEREA DATELOR INCLUSE ÎN ACESTEA ESTE PERMISĂ NUMAI ÎN CONDIȚIILE STIPULATE ÎN CONTRACT. UTILIZAREA EXTRA-CONTRACTUALĂ NECESITĂ ACORDUL SCRIS AL PROIECTANTULUI GENERAL (RESPECTIV S.C. FIP CONSULTING S.R.L.) ORICE MODIFICARE FĂRĂ ACORDUL SCRIS AL PROIECTANTULUI NU ESTE PERMISĂ.

VERIFICATOR / EXPERT	NUME	SEMNĂTURA	CERINȚĂ	REFERAT NR. / EXPERTIZA DIN DATA
FIP CONSULTING UNIVERS OPERANTES strada Cluceru Udnicani   nr. 20   etaj 4   sector 3   București 1405669/2020			EDITIE: 01 REVIZIE: 00	BENEFICIAR: MUNICIPIUL TÂRGOVIȘTE Adresa: Str. Revoluției nr. 1-3, 130011 TITLU PROIECT: "Susținerea înlemodalități și transportului alternativ în Municipiul Târgoviște"
			SCARA: 1:500	FAZA: DTAC/PTE
			DATA: 2023	Planșa Nr: PS.13.3





- LEGENDĂ**
- Limite zone cadastrate proiect
  - Axă stradă
  - Parte carosabilă existentă (nu se intervine)
  - Trotuare proiectate
  - Piste biciclete proiectate
  - Spațiu verde existent
  - Borduri de încadrare parte carosabilă 50x20x25 cm - existente
  - Borduri de încadrare piste/trotuare 50x10x15cm - proiectate
  - Marcaj continuu separare trotuare - piste biciclete (se execută alb)
  - Zone de traversare a părții carosabile de piste de biciclete
  - Separator piste biciclete - fluxuri trafi rutier, 80x20x13 (cm)
  - Marcaj transversal "Traseu sugerat pentru biciclete"

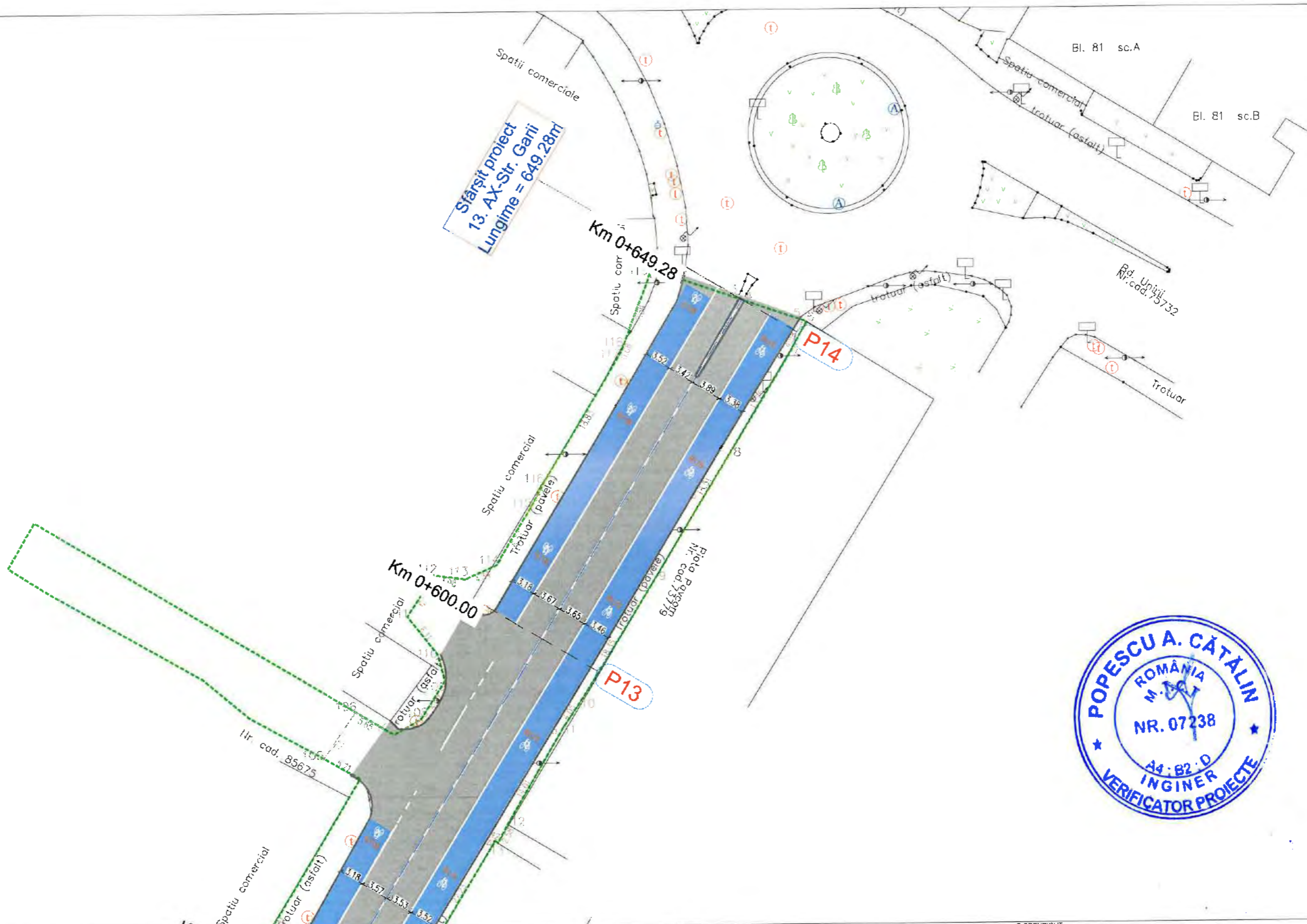
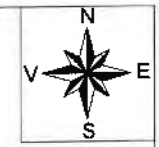


Bandă de circulație rezervată transportului public în comun și bicicletelor

REPRODUCEREA INTEGRALĂ SAU PARȚIALĂ A ACESTUI DOCUMENT, PRECUM ȘI TRANSMITEREA DATELOR INCLUSE ÎN ACESTEA LĂȘTE PERMISĂ NUMAI ÎN CONDIȚIILE STIPULATE ÎN CONTRACT. UTILIZAREA EXTRA-CONTRACTUALĂ NECESITĂ ACORDUL SCRIS AL PROIECTANTULUI GENERAL (RESPECTIV S.C. FIP CONSULTING S.R.L.) ORICE MODIFICARE FĂRĂ ACORDUL SCRIS AL PROIECTANTULUI NU ESTE PERMISĂ.

VERIFICATOR / EXPERT	NUME	SEMĂNĂTURA	CERINȚA	REFERAT NR. / EXPERTIZA	DATA
 <small>strada Cluceru, Udricani   nr. 20   etaj 4   sector 3   București 1409989/2020</small>			EDITIE: 01  REVIZIE: 00	BENEFICIAR: MUNICIPIUL TÂRGOVIȘTE  Adresa: Str. Revoluției nr. 1-3, 130011	Nr.NR.: 93/2022
SPECIFICAȚIA:	NUME:	SEMĂNĂTURA:	SCARA:	TITLU PROIECT:	FAZA:
MANAGER PROIECT:	ing. Bogdan DOGARIU		1:500	"Susținerea intermodalității și transportului alternativ în Municipiul Târgoviște"	DTAC/PTE
PROIECTAT:	ing. Bogdan DOGARIU		DATA:	TITLU PLANȘA:	Planșa Nr:
DESENAT:	ing. Ionuț OPREA		2023	Plan de situație strada Gării	PS.13.4





**LEGENDĂ**

- Limite zone cadastrate proiect
- Axă stradă
- Parte carosabilă existentă (nu se intervine)
- Trotuare proiectate
- Piste biciclete proiectate
- Spațiu verde existent
- Borduri de încadrare parte carosabilă 50x20x25 cm - existente
- Borduri de încadrare piste/trotuare 50x10x15cm - proiectate
- Marcaj continuu separare trotuare - piste biciclete (se execută alb)
- Zone de traversare a părții carosabile de pistele de biciclete
- Separator piste biciclete - fluxuri trafi rutier, 80x20x13 (cm)
- Marcaj transversal "Traseu sugerat pentru biciclete"



Bandă de circulație rezervată transportului public în comun și bicicletelor

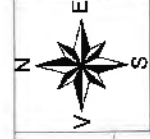
© COPYRIGHT  
REPRODUCEREA INTEGRALĂ SAU PARȚIALĂ A ACESTUI DOCUMENT, PRECUM ȘI TRANSMITEREA DATELOR INCLUSE ÎN ACESTEA ESTE PERMISĂ NUMAI ÎN CONDIȚIILE STIPULATE ÎN CONTRACT. UTILIZAREA EXTRA-CONTRACTUALĂ NECESITĂ ACORDUL SCRIS AL PROIECTANTULUI GENERAL (RESPECTIV S.C. FIP CONSULTING S.R.L.) ORICE MODIFICARE FĂRĂ ACORDUL SCRIS AL PROIECTANTULUI NU ESTE PERMISĂ.

VERIFICATOR / EXPERT	NUME	SEMNĂTURA	CERINȚA	REFERAT NR. / EXPERTIZA DIN DATA
			EDITIE: 01 REVIZIE: 00	BENEFICIAR: MUNICIPIUL TÂRGOVIȘTE Adresa: Str. Revoluției nr. 1-3, 130011
strada Cheneru Ulițkani   nr. 20   etaj 4   sector 3   Buzuregh (405683202)			SCARA: 1:500 DATA: 2023	PR.NR.: 93/2022 FAZA: DTAC/PTE Planșa Nr.: PS.13.5
SPECIFICAȚIA:	NUME:	SEMNĂTURA:		
MANAGER PROIECT:	ing. Bogdan DOGARIU			
PROIECTAT:	ing. Bogdan DOGARIU			
DESENAT:	ing. Ionuț OPREA			









© COPYRIGHT  
 REPRODUCEREA INTEGRALĂ SAU PARȚIALĂ A ACESTUI DOCUMENT, PRECUM ȘI TRANSMITEREA SAU PUBLICAREA ÎN ORICE MEDIUM, FĂRĂ CONȘTIINȚĂ ÎN CONTRACT, UTILIZAREA EXTRA-CONTRACTUALĂ NECESSITĂ ACORDUL SCRIS AL PROPRIETĂRII GENERALE (RESPECTIV S.C. FIP CONSULTING S.R.L.) CARICE MODIFICARE FĂRĂ ACORDUL SCRIS AL PROPRIETĂRII NU ESTE PERMISĂ.

Nr.cad. 84244

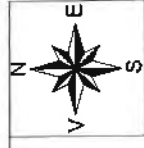
**LEGENDĂ**

- Limite zone cadastrate proiect
- Axă drum
- Parte carosabilă existentă (nu se intervine)
- Trotuare proiectate
- Piste biciclete proiectate
- Spațiu verde existent
- Borduri de încadrare parte carosabilă 50x20x25 cm - existente
- Borduri de încadrare piste/trotuare 50x10x15cm - proiectate
- Marcaj continuu separare trotuare - piste biciclete (se execută alt)
- Zone de traversare a părții carosabile de piste de biciclete
- Separator piste biciclete - fluxuri trafic rutier, 80x20x13 (cm)
- Marcaj transversal "Traseu sugerat pentru biciclete"



VERIFICATOR / EXPERT	NUME	SEMNĂTURA	CERINȚA	REFERAT NR. / EXPERTEZA
FIP CONSULTING UNICAT OPERATIVES				
strada Clujului nr. 20   etaj 4   sector 3   București 406802020				
SPECIFICATIA:	NUME:	SEMNĂTURA:	EDITIE:	BENEFICIAR:
MANAGER PROIECT:	ing. Bogdan DOGARIU		01	MUNICIPIUL TÂRGOVISTE
PROIECTAT:	ing. Bogdan DOGARIU		REVIZIE:	Adresă:
DESESTAT:	ing. Ionuț OPREA		00	Str. Revoluției nr. 1-3, 130011
			SCARA:	TITLU PROIECT:
			1:500	"Sustinerea intermodalității și transportului alternativ în Municipiul Târgoviste"
			DATA:	TITLU PLANȘA:
			2023	Plan de situație strada Lt. Stancu Ion
				PR.NR.: 93/2022
				FAZA: DTAC/PTE
				Planșa Nr. PS.14.2






- LEGENDĂ**
- Limite zone cadastrat proiect
  - Axă drum
  - Parte carosabilă existentă (nu se intervine)
  - Trotuar proiectate
  - Piste biciclete proiectate
  - Spațiu verde existent
  - Borduri de încadrare parte carosabilă 50x20x25 cm - existente
  - Borduri de încadrare piste/trotuare 50x10x15cm - proiectate
  - Marcaj continuu separare trotuare - piste biciclete (se execută alb)
  - Zone de traversare a părții carosabile de pistele de biciclete
  - Separator piste biciclete - fluxuri trafir rutier, 80x20x13 (cm)
  - Marcaj transversal "Traseu sugerat pentru biciclete"

© COPYRIGHT  
 REPRODUCEREA ÎNTEGRALĂ SAU PARȚIALĂ A ACESTUI DOCUMENT, PRECUM ȘI TRANSMITEREA SAU UTILIZAREA ÎN ALT scop, FĂRĂ ACORDUL SCRIȘ AL SOCIETĂȚII DE PROIECTARE, SUNT INTERZICUTE. REPRODUCEREA ÎN PARȚIALĂ SAU ÎNTEGRALĂ A ACESTUI DOCUMENT, PRECUM ȘI TRANSMITEREA SAU UTILIZAREA ÎN ALT scop, FĂRĂ ACORDUL SCRIȘ AL SOCIETĂȚII DE PROIECTARE, SUNT INTERZICUTE.

VERIFICATOR / EXPERT NUME	SEMNĂTURA	CERINȚA	REFERAT NR. / EXPERTIZĂ
RFP CONSULTING strada Clărușu Micului (nr. 20) etaj 4   sector 3   București 400960200			
SPECIFICAȚIA:	NUME:	EDITIE:	BENEFICIAR:
MANAGER PROIECT:	ing. Bogdan DOGARIU	01	MUNICIPIUL TÂRGOVIȘTE
PROIECTAT:	ing. Bogdan DOGARIU	REVIZIE:	Adresa:
DESENAT:	ing. Ionuț OPREA	00	Sr. Revoluției nr. 1-3, 130011
		SCARA:	TITLU PROIECT:
		1:500	"Susținerea intermodalității și transportului alternativ în Municipiul Târgoviște"
		DATA:	TITLU PLANȘA:
		2023	Plan de situație strada Lt. Stancu Ion
			FAZA:
			DTAC/PTE
			Planșa Nr.
			PS.14.3











**LEGENDĂ**

- Limite zone cadastrate proiect
- Axă drum
- Parte carosabilă existentă (nu se intervine)
- Trotuare proiectate
- Piste biciclete proiectate
- Spațiu verde existent
- Borduri de încadrare parte carosabilă 50x20x25 cm - existente
- Borduri de încadrare piste/trotuare 50x10x15cm - proiectate
- Marcaj continuu separare trotuare - piste biciclete (se execută alb)
- Zone de traversare a părții carosabile de pistele de biciclete
- Separator piste biciclete - fluxuri trafi rutier, 80x20x13 (cm)
- Marcaj transversal "Traseu sugerat pentru biciclete"

© COPYRIGHT  
 REPRODUCEREA INTEGRALĂ SAU PARȚIALĂ A ACESTUI DOCUMENT, PRECUM ȘI TRANSMITEREA DATELOR INCLUSE ÎN ACESTEA ESTE PERMISĂ NUMAI ÎN CONDIȚIILE STIPULATE ÎN CONTRACT. UTILIZAREA EXTRA-CONTRACTUALĂ NECESITĂ ACORDUL SCRIS AL PROIECTANTULUI GENERAL (RESPECTIV S.C. FIP CONSULTING S.R.L.) ORICĂ MODIFICARE FĂRĂ ACORDUL SCRIS AL PROIECTANTULUI NU ESTE PERMISĂ.

VERIFICATOR / EXPERT	NUME	SEMNĂTURA	CERINȚA	REFERAT NR. / EXPERTIZĂ	DATA
FIP CONSULTING <small>UNIVERSITY OF ECONOMICS AND BUSINESS</small> strada Cluzeni Udricani   nr. 20   etaj 4   sector 3   București 1409998/2020			EDITIE: 01 REVIZIE: 00	BENEFICIAR: MUNICIPIUL TÂRGOVIȘTE Adresa: Str. Revoluției nr. 1-3, 130011	PR.NR.: 93/2022
SPECIFICAȚIA:	NUME:	SEMNĂTURA:	SCARA:	TITLU PROIECT:	FAZA:
MANAGER PROIECT:	ing. Bogdan DOGARIU		1:500	"Susținerea intermodalității și transportului alternativ în Municipiul Târgoviște"	DTAC/PTE
PROIECTAT:	ing. Bogdan DOGARIU		DATA:	TITLU PLANSA:	Planșa Nr. PS.15.2
DESENAT:	ing. Ionuț OPREA		2023	Plan de situație strada Petru Cerel	





**LEGENDĂ**

- Limite zone cadastrate proiect
- Axă drum
- Parte carosabilă existentă (nu se intervine)
- Trotuare proiectate
- Piste biciclete proiectate
- Spațiu verde existent
- Borduri de încadrare parte carosabilă 50x20x25 cm - existente
- Borduri de încadrare piste/trotuare 50x10x15cm - proiectate
- Marcaj continuu separare trotuare - piste biciclete (se execută a/b)
- Zone de traversare a părții carosabile de pistele de biciclete
- Separator piste biciclete - fluxuri trafi rutier, 80x20x13 (cm)
- Marcaj transversal "Traseu sugerat pentru biciclete"

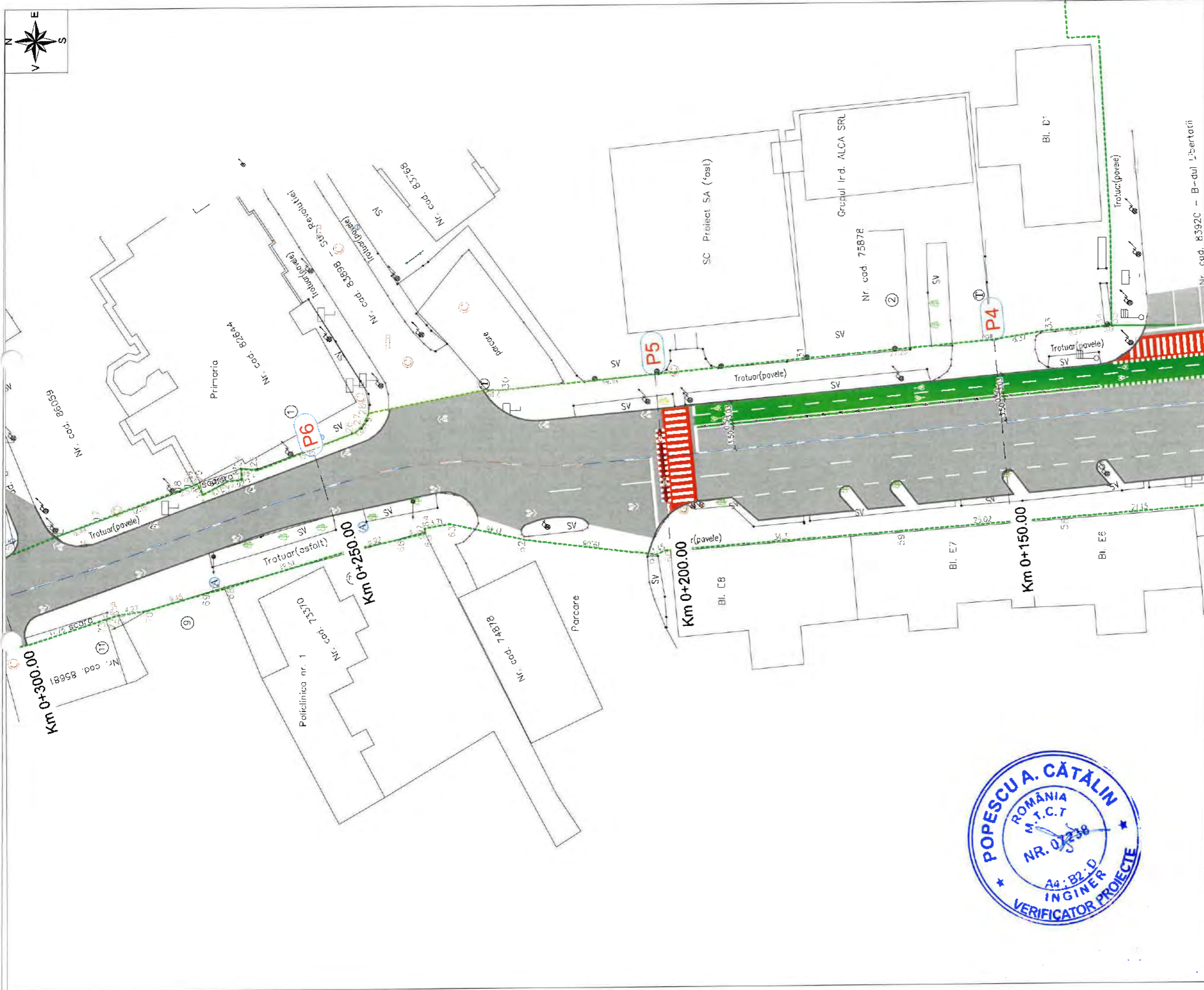
© COPYRIGHT  
 REPRODUCEREA ÎNTEGRALĂ SAU PARȚIALĂ A ACESTUI DOCUMENT, PREȚIM ȘI TRANSMITEREA DATELOR INCLUSE ÎN ACEȘTEA ESTE PERMISĂ NUMAI ÎN CONDIȚIILE STIPULATE ÎN CONTRACT. UTILIZAREA EXTRA-CONTRACTUALĂ NECESITĂ ACORDUL SCRIS AL PROIECTANTULUI GENERAL (RESPECTIV S.C. FIP CONSULTING S.R.L.) ORICE MODIFICARE FĂRĂ ACORDUL SCRIS AL PROIECTANTULUI NU ESTE PERMISĂ.

VERIFICATOR / EXPERT	NUME	SEMNĂTURA	CERINȚA	REFERAT NR. / EXPERTIZA DIN DATA
FIP CONSULTING <small>100000 OPORUNITIES</small> <small>strada Cluceru Lidrican   nr. 20   etaj 4   sector 3   București</small> <small>J409999/2020</small>			EDITIE: 01 REVIZIE: 00	BENEFICIAR: MUNICIPIUL TÂRGOVIȘTE Adresa: Str. Revoluției nr. 1-3, 130011 Nr. NR.: 93/2022
SPECIFICAȚIA:	NUME:	SEMNĂTURA:	SCARA:	TITLU PROIECT:
MANAGER PROIECT:	ing. Bogdan DOGARIU		1:500	"Susținerea intermodalității și transportului alternativ în Municipiul Târgoviște"
PROIECTAT:	ing. Bogdan DOGARIU		DATA:	FAZA:
DESENAT:	ing. Ionuț OPREA		2023	DTAC/PTE
				TITLU PLANȘA: Plan de situație strada Petru Cercel Planșa Nr.: PS.15.3









Nr. cad. 83920 - B-dul Libertatii

REPRODUCEREA INTEGRALA SAU PARTIALA A ACESTUI DOCUMENT, PRECUM SI TRANSFERAREA DATELOR INCLUSE IN ACESTEA ESTE PERMISA NUMAI IN CONDITIILE STIPULATE IN CONTRACTUL UTILIZAREA EXTRA-CONTRACTUALA, NECESITA ACORDUL SCRIS AL PROIECTANTULUI SI AL PROPRIETARILOR IMOBILITATII. ORICE MODIFICARE PANA LA ACORDUL SCRIS AL PROIECTANTULUI NU ESTE PERMISA.



**LEGENDA**

	Limite zone cadastrate proiect
	Axa drum
	Parte carosabilă existentă (nu se intervine)
	Trotuare proiectate
	Piste biciclete proiectate
	Spațiu verde existent
	Borduri de încadrare parte carosabilă 50x20x25 cm - existente
	Borduri de încadrare piste/trotuare 50x10x15cm - proiectate
	Marcaj continuu separate trotuare - piste biciclete (se execută alb)
	Zone de traversare a părții carosabile de pistele de biciclete
	Separator piste biciclete - fluxuri trafic rutier, 80x20x13 (cm)
	Marcaj transversal "Traseu sugerat pentru biciclete"

VERIFICATOR / EXPERT	NUME	SEMNATURA	CERINTA	REFERAT NR. / EXPERTIZA DIN DATA

<p>PIP CONSULTING S.R.L. Strada Căminu, Urmuzari nr. 201 etaj. 11 sector 31 Bucuresti 4099807020</p>	<p>EDITIE: 01</p> <p>REVIZIE: 00</p> <p>SCARA: 1:500</p>	<p>SEMNAȚURA:</p> <p>MANAGER PROIECT: Ing. Bogdan DCGARIU</p> <p>PROIECTAT: Ing. Bogdan DCGARIU</p> <p>DESENAT: Ing. Ionuț OPREA</p>	<p>REFERAT NR. / EXPERTIZA DIN DATA</p>
--	--	--	---

<p>BENEFICIAR: MUNICIPIUL TÂRGOVIȘTE</p> <p>Adresa: Str. Revoluției nr. 1-3, 130011</p> <p>TITLU PROIECT: "Susținerea intermodalității și îmbunătățirea condițiilor de circulație în Municipiul Târgoviște"</p>	<p>PR.NR.: 93/2022</p> <p>FAZA: DTAC/PTE</p>
---	--

<p>TITLU PLANSA: Plan de situație str. Poet Grigore Alexandrescu</p> <p>DATA: 2023</p> <p>Planșa Nr.: PS.16.2</p>
---







**LEGENDA**

- Limite zone cadastrate proiect
- Parte carosabilă / zone pietonale proiectate
- Spațiu verde proiectat
- Borduri din piatră naturală 50x20x25 (cm) - proiectate
- Borduri din piatră naturală 50x10x15 (cm) - proiectate
- Rigolă prefabricată
- Axă strădă

VERIFICATOR / EXPERT	NUME	SEMNĂTURA	CERINȚA	REFERAT NR. / EXPERTIZA DATA
F.I.P. CONSULTING <small>strada Cluceru Măricani   nr. 20   etaj 4   sector 3   București J409882020</small>			EDITIE: 01  REVIZIE: 00  SCARA: 1:500  DATA: 2023	BENEFICIAR: MUNICIPIUL TÂRGOVIȘTE  Adresa: Str. Revoluției nr. 1-3, 130011  TITLU PROIECT: "Susținerea intermodalității și transportului alternativ în Municipiul Târgoviște"  TITLU PLANSA: Plan de situație străzile Revoluției și Stelea
	MANAGER PROIECT: ing. Bogdan DOGARIU  PROIECTAT: ing. Bogdan DOGARIU  DESENAT: ing. Ionuț OPREA	SEMNĂTURA:   		PR.NR.: 93/2022  FAZA: DTAC/PTE  Planșa Nr.: PS.17.1





Nr. Cad. 83381  
SC SCAPINO COM SRL



- LEGENDĂ**
- Limite zone cadastrate proiect
  - Parte carosabilă existentă
  - Parte carosabilă proiectată
  - Trotuare proiectate
  - Spațiu verde proiectat
  - Borduri prefabricate 50x20x25 (cm) - proiectate
  - Borduri prefabricate 50x10x15 (cm) - proiectate
  - Axă proiectată

REPRODUCEREA ÎN ÎNTEGRIALĂ SAU PARȚIALĂ A ACESTUI DOCUMENT, PRECUM ȘI TRANSMITEREA DATELOR INCLUSE ÎN ACEȘTEA ESTE PERMISĂ NUMAI ÎN CONDIȚIILE STIPULATE ÎN CONTRACT. UTILIZAREA EXTRA-CONTRACTUALĂ NECESITĂ ACORDUL SCRIS AL PROIECTANTULUI GENERAL (RESPECTIV S.C. FIP CONSULTING S.R.L.) ORICE MODIFICARE FĂRĂ ACORDUL SCRIS AL PROIECTANTULUI NU ESTE PERMISĂ.

VERIFICATOR / EXPERT	NUME	SEMNĂTURA	CERINȚA	REFERAT NR. / EXPERTIZA DIN
strada Cluceru Udinceni nr. 20   etaj 4   sector 3   București 06099092020			EDITIE: 01 REVIZIE: 00	BENEFICIAR: MUNICIPIUL TÂRGOVIȘTE Adresa: Str. Revoluției nr. 1-3, 130011
SPECIFICAȚIA:	NUME:	SEMNĂTURA:	SCARA: 1:500	TITLU PROIECT: "Susținerea intermodalității și transportului alternativ în Municipiul Târgoviște"
MANAGER PROIECT:	ing. Bogdan DOGARIU		DATA: 2023	FAZA: DTAC/PTE
PROIECTAT:	ing. Bogdan DOGARIU			Planșa Nr. PS.20.1
DESENAT:	ing. Ionuț OPREA			





Inceput proiect  
Lucrari de modernizare  
1. AX-Aleea Manastirea Dealu  
Km - 0+000.00

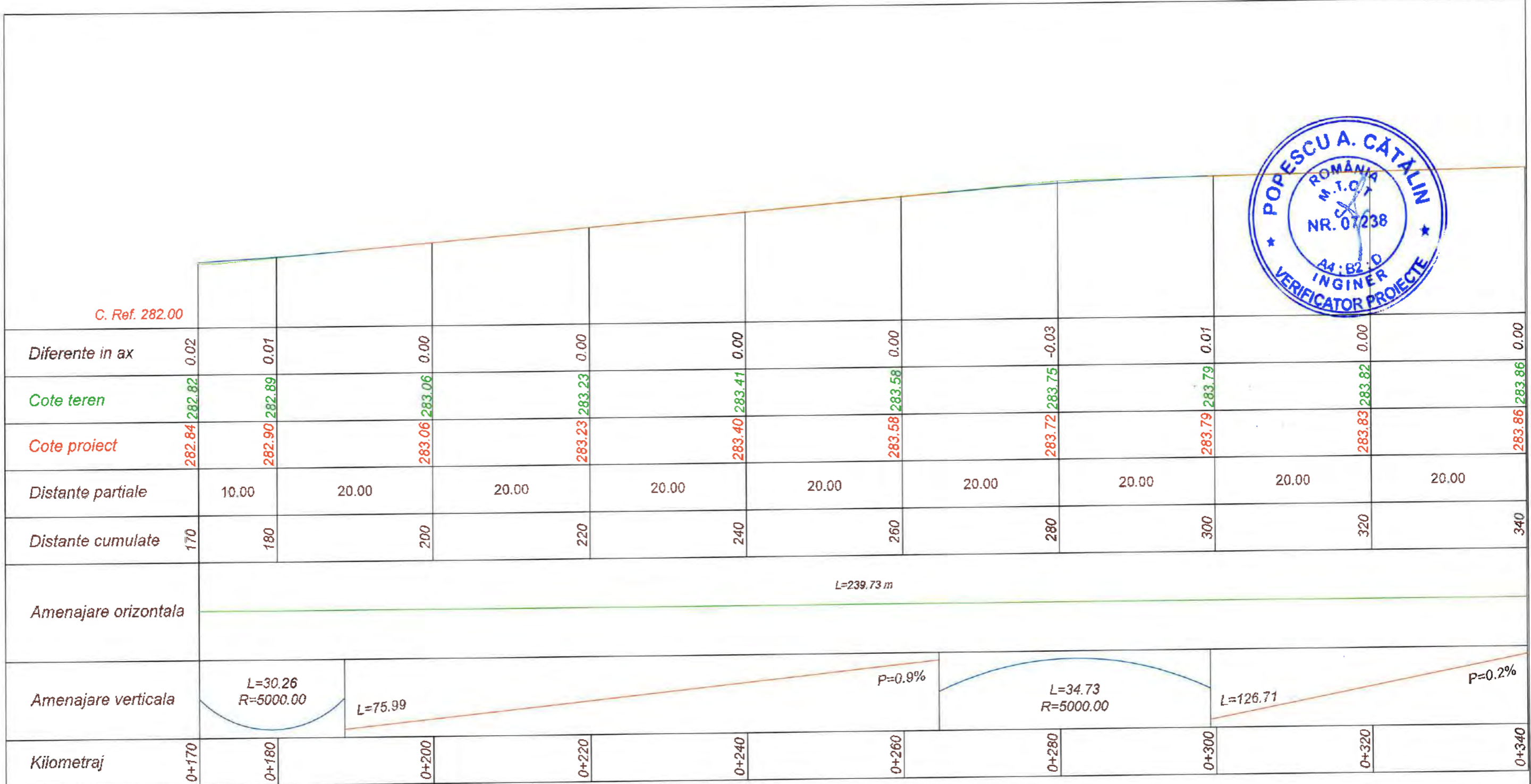
	C. Ref. 282.00									
Diferente in ax	0.00	0.12	0.07	0.00	0.00	0.03	0.01	0.00	0.00	0.02
Cote teren	283.08	282.86	282.80	282.79	282.74	282.67	282.69	282.74	282.80	282.82
Cote proiect	283.08	282.98	282.88	282.79	282.74	282.67	282.70	282.75	282.80	282.84
Distante partiale		20.00	20.00	20.00	20.00	20.00	20.00	20.00	20.00	10.00
Distante cumulate	0	20	40	60	80	100	120	140	160	170
Amenajare orizontala	L=101.50 m					L=239.73 m				
Amenajare verticala	L=37.38	P=-0.5%	L=39.91 R=15000.00	L=7.48 P=-0.2%	L=48.91 R=10000.00	L=24.62 P=0.3%	L=30.26 R=5000.00			
Kilometraj	0+000	0+020	0+040	0+060	0+080	0+100	0+120	0+140	0+160	0+170

fil longitudinal 1. AX-Aleea Manastirea Dealu -  
Km 0+000 - Km 0+170.00  
Scara 1:100/1:1000

REPRODUCEREA IN EGALĂ SAU PARTIALĂ A ACESTUI DOCUMENT, PRECUM ȘI TRANSMITEREA DATELOR INCLUSE ÎN ACESTEA ESTE PERMISĂ NUMAI ÎN CONDIȚIILE STIPULATE ÎN CONTRACT. UTILIZAREA EXTRA CONTRACTUALĂ NECESITĂ ACORDUL SCRIS AL PROIECTANTULUI GENERAL (RESPECTIV S.C. FIP CONSULTING S.R.L.) ORICE MODIFICARE FĂRĂ ACORDUL SCRIS AL PROIECTANTULUI NU ESTE PERMISĂ.

VERIFICATOR / EXPERT	NUME	SEMNĂTURA	CERINȚA	REFERAT NR. / EXPERTIZA DIN DATA
<b>S.C. FIP CONSULTING S.R.L.</b> str. Ciucaru Udricani, nr. 20, Sector 3, București proiecte@fipconsulting.ro   0729 080 014				EDITIE: 01 REVIZIE: 00
SPECIFICAȚIA: MANAGER PROIECT: PROIECTAT: DESENAT:				BENEFICIAR: MUNICIPIUL TÂRGOVIȘTE Adresa: Str. Revoluției nr. 1-3, 130011 TITLU PROIECT: "Susținerea intermodalității și transportului alternativ în Municipiul Târgoviște" TITLU PLANȘA: Lucrări de infrastructură rutieră: Profil longitudinal
	ing. Bogdan DOGARIU			Nr. proiect: 92/2022
	ing. Bogdan DOGARIU			Faza: DTAC
	ing. Ionuț OPREA			Nr. planșă: PL.01.1





Profil longitudinal 1. AX-Aleea Manastirea Dealu -  
Km 0+170 - Km 0+340.00  
Scara 1:100/1:1000

© COPYRIGHT  
REPRODUCEREA INTEGRALĂ SAU PARȚIALĂ A ACESTUI DOCUMENT, PRECIUM ȘI TRANSMITEREA DATELOR INCLUSE ÎN ACESTEA ESTE PERMISĂ NUMAI ÎN CONDIȚIILE STIPULATE ÎN CONTRACT. UTILIZAREA EXTRA-CONTRACTUALĂ NECESITĂ ACORDUL SCRIS AL PROIECTANTULUI GENERAL (RESPECTIV S.C. FIP CONSULTING S.R.L.) ORICE MODIFICARE FĂRĂ ACORDUL SCRIS AL PROIECTANTULUI NU ESTE PERMISĂ.

VERIFICATOR / EXPERT	NUME	SEMNĂTURA	CERINȚA	REFERAT NR. / EXPERTIZA DIN DATA
		<b>S.C. FIP CONSULTING S.R.L.</b> str. Cluceru Udricani, nr. 20, Sector 3, București proiecte@fipconsulting.ro   0723 080 014		EDITIE: 01 REVIZIE: 00
SPECIFICAȚIA: MANAGER PROIECT: PROIECTAT: DESENAT:		NUME: ing. Bogdan DOGARIU ing. Bogdan DOGARIU ing. Ionuț OPREA		SEMNĂTURA: 
		SCARA: 1:100 1:1000		DATA: 2023
		BENEFICIAR: MUNICIPIUL TÂRGOVIȘTE		Nr. proiect: <b>92/2022</b>
		Adresa: Str. Revoluției nr. 1-3, 130011		
		TITLU PROIECT: "Sustținerea intermodalității și transportului în Municipiul Târgoviște"		Faza: <b>DTAC</b>
		TITLU PLANȘA: Lucrări de infrastructură rutieră: Profil longitudinal		Nr. planșă: PL_01.2





C. Ref. 282.00											
Diferente in ax	0.00	0.00	0.00	-0.01	-0.01	-0.02	0.00	0.00	0.00	0.00	
Cote teren	283.86	283.89	283.93	283.96	283.99	284.04	284.00	283.97	283.94	283.92	
Cote proiect	283.86	283.89	283.93	283.96	283.99	284.02	284.00	283.97	283.94	283.92	
Distante partiale	20.00	20.00	20.00	20.00	20.00	20.00	20.00	20.00	20.00	10.00	
Distante cumulate	340	360	380	400	420	440	460	480	500	510	
Amenajare orizontala	L=239.73 m					L=317.09 m					
Amenajare verticala	L=126.71			P=0.2%			L=32.57 R=10000.00		L=189.89		P=-0.2%
Kilometraj	0+340	0+360	0+380	0+400	0+420	0+440	0+460	0+480	0+500	0+510	

fil longitudinal 1. AX-Aleea Manastirea Dealu -  
Km 0+340 - Km 0+510.00  
Scara 1:100/1:1000

REPRODUCEREA INTREGĂ SAU PARȚIALĂ A ACESTUI DOCUMENT, PRECUM ȘI TRANSMITEREA DATELOR INCLUSE ÎN ACESTEA ESTE PERMISĂ NUMAI ÎN CONDIȚIILE STIPULATE ÎN CONTRACT. UTILIZAREA EXTRA-CONTRACTUALĂ NECESITĂ ACORDUL SCRIS AL PROIECTANTULUI GENERAL (RESPECTIV S.C. FIP CONSULTING S.R.L.) ORICE MODIFICARE FĂRĂ ACORDUL SCRIS AL PROIECTANTULUI NU ESTE PERMISĂ.

VERIFICATOR / EXPERT	NUME	SEMNĂTURA	CERINȚA	REFERAT NR. / EXPERTIZA DIN DATA
		<b>S.C. FIP CONSULTING S.R.L.</b> str. Cluceru Udricarii, nr. 20, Sector 3, București proiecta@fipconsulting.ro   0729 080 014		EDITIE: 01 REVIZIE: 00
SPECIFICAȚIA: MANAGER PROIECT: PROIECTAT: DESENAT:		NUME: ing. Bogdan DOGARIU ing. Bogdan DOGARIU ing. Ionuț OPREA		SEMNĂTURA: 
		SCARA: 1:100 1:1000		DATA: 2023
		BENEFICIAR: MUNICIPIUL TÂRGOVIȘTE		Nr. proiect: <b>92/2022</b>
		Adresa: Str. Revoluției nr. 1-3, 130011		Faza: <b>DTAC</b>
		TITLU PROIECT: "Susținerea intermodalității și transportului alternativ în Municipiul Târgoviște"		Nr. planșă: PL.01.3
		TITLU PLANȘA: Lucrări de infrastructură rutieră: Profil longitudinal		







C. Ref. 282.00											
Diferente in ax	0.00	0.00	0.01	0.01	0.01	0.01	0.05	0.02	0.01	0.00	
Cote teren	283.92	283.90	283.87	283.83	283.80	283.77	283.70	283.69	283.68	283.74	
Cote proiect	283.92	283.91	283.87	283.84	283.81	283.78	283.75	283.71	283.70	283.74	
Distante partiale		20.00	20.00	20.00	20.00	20.00	20.00	20.00	20.00		
Distante cumulate		520	540	560	580	600	620	640	660		
Amenajare orizontala	L=317.09 m								L=265.86 m		
Amenajare verticala	L=189.89							P=-0.2%	L=21.63 R=5000.00	L=69.50 P=3%	
Kilometraj	0+510	0+520	0+540	0+560	0+580	0+600	0+620	0+640	0+660	0+680	

Profil longitudinal 1. AX-Aleea Manastirea Dealu -  
Km 0+510 - Km 0+680.00  
Scara 1:100/1:1000

© COPYRIGHT  
REPRODUCEREA INTEGRALĂ SAU PARȚIALĂ A ACESTUI DOCUMENT, PRECUM ȘI TRANSMITEREA DATELOR INCLUSE ÎN ACESTEA ESTE PERMISĂ NUMAI ÎN CONDIȚIILE STIPULATE ÎN CONTRACT. UTILIZAREA EXTRA-CONTRACTUALĂ NECESITĂ ACORDUL SCRIS AL PROIECTANTULUI GENERAL (RESPECTIV S.C. FIP CONSULTING S.R.L.) ORICE MODIFICARE FĂRĂ ACORDUL SCRIS AL PROIECTANTULUI NU ESTE PERMISĂ.

VERIFICATOR / EXPERT	NUME	SEMNĂTURA	CERINȚA	REFERAT NR. / EXPERTIZA DIN DATA
<b>S.C. FIP CONSULTING S.R.L.</b> str. Cluceru Udricani, nr. 20, Sector 3, București proiecte@fipconsulting.ro   0729 080 014			EDITIE: 01 REVIZIE: 00	BENEFICIAR: MUNICIPIUL TÂRGOVIȘTE Adresa: Str. Revoluției nr. 1-3, 130011 TITLU PROIECT: "Susținerea intermodalității și transportului alternativ în Municipiul Târgoviște" TITLU PLANSA: Lucrări de infrastructură rutieră: Profil longitudinal
SPECIFICAȚIA:	NUME:	SEMNĂTURA:	SCARA: 1:100 1:1000	Nr. proiect: <b>92/2022</b>
MANAGER PROIECT:	ing. Bogdan DOGARIU		DATA: 2023	Faza: <b>DTAC</b>
PROIECTAT:	ing. Bogdan DOGARIU			Nr. planșă: PL.01.4
DESENAT:	ing. Ionuț OPREA			



$p\% = 0.3\%$   
 $pe\% = 0.5\%$   
 $m = 0.257\%$   
 $R = 10000.00$   
 $L = 25.68$   
 $B = 0.01$



	0+680	0+700	0+720	0+740	0+760	0+780	0+800	0+820	0+840	0+850
0.3%										
C. Ref. 282.00										
Diferente in ax	0.00	0.00	0.00	0.00	0.00	-0.01	-0.01	-0.01	-0.01	0.00
Cote teren	283.74	283.79	283.85	283.90	283.98	284.09	284.20	284.31	284.41	284.45
Cote proiect	283.74	283.79	283.85	283.90	283.98	284.08	284.19	284.29	284.40	284.45
Distante partiale		20.00	20.00	20.00	20.00	20.00	20.00	20.00	20.00	10.00
Distante cumulate	680	700	720	740	760	780	800	820	840	850
Amenajare orizontala	L=265.86 m									
Amenajare verticala	L=69.60		P=0.3%		L=25.68 R=10000.00		L=106.85		P=0.5%	
Kilometraj	0+680	0+700	0+720	0+740	0+760	0+780	0+800	0+820	0+840	0+850

Profil longitudinal 1. AX-Aleea Manastirea Dealu -  
 Km 0+680 - Km 0+850.00  
 Scara 1:100/1:1000

<small>© COPYRIGHT</small> REPRODUCEREA ÎN ÎNTRĂGUL SAU ÎN PARTE AL ACESTUI DOCUMENT, PRECUM ȘI TRANSMITEREA DATELOR ÎNCLUSE ÎN ACESTEA ESTE PERMISĂ NUMAI ÎN CONDIȚIILE STIPULATE ÎN CONTRACT. UTILIZAREA EXTRA-CONTRACTUALĂ NECESITĂ ACORDUL SCRIS AL PROIECTANTULUI GENERAL (RESPECTIV S.C. FIP CONSULTING S.R.L.) ORICE MODIFICARE FĂRĂ ACORDUL SCRIS AL PROIECTANTULUI NU ESTE PERMISĂ.				
VERIFICATOR / EXPERT	NUME	SEMNĂTURA	CERINȚA	REFERAT NR. / EXPERTIZA DIN DATA
		<b>S.C. FIP CONSULTING S.R.L.</b> str. Cluceru Udricani, nr. 20, Sector 3, București proiecta@fipconsulting.ro   0729 080 014		EDITIE: 01 REVIZIE: 00
SPECIFICAȚIA:		NUME:	SEMNĂTURA:	BENEFICIAR: MUNICIPIUL TÂRGOVIȘTE Adresa: Str. Revoluției nr. 1-3, 130011
MANAGER PROIECT:		ing. Bogdan DOGARIU		TITLU PROIECT: "Susținerea intermodalității și transportului alternativ în Municipiul Târgoviște"
PROIECTAT:		ing. Bogdan DOGARIU		SCARA: 1:100 1:1000
DESENAT:		ing. Ionuț OPREA		DATA: 2023
TITLU PLANȘA: Lucrări de infrastructură rutieră: Profil longitudinal				Nr. proiect: <b>92/2022</b>  Faza: <b>DTAC</b>  Nr. planșă: PL.01.5





	C. Ref. 284.00									
Diferente in ax	-0.02	-0.02	-0.01	0.00	-0.01	-0.01	0.00	0.00	-0.01	-0.02
Cote teren	284.47	284.52	284.62	284.71	284.80	284.88	284.96	285.04	285.12	285.20
Cote proiect	284.45	284.51	284.61	284.70	284.79	284.87	284.96	285.04	285.11	285.19
Distante partiale	10.00	20.00	20.00	20.00	20.00	20.00	20.00	20.00	20.00	20.00
Distante cumulate	850	860	880	900	920	940	960	980	1000	1020
Amenajare orizontala	L=265.86 m					L=134.16 m				
Amenajare verticala	L=106.85 P=0.5%		L=32.09 R=30000.00		L=63.87		P=0.4%		L=10.87 R=20000.00	L=79.30 P=0.4%
Kilometraj	0+850	0+860	0+880	0+900	0+920	0+940	0+960	0+980	1+000	1+020

1 longitudinal 1. AX-Aleea Manastirea Dealu -  
Km 0+850 - Km 1+020.00  
Scara 1:100/1:1000

REPRODUCEREA INTEGRALĂ SAU PARȚIALĂ A ACESTUI DOCUMENT, PRECUM ȘI TRANSMITEREA DATELOR INCLUSE ÎN ACEȘTEA ESTE PERMISĂ NUMAI ÎN CONDIȚIILE STIPULATE ÎN CONTRACT. UTILIZAREA LA ÎNRA-  
CONTRACTUALĂ NECESITĂ ACORDUL SCRIS AL PROIECTANTULUI GENERAL (RESPECTIV S.C. FIP CONSULTING S.R.L.) ORICE MODIFICARE FĂRĂ ACORDUL SCRIS AL PROIECTANTULUI NU ESTE PERMISĂ.

VERIFICATOR / EXPERT	NUME	SEMNĂTURA	CERINȚA	REFERAT NR. / EXPERTIZA DIN DATA
<b>S.C. FIP CONSULTING S.R.L.</b> str. Ciuceru Udricani, nr. 20, Sector 3, București proiecte@fipconsulting.ro   0729 080 014			EDITIE: 01 REVIZIE: 00	BENEFICIAR: MUNICIPIUL TÂRGOVIȘTE Adresa: Str. Revoluției nr. 1-3, 130011 Nr. proiect: <b>92/2022</b>
SPECIFICAȚIA:	NUME:	SEMNĂTURA:	SCARA: 1:100 1:1000	TITLU PROIECT: "Sustținerea intermodalității și transportului alternativ în Municipiul Târgoviște"
MANAGER PROIECT:	ing. Bogdan DOGARIU		DATA: 2023	Faza: <b>DTAC</b>
PROIECTAT:	ing. Bogdan DOGARIU			Nr. planșă: PL.01.6
DESENAT:	ing. Ionuț OPREA			TITLU PLANȘA: Lucrări de infrastructură rutieră: Profil longitudinal



Inceput proiect  
Lucrari de modernizare  
2. AX-Aleea Sinaia  
Km - 0+000.00

C. Ref. 283.00

Diferente in ax	0.00	0.02	-0.11	0.01	0.00	0.06	0.07		
Cote teren	284.10	283.88	283.81	283.64	283.69	283.55	283.47		
Cote proiect	284.10	283.91	283.71	283.64	283.69	283.62	283.54		
Distante partiale		20.00	20.00	20.00	20.00	20.00	9.54		
Distante cumulate	0	20	40	60	80	100	110		
Amenajare orizontala	L=95.13 m						R=200.00 m L=49.84 m U=184.137		
Amenajare verticala	L=39.75		P=-1.0%		L=21.09 R=1500.00		L=5.38 P=0.4%	L=37.11 R=3000.00	L=9.54 P=0.5%
Kilometraj	0+000	0+020	0+040	0+060	0+080	0+100	0+110		

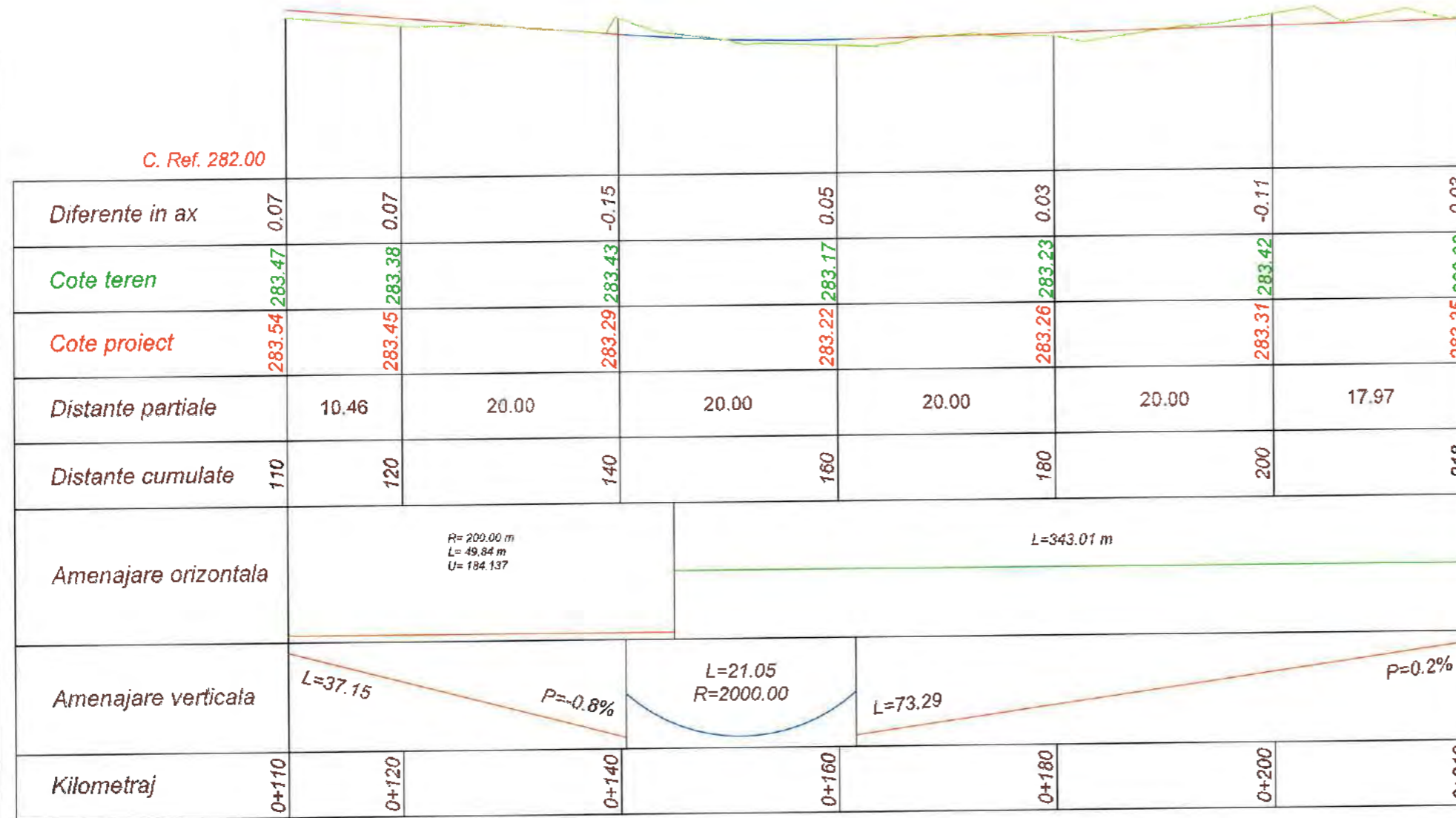
Profil longitudinal 2. AX-Aleea Sinaia -  
Km 0+000 - Km 0+109.54  
Scara 1:100/1:1000



REPRODUCEREA INTEGRALĂ SAU PARȚIALĂ A ACESTUI DOCUMENT, PRECUM ȘI TRANSMITAREA DATELOR INCLUSE ÎN ACEȘTEA ESTE PERMISĂ NUMAI ÎN CONDIȚIILE STIPULATE ÎN CONTRACT. UTILIZAREA EXTRA-CONTRACTUALĂ NECESITĂ ACORDUL SCRIS AL PROIECTANTULUI GENERAL (RESPECTIV S.C. FIP CONSULTING S.R.L.) ORICE MODIFICARE FĂRĂ ACORDUL SCRIS AL PROIECTANTULUI NU ESTE PERMISĂ.

VERIFICATOR / EXPERT	NUME	SEMNĂTURA	CERINȚA	REFERAT NR. / EXPERTIZA DIN DATA
FIP CONSULTING UNIFIC OPORTUNITATE	S.C. FIP CONSULTING S.R.L. str. Cluceru Udricani, nr. 20, Sector 3, București proiecte@fipconsulting.ro   0729 080 014		EDITIE: 01	BENEFICIAR: MUNICIPIUL TÂRGOVIȘTE
			REVIZIE: 00	Adresa: Str. Revoluției nr. 1-3, 130011
SCARĂ:	NUME:	SEMNĂTURA:	1:100	TITLU PROIECT: "Susținerea intermodalității și transportului alternativ în Municipiul Târgoviște"
1:1000	ing. Bogdan DOGARIU			Faza: DTAC
DATA: 2023	PROIECTAT: ing. Bogdan DOGARIU		TITLU PLANȘA: Lucrări de infrastructură rutieră: Profil longitudinal	Nr. planșă: PL.02.1
DESENAT: ing. Ionuț OPREA				





Profil longitudinal 2. AX-Aleea Sinaia -  
Km 0+109.54 - Km 0+217.97  
Scara 1:100/1:1000



REPRODUCEREA INTEGRALĂ SAU PARTIALĂ A ACESTUI DOCUMENT, PRECUM ȘI TRANSMITEREA DATELOR INCLUSE ÎN ACESTEA ESTE PERMISĂ NUMAI ÎN CONDIȚIILE STIPULATE ÎN CONTRACT. UTILIZAREA EXTRA-CONTRACTUALĂ NECESSITĂ ACORDUL SCRIS AL PROIECTANTULUI GENERAL (RESPECTIV S.C. FIP CONSULTING S.R.L.) ORICE MODIFICARE FĂRĂ ACORDUL SCRIS AL PROIECTANTULUI NU ESTE PERMISĂ.

VERIFICATOR / EXPERT	NUME	SEMNĂTURA	CERINȚA	REFERAT NR. / EXPERTIZA DIN DATA
<b>S.C. FIP CONSULTING S.R.L.</b> str. Cluceru Udricani, nr. 20, Sector 3, București proiecte@fipconsulting.ro   0729 080 014			EDITIE: 01 REVIZIE: 00	BENEFICIAR: MUNICIPIUL TÂRGOVIȘTE Adresa: Str. Revoluției nr. 1-3, 130011 Nr. proiect: 92/2022
SPECIFICAȚIA:	NUME:	SEMNĂTURA:	SCARA: 1:100 1:1000	TITLU PROIECT: "Susținerea intermodalității și transportului alternativ în Municipiul Târgoviște"
MANAGER PROIECT:	ing. Bogdan DOGARIU		DATA: 2023	Faza: DTAC
PROIECTAT:	ing. Bogdan DOGARIU		TITLU PLANȘA:	Nr. planșă: PL.02.2
DESENAT:	ing. Ionuț OPREA		Lucrări de infrastructură rutieră: Profil longitudinal	

C. Ref. 282.00									
Diferente in ax	-0.03	-0.03	0.01	0.00	0.00	0.00	0.00	0.00	0.00
Cote teren	283.38	283.39	283.40	283.48	283.60	283.72	283.84	283.88	
Cote proiect	283.35	283.35	283.40	283.48	283.60	283.72	283.84	283.88	
Distante partiale	2.08	20.00	20.00	20.00	20.00	20.00	20.00	6.48	
Distante cumulate	218	220	240	260	280	300	320	326	
Amenajare orizontala	L=343.01 m								
Amenajare verticala	L=73.29 P=0.2%		L=29.67 R=8000.00			L=81.69 P=0.6%			
Kilometraj	0+218	0+220	0+240	0+260	0+280	0+300	0+320	0+326	

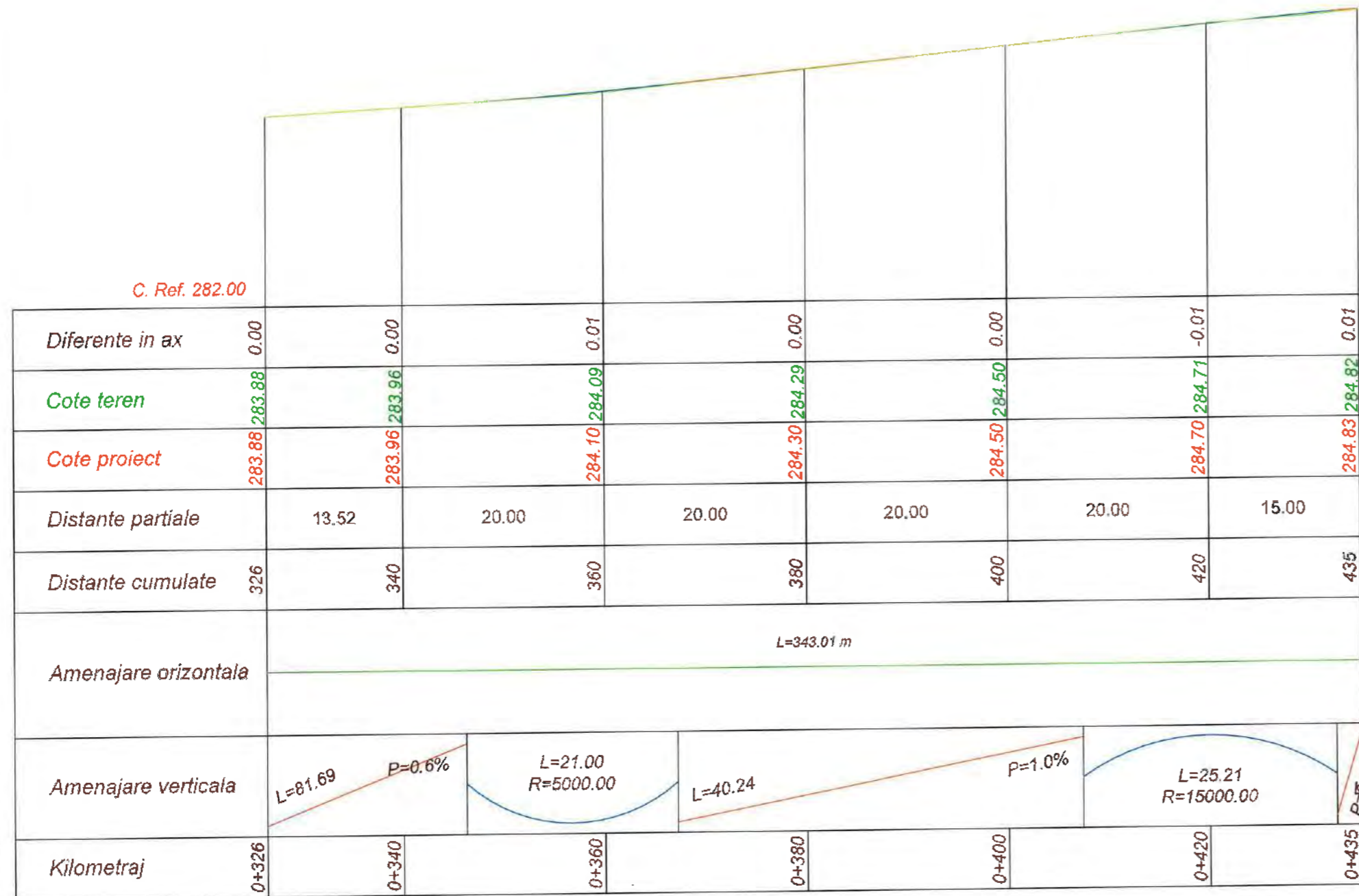
Profil longitudinal 2. AX-Aleea Sinaia -  
Km 0+217.97 - Km 0+326.48  
Scara 1:100/1:1000



REPRODUCEREA INTEGRALĂ SAU PARȚIALĂ A ACESTUI DOCUMENT, PRECUM ȘI TRANSMITEREA DATELOR INCLUSE ÎN ACEȘTEA ESTE PLĂMISĂ NUMAI ÎN CONDIȚIILE STIPULATE ÎN CONTRACT. UTILIZAREA EXTRA-CONTRACTUALĂ ÎNCESITĂ ACORDUL SCRIS AL PROIECTANTULUI GENERAL (RESPECTIV S.C. FIP CONSULTING S.R.L.) ORICE MODIFICARE FĂRĂ ACORDUL SCRIS AL PROIECTANTULUI NU ESTE PERMISĂ.

VERIFICATOR / EXPERT	NUME	SEMNĂTURA	CERINȚA	REFERAT NR. / EXPERTIZA DIN DATA
<b>S.C. FIP CONSULTING S.R.L.</b> str. Cluceru Udricani, nr. 20, Sector 3, București proiecte@fipconsulting.ro   0729 080 014			EDITIE: 01 REVIZIE: 00	BENEFICIAR: MUNICIPIUL TÂRGOVIȘTE Adresa: Str. Revoluției nr. 1-3, 130011
SPECIFICAȚIA:	NUME:	SEMNĂTURA:	SCARA:	TITLU PROIECT:
MANAGER PROIECT:	ing. Bogdan DOGARIU		1:100 1:1000	"Susținerea intermodalității și transportului alternativ în Municipiul Târgoviște"
PROIECTAT:	ing. Bogdan DOGARIU		DATA:	TITLU PLANȘĂ:
DESENAT:	ing. Ionuț OPREA		2023	Lucrări de infrastructură rutieră: Profil longitudinal
				Nr. planșă: PL.02.3





Profil longitudinal 2. AX-Aleea Sinaia -  
Km 0+326.48 - Km 0+435.00  
Scara 1:100/1:1000

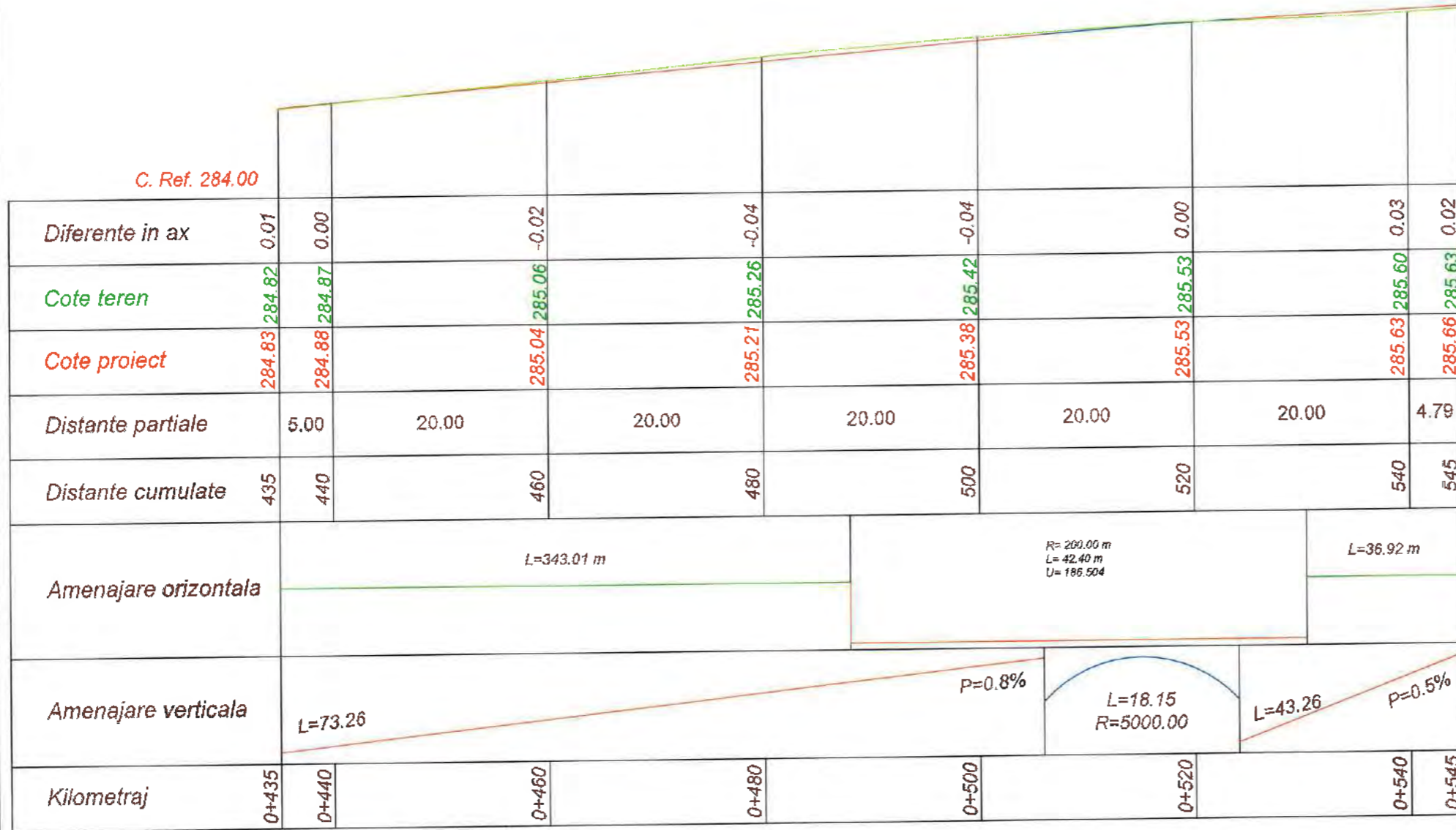


© COPYRIGHT

REPRODUCEREA IN TOTA SAU PARTIALA A ACESTUI DOCUMENT, PRECUM SI TRANSMITEREA DATELOR INCLUSE IN ACESTA ESTE PERMISA NUMAI IN CONDITIILE STIPULATE IN CONTRACT. UTILIZAREA EXTRA-CONTRACTUALA NECESSITA ACORDUL SCRIS AL PROIECTANTULUI GENERAL (RESPECTIV S.C. FIP CONSULTING S.R.L.) ORICE MODIFICARE FARA ACORDUL SCRIS AL PROIECTANTULUI NU ESTE PERMISA.

VERIFICATOR / EXPERT	NUME	SEMNATURA	CERINTA	REFERAT NR. / EXPERTIZA DIN DATA
<b>S.C. FIP CONSULTING S.R.L.</b> str. Cluceru Udricani, nr. 20, Sector 3, Bucuresti proiecte@fipconsulting.ro   0726 050 014		EDITIE: 01 REVIZIE: 00		BENEFICIAR: MUNICIPIUL TARGOVISTE Adresa: Str. Revolutiei nr. 1-3, 130091 TARGOVISTE - ROMANIA
SPECIFICAȚIA: MANAGER PROIECT: PROIECTAT: DESENAT:	NUME: ing. Bogdan DOGARIU ing. Bogdan DOGARIU ing. Ionuț OPREA	SEMNATURA: 	SCARA: 1:100 1:1000 DATA: 2023	TITLU PROIECT: "Susținerea intermodalității și transportului alternativ în Municipiul Târgoviște" TITLU PLANSA: Lucrări de infrastructură rutieră: Profil longitudinal
				Nr. proiect: <b>92/2022</b> Faza: <b>DTAC</b> Nr. planșă: PL.02.4





Profil longitudinal 2. AX-Aleea Sinaia -  
Km 0+435 - Km 0+544.79  
Scara 1:100/1:1000

REPRODUCEREA INTEGRALĂ SAU PARTIALĂ A ACESTUI DOCUMENT, PRECUM ȘI TRANSMITEREA DATELOR INCLUSE ÎN ACEȘTEA ESTE PERMISĂ NUMAI ÎN CONDIȚIILE STIPULATE ÎN CONTRACT. UTILIZAREA EXTRA-CONTRACTUALĂ NECESITĂ ACORDUL SCRIS AL PROIECTANTULUI GENERAL (RESPECTIV S.C. FIP CONSULTING S.R.L.) ORICE MODIFICARE FĂRĂ ACORDUL SCRIS AL PROIECTANTULUI NU ESTE PERMISĂ.

VERIFICATOR / EXPERT	NUME	SEMNĂTURA	CERINȚA	REFERAT NR. / EXPERTIZA DIN DATEA COMERCIULUI
<b>S.C. FIP CONSULTING S.R.L.</b> str. Cluceru Udricari, nr. 20, Sector 3, București proiecte@fipconsulting.ro   0729 080 014			EDITIE: 01 REVIZIE: 00	BENEFICIAR: MUNICIPIUL TÂRGOVIȘTE Adresa: Str. Revoluției nr. 1-3, 130011 Nr. proiect: 92/2022
SPECIFICAȚIA:	NUME:	SEMNĂTURA:	SCARA: 1:100 1:1000	TITLU PROIECT: "Susținerea intermodalității și transportului alternativ în Municipiul Târgoviște"
MANAGER PROIECT:	ing. Bogdan DOGARIU		DATA: 2023	Faza: DTAC
PROIECTAT:	ing. Bogdan DOGARIU		TITLU PLANȘA: Lucrări de infrastructură rutieră: Profil longitudinal	Nr. planșă: PL.02.5
DESENAT:	ing. Ionuț OPREA			



Inceput proiect  
Lucrari de modernizare  
3. AX-Bd. Independentei  
Km - 0+000.00



	C. Ref. 272.00										
Diferente in ax	0.00	-0.04	0.18	-0.06	-0.02	0.02	0.04	0.00	-0.01	-0.02	
Cote teren	274.38	274.21	273.83	273.98	273.93	273.94	274.01	274.14	274.19	274.22	
Cote proiect	274.38	274.17	274.00	273.92	273.91	273.96	274.05	274.14	274.18	274.20	
Distante partiale	20.00	20.00	20.00	20.00	20.00	20.00	20.00	20.00	20.00	10.00	
Distante cumulate	0	20	40	60	80	100	120	140	160	170	
Amenajare orizontala	L=160.32 m										
Amenajare verticala	L=18.13 P=-1.1%	L=51.97 R=5000.00			L=15.79 P=-0.0%	L=4.90 R=1000.00 L=41.32	P=0.5%		L=16.04 R=5000.00	L=12.01 P=0.1%	L=69.81 R=10000.00
Kilometraj	0+000	0+020	0+040	0+060	0+080	0+100	0+120	0+140	0+160	0+170	

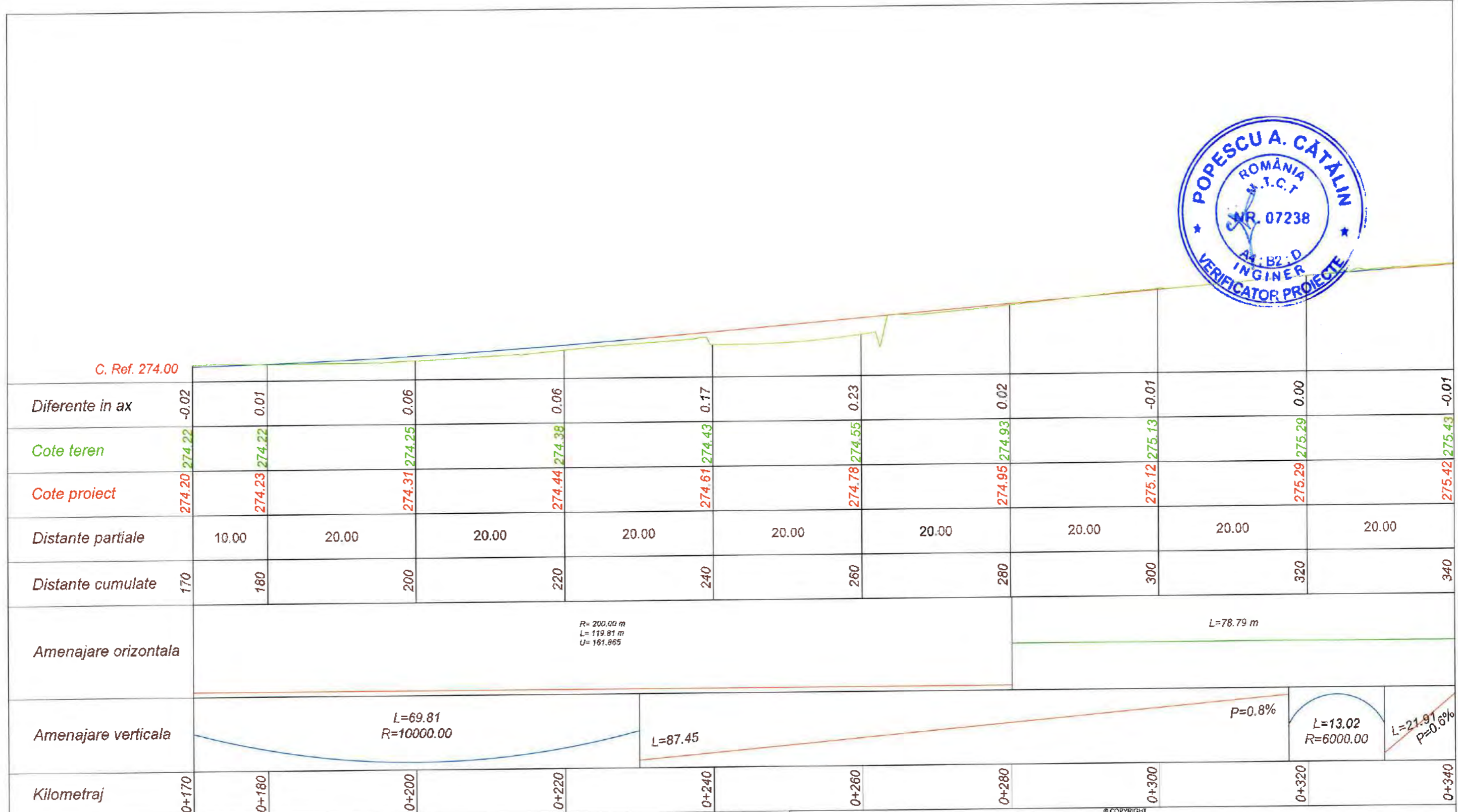
R=200.00 m  
L=119.81 m  
U=161.965

Profil longitudinal 3. AX-Bd. Independentei -  
Km 0+000 - Km 0+170.00  
Scara 1:100/1:1000

REPRODUCEREA INTEGRALĂ SAU PARTIALĂ A ACESTUI DOCUMENT, PRECUM ȘI TRANSMITEREA DATELOR INCLUSE ÎN ACESTEA ESTE PERMISĂ NUMAI ÎN CONDIȚIILE STIPULATE ÎN CONTRACT. UTILIZAREA EXTRACTIVĂ SAU ALTERAREA CONȚINUTULUI NECESSITĂ ACORDUL SCRIS AL PROIECTANTULUI GENERAL (RESPECTIV S.C. FIP CONSULTING S.R.L.) ORICE MODIFICARE FĂRĂ ACORDUL SCRIS AL PROIECTANTULUI NU ESTE PERMISĂ.

VERIFICATOR / EXPER	NUME	SEMNĂTURA	CERINȚA	REFERAT NR. / EXPERTIZA DIN DATA
		<b>S.C. FIP CONSULTING S.R.L.</b> str. Cluceru Udricani, nr. 20, Sector 3, București proiecta@fipconsulting.ro   0729 080 014		EDITIE: 01 REVIZIE: 00
SPECIFICAȚIA: MANAGER PROIECT: PROIECTAT: DESENAT:		NUME: ing. Bogdan DOGARIU ing. Bogdan DOGARIU ing. Ionuț OPREA		SEMNĂTURA: 
		SCARA: 1:100 1:1000		DATA: 2023
		TITLU PROIECT: "Susținerea intermodalității și transportului alternativ în Municipiul Târgoviște"		Faza: DTAC
		TITLU PLANȘA: Lucrări de infrastructură rutieră: Profil longitudinal		Nr. planșă: PL.03.1





**Profil longitudinal 3. AX-Bd. Independentei -**  
 Km 0+170 - Km 0+340.00  
 Scara 1:100/1:1000

REPRODUCEREA INTEGRALĂ SAU PARȚIALĂ A ACESTUI DOCUMENT, PRECUM ȘI TRANSMITEREA DATEI OR INCLUSE ÎN ACESTEA ESTE PERMISĂ NUMAI ÎN CONDIȚIILE STIPULATE ÎN CONTRACT. UTILIZAREA EXTRA-CONTRACTUALĂ NECESSITĂ ACORDUL SCRIS AL PROIECTANTULUI GENERAL (RESPECTIV S.C. FIP CONSULTING S.R.L.) ORICE MODIFICARE FĂRĂ ACORDUL SCRIS AL PROIECTANTULUI NU ESTE PERMISĂ.

VERIFICATOR / EXPERT	NUME	SEMNĂTURA	CERINȚA	REFERAT NR. / EXPERTIZĂ
FIP CONSULTING	<b>S.C. FIP CONSULTING S.R.L.</b> str. Cluceru Udricani, nr. 20, Sector 3, București proiecte@fipconsulting.ro   0729 080 014		EDITIE: 01 REVIZIE: 00	BENEFICIAR: MUNICIPIUL TÂRGOVIȘTE Adresa: Str. Revoluției nr. 1-3, 130011
SPECIFICAȚIA:	NUME:	SEMNĂTURA:	SCARA: 1:100 1:1000	TITLU PROIECT: "Susținerea intermodalității și transportului alternativ în Municipiul Târgoviște"
MANAGER PROIECT:	ing. Bogdan DOGARIU		DATA: 2023	TITLU PLANSA: Lucrări de infrastructură rutieră: Profil longitudinal
PROIECTAT:	ing. Bogdan DOGARIU			Nr. proiect: <b>92/2022</b>
DESENAT:	ing. Ionuț OPREA			Faza: <b>DTAC</b> Nr. planșă: PL.03.2



	C. Ref. 274.00									
Diferente in ax	-0.01	-0.01	-0.03	0.02	0.04	0.03	0.02	0.00	0.00	0.01
Cote teren	275.43	275.55	275.65	275.64	275.63	275.65	275.68	275.81	275.97	276.02
Cote proiect	275.42	275.54	275.62	275.66	275.67	275.68	275.70	275.81	275.97	276.03
Distante partiale	20.00	20.00	20.00	20.00	20.00	20.00	20.00	20.00	10.00	
Distante cumulate	340	360	380	400	420	440	460	480	500	510
Amenajare orizontala	L=78.79 m		R=385.30 m L=75.27 m U=187.563				L=343.77 m			
Amenajare verticala	L=21.91 P=0.6%	L=46.48 R=8000.00		L=47.51	P=0.0%		L=37.48 R=5000.00	L=15.38 P=0.8%	L=16.20 R=4000.00	
Kilometraj	0+340	0+360	0+380	0+400	0+420	0+440	0+460	0+480	0+500	0+510

**Profil longitudinal 3. AX-Bd. Independentei -**  
 Km 0+340 - Km 0+510.00  
 Scara 1:100/1:1000

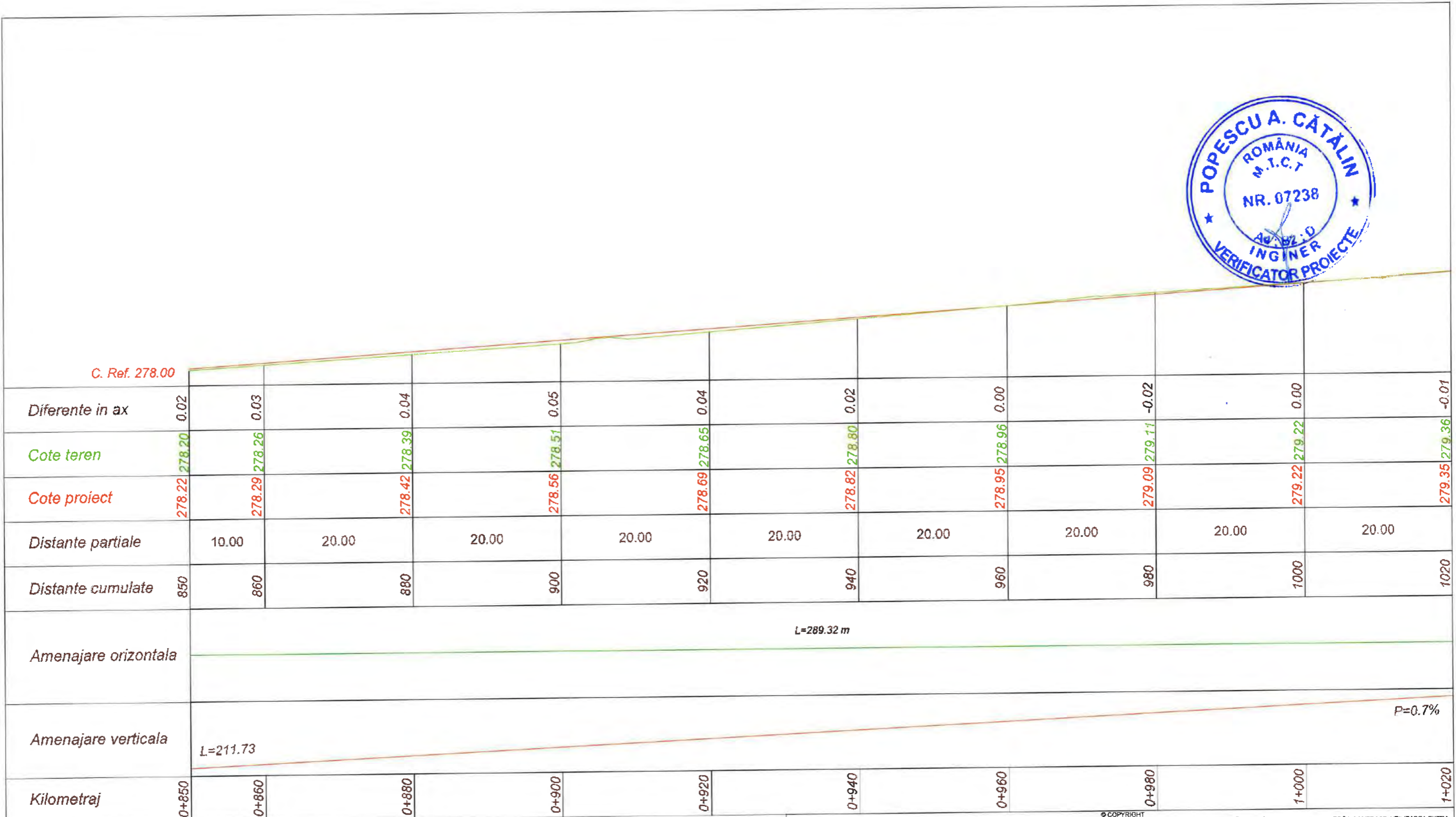
REPRODUCEREA INTEGRALĂ SAU PARȚIALĂ A ACESTUI DOCUMENT, PRECUM ȘI TRANSMITEREA DATELOR INCLUSE ÎN ACESTEA ESTE PERMISĂ NUMAI ÎN CONDIȚIILE STIPULATE ÎN CONTRACT. UTILIZAREA EXTRA-CONTRACTUALĂ NECESSITĂ ACORDUL SCRIS AL PROIECTANTULUI GENERAL (RESPECTIV S.C. FIP CONSULTING S.R.L.) ORICE MODIFICARE FĂRĂ ACORDUL SCRIS AL PROIECTANTULUI NU ESTE PERMISĂ.

VERIFICATOR / EXPERT	NUME	SEMNĂTURA	CERINȚA	REFERAT NR. / EXPERTIZA DIN DATA
		<b>S.C. FIP CONSULTING S.R.L.</b> str. Ciuceru Udricani, nr. 20, Sector 3, București proiecta@fipconsulting.ro   0729 080 014		EDITIE: 01 BENEFICIAR: MUNICIPIUL TÂRGOVIȘTE Adresa: Str. Revoluției nr. 1-3, 130011 REVIZIE: 00
SPECIFICAȚIA:	NUME:	SEMNĂTURA:	SCARA:	TITLU PROIECT:
MANAGER PROIECT:	ing. Bogdan DOGARIU		1:100	"Susținerea intermodalității și transportului alternativ în Municipiul Târgoviște"
PROIECTAT:	ing. Bogdan DOGARIU		1:1000	TITLU PLANȘA:
DESENAT:	ing. Ionuț OPREA		DATA: 2023	Lucrări de infrastructură rutieră: Profil longitudinal
				DTAC Nr. planșă: PL.03.3









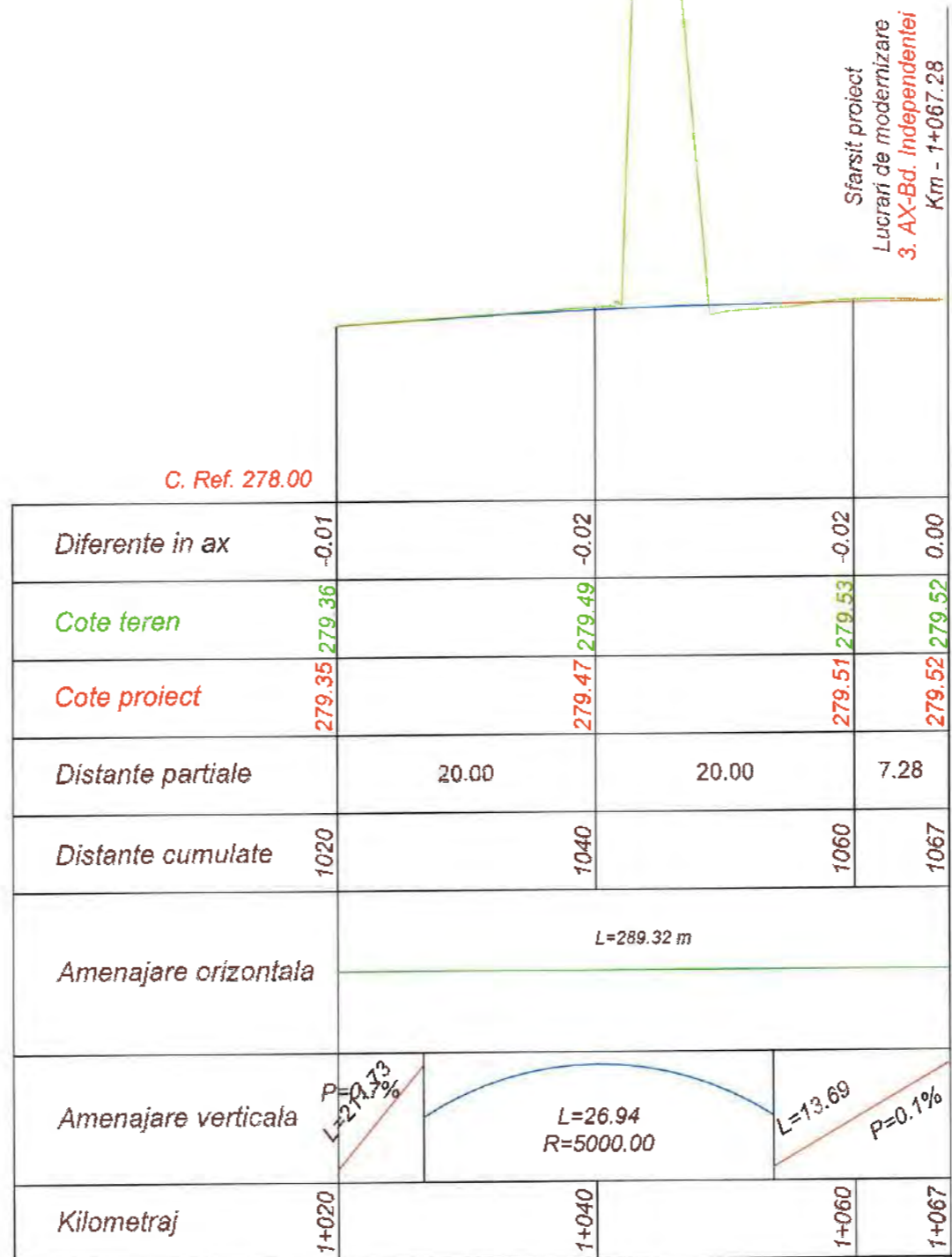
**Profil longitudinal 3. AX-Bd. Independentei -**  
 Km 0+850 - Km 1+020.00  
 Scara 1:100/1:1000

© COPYRIGHT  
 REPRODUCEREA INTEGRALĂ SAU PARȚIALĂ A ACESTUI DOCUMENT, PRECUM ȘI TRANSMITEREA DATEI OR INCLUSE ÎN ACESTEA ESTE PERMISĂ NUMAI ÎN CONDIȚIILE STIPULATE ÎN CONTRACT. UTILIZAREA EXTRA-CONTRACTUALĂ NECESITĂ ACORDUL SCRIS AL PROIECTANTULUI GENERAL (RESPECTIV S.C. FIP CONSULTING S.R.L.) ORICE MODIFICARE FĂRĂ ACORDUL SCRIS AL PROIECTANTULUI NU ESTE PERMISĂ.

VERIFICATOR / EXPERT	NUME	SEMNĂTURA	CERINȚA	REFERAT NR. / EXPERTIZA	DATA
<b>S.C. FIP CONSULTING S.R.L.</b> str. Cluceru Udricani, nr. 20, Sector 3, București proiecte@fipconsulting.ro   0729 080 014			EDITIE: 01 REVIZIE: 00	<b>BENEFICIAR:</b> MUNICIPIUL TÂRGOVIȘTE <b>Adresa:</b> Str. Revoluției nr. 1-3, 130011	Nr. proiect: <b>92/2022</b>
SPECIFICAȚIA:	NUME:	SEMNĂTURA:	SCARA:	TITLU PROIECT:	Faza:
PROIECTAT:	ing. Bogdan DOGARIU		1:100 1:1000	"Susținerea intermodalității și transportului alternativ în Municipiul Târgoviște"	<b>DTAC</b>
DESENAT:	ing. Ionuț OPREA		DATA: 2023	TITLU PLANȘA: Lucrări de infrastructură rutieră: Profil longitudinal	Nr. planșă: PL.03.6







C. Ref. 278.00

Sfarsit proiect  
 Lucrari de modernizare  
 3. AX-Bd. Independentei  
 Km - 1+067.28



Profil longitudinal 3. AX-Bd. Independentei -  
 Km 1+020 - Km 1+067.28  
 Scara 1:100/1:1000

REPRODUCEREA INTEGRALĂ SAU PARȚIALĂ A ACESTUI DOCUMENT PRECUM ȘI TRANSMITEREA DATELOR INCLUSE ÎN ACESTEA ESTE PERMISĂ NUMAI ÎN CONDIȚIILE STIPULATE ÎN CONTRACT. UTILIZAREA EXTRA-CONTRACTUALĂ NECESSITĂ ACORDUL SCRIS AL PROIECTANTULUI GENERAL (RESPECTIV S.C. FIP CONSULTING S.R.L.) ORICE MODIFICARE FĂRĂ ACORDUL SCRIS AL PROIECTANTULUI NU ESTE PERMISĂ.

VERIFICATOR / EXPERT	NUME	SEMNĂTURA	CERINȚA	REFERAT NR. / EXPERTIZA DIN DATA
S.C. FIP CONSULTING S.R.L. str. Cluceru Udricani, nr. 20, Sector 3, București proiecte@fipconsulting.ro   0729 080 014			EDITIE: 01 REVIZIE: 00	BENEFICIAR: MUNICIPIUL TÂRGOVIȘTE Adresa: Str. Revoluției nr. 1-3, 130011 Nr. proiect: 92/2022 Faza: DTAC
SPECIFICAȚIA:	NUME:	SEMNĂTURA:	SCARA: 1:100 1:1000	TITLU PROIECT: "Susținerea intermodalității și transportului aerian în Municipiul Târgoviște"
MANAGER PROIECT:	ing. Bogdan DOGARIU		DATA: 2023	TITLU PLANȘA: Lucrări de infrastructură rutieră: Profil longitudinal
PROIECTAT:	ing. Bogdan DOGARIU			Nr. planșă: PL.03.7
DESENAT:	ing. Ionuț OPREA			



Inceput proiect  
Lucrari de modernizare  
4. AX-Bd. Mircea cel Batran  
Km - 0+000.00



	C. Ref. 278.00									
Diferente in ax	0.00	-0.46	0.08	-0.51	0.01	0.01	0.03	0.02	0.00	-0.01
Cote teren	279.47	279.95	279.43	280.05	279.57	279.62	279.68	279.76	279.84	279.88
Cote proiect	279.47	279.49	279.51	279.54	279.57	279.64	279.70	279.77	279.84	279.87
Distante partiale	20.00	20.00	20.00	20.00	20.00	20.00	20.00	20.00	20.00	10.00
Distante cumulate	0	20	40	60	80	100	120	140	160	170
Amenajare orizontala	L=83.18 m				R= 350.00 m L= 56.34 m U= 199.662			L=77.20 m		
Amenajare verticala	L=61.69		P=0.1%		L=32.75 R=15000.00		L=141.51		P=0.3%	
Kilometraj	0+000	0+020	0+040	0+060	0+080	0+100	0+120	0+140	0+160	0+170

Profil longitudinal 4. AX-Bd. Mircea cel Batran -  
Km 0+000 - Km 0+170.00  
Scara 1:100/1:1000

© COPYRIGHT REPRODUCEREA INTEGRALĂ SAU PARTIALĂ A ACESTUI DOCUMENT, PRECUM ȘI TRANSMITEREA DATELOR INCLUSE ÎN ACESTEA ESTE PERMISĂ NUMAI ÎN CONDIȚIILE STIPULATE ÎN CONTRACT. UTILIZAREA EXTRA-CONTRACTUALĂ NECESSITĂ ACORDUL SCRIS AL PROIECTANTULUI GENERAL (RESPECTIV S.C. FIP CONSULTING S.R.L.) ORICE MODIFICARE FĂRĂ ACORDUL SCRIS AL PROIECTANTULUI NU ESTE PERMISĂ.				
VERIFICATOR / EXPERT	NUME	SEMNĂTURA	CERINȚA	REFERAT NR. / EXPERTIZA DIN DATA
<b>S.C. FIP CONSULTING S.R.L.</b> str. Cluceru Udricani, nr. 20, Sector 3, București proiecte@fipconsulting.ro   0729 050 014		EDITIE: 01 REVIZIE: 00		BENEFICIAR: MUNICIPIUL TÂRGOVIȘTE Adresa: Str. Revoluției nr. 1-3, 130011
SPECIFICAȚIA:	NUME:	SEMNĂTURA:	SCARA: 1:100 1:1000	TITLU PROIECT: "Susținerea intermodalității și transportului alternativ în Municipiul Târgoviște"
MANAGER PROIECT:	ing. Bogdan DOGARIU		DATA: 2023	Faza: <b>DTAC</b>
PROIECTAT:	ing. Bogdan DOGARIU		TITLU PLANȘA:	Nr. planșă: PL.04.1
DESENAT:	ing. Ionuț OPREA		Lucrări de infrastructură rutieră: Profil longitudinal	





C. Ref. 278.00											
Diferente in ax	-0.01	-0.01	-0.01	0.00	0.00	0.01	-0.06	-0.02	-0.03	-0.01	
Cote teren	279.88	279.92	279.98	280.05	280.11	280.16	280.28	280.29	280.35	280.38	
Cote proiect	279.87	279.91	279.98	280.04	280.11	280.17	280.22	280.27	280.32	280.37	
Distante partiale	10.00	20.00	20.00	20.00	20.00	20.00	20.00	20.00	20.00	20.00	
Distante cumulate	170	180	200	220	240	260	280	300	320	340	
Amenajare orizontala	L=77.20 m			R= 400.00 m L= 120.20 m Ij= 180.869						L=84.4	
Amenajare verticala	L=141.51		P=0.3%		L=16.49 R=20000.00		L=86.46		P=0.3% L=14 R=150		
Kilometraj	0+170	0+180	0+200	0+220	0+240	0+260	0+280	0+300	0+320	0+340	

Profil longitudinal 4. AX-Bd. Mircea cel Batran -  
Km 0+170 - Km 0+340.00  
Scara 1:100/1:1000

<small>© COPYRIGHT REPRODUCEREA INTEGRALĂ SAU PARȚIALĂ A ACESTUI DOCUMENT, PRECUM ȘI TRANSMITEREA DATELOR INCLUSE ÎN ACEȘTEA ESTE PERMISĂ NUMAI ÎN CONDIȚIILE ȘI IPULATE ÎN CONTRACT. UTILIZAREA EXTRA-CONTRACTUALĂ NECLĂDĂ ACORDUL SCRIS AL PROIECTANTULUI GENERAL (RESPECTIV S.C. FIP CONSULTING S.R.L.) ORICE MODIFICARE FĂRĂ ACORDUL SCRIS AL PROIECTANTULUI NU ESTE PERMISĂ.</small>				
VERIFICATOR / EXPERT	NUME	SEMNĂTURA	CERINȚA	REFERAT NR. / EXPERTIZA DIN DATA
		<b>S.C. FIP CONSULTING S.R.L.</b> str. Ciuceru Udricani, nr. 20, Sector 3, București proiecte@fipconsulting.ro   0729 080 014		EDITIE: 01 REVIZIE: 00
BENEFICIAR: MUNICIPIUL TÂRGOVIȘTE S.R.L.		Adresa: Str. Revoluției nr. 1-3, 1300100		Nr. proiect: <b>92/2022</b>
SPECIFICAȚIA:	NUME:	SEMNĂTURA:	SCARA: 1:100 1:1000	TITLU PROIECT: "Sustinerea intermodalității și transportului alternativ în Municipiul Târgoviște"
MANAGER PROIECT:	ing. Bogdan DOGARIU		DATA: 2023	Faza: <b>DTAC</b>
PROIECTAT:	ing. Bogdan DOGARIU		TITLU PLANȘA:	Nr. planșă: PL.04.2
DESENAT:	ing. Ionuț OPREA		Lucrări de infrastructură rutieră: Profil longitudinal	







C. Ref. 278.00										
Diferente in ax	-0.05	0.08	0.14	0.07	-0.03	0.13	0.06	0.02	0.02	0.01
Cote teren	279.90	279.70	279.49	279.42	279.44	279.26	279.32	279.37	279.36	279.37
Cote proiect	279.85	279.78	279.63	279.49	279.41	279.39	279.39	279.38	279.38	279.37
Distante partiale	10.00	20.00	20.00	20.00	20.00	20.00	20.00	20.00	20.00	20.00
Distante cumulate	510	520	540	560	580	600	620	640	660	680
Amenajare orizontala	L=62.84 m			L=31.84 m			R= 400.00 m L= 136.07 m U= 179.344			
Amenajare verticala	L=65.98		P=-0.7%		L=35.41 R=5000.00		L=97.44		P=-0.0%	
Kilometraj	0+510	0+520	0+540	0+560	0+580	0+600	0+620	0+640	0+660	0+680

profil longitudinal 4. AX-Bd. Mircea cel Batran -  
Km 0+510 - Km 0+680.00  
Scara 1:100/1:1000

REPRODUCEREA INTEGRALĂ SAU PARȚIALĂ A ACESTUI DOCUMENT, FĂRĂ CĂM ȘI TRANSMITEREA DATELOR INCLUSE ÎN ACEȘTEA ESTE PERMISĂ NUMAI ÎN CONDIȚIILE STIPULATE ÎN CONTRACT. UTILIZAREA EXTRA-CONTRACTUALĂ NECESITĂ ACORDUL SCRIS AL PROIECTANTULUI GENERAL (RESPECTIV S.C. FIP CONSULTING S.R.L.) ORICE MODIFICARE FĂRĂ ACORDUL SCRIS AL PROIECTANTULUI NU ESTE PERMISĂ.

VERIFICATOR / EXPERT	NUME	SEMNĂTURA	CERINȚA	REFERAT NR. / EXPERTIZA DIN DATA
<b>S.C. FIP CONSULTING S.R.L.</b> str. Cluceru Udricani, nr. 20, Sector 3, București proiecte@fipconsulting.ro   0729 090 014			EDITIE: 01 REVIZIE: 00	BENEFICIAR: MUNICIPIUL TÂRGOVIȘTE Adresa: Str. Revoluției nr. 1-3, 8011
SPECIFICAȚIA: MANAGER PROIECT: PROIECTAT: DESENAT:	NUME: ing. Bogdan DOGARIU ing. Bogdan DOGARIU ing. Ionuț OPREA	SEMNĂTURA: 	SCARA: 1:100 1:1000 DATA: 2023	TITLU PROIECT: "Susținerea intermodalității transportului alternativ în Municipiul Târgoviște" TITLU PLANȘA: Lucrări de infrastructură rutieră: Profil longitudinal
				Nr. proiect: <b>92/2022</b> Faza: <b>DTAC</b> Nr. planșă: PL.04.4





Sfarsit proiect  
 Lucrari de modernizare  
 4. AX-Bd. Mircea cel Batran  
 Km - 0+771.29



Profil longitudinal 4. AX-Bd. Mircea cel Batran -  
 Km 0+680 - Km 0+771.29  
 Scara 1:100/1:1000

REPRODUCEREA INTEGRALĂ SAU PARTIALĂ A ACESTUI DOCUMENT, PRILUCUM SI TRANSMITEREA DATELOR INCLUSE IN ACESTEA ESTE PERMISĂ NUMAI IN CONDITIILE STIPULATE IN CONTRACT. UTILIZAREA LĂTRĂ-CONTRACTUALĂ NECESITĂ ACORDUL SCRIS AL PROIECTANTULUI GENERAL (RESPECTIV S.C. FIP CONSULTING S.R.L.) ORICE MODIFICARE FĂRĂ ACORDUL SCRIS AL PROIECTANTULUI NU ESTE PERMISĂ.

VERIFICATOR / EXPERT	NUME	SEMNĂTURA	CERINȚA	REFERAT NR. / EXPERTIZA DIN DATA
<b>S.C. FIP CONSULTING S.R.L.</b> str. Ciuceru Udricari, nr. 20, Sector 3, București proiecte@fipconsulting.ro   0729 080 014			EDITIE: 01 REVIZIE: 00	BENEFICIAR: MUNICIPIUL TÂRGOVIȘTE Adresa: Str. Revoluției nr. 1-3, 130011
SPECIFICAȚIA:	NUME:	SEMNĂTURA:	SCARA: 1:100 1:1000	TITLU PROIECT: "Susținerea intermodalității și transportului alternativ în Municipiul Târgoviște"
MANAGER PROIECT:	ing. Bogdan DOGARIU			Faza: DTAC
PROIECTAT:	ing. Bogdan DOGARIU			Nr. planșă: PL.04.5
DESENAT:	ing. Ionuț OPREA		DATA: 2023	TITLU PLANȘA: Lucrări de infrastructură rutieră: Profil longitudinal



Inceput pro  
Lucrari de mod  
5. AX-Bd. Rege  
Km - 0+000



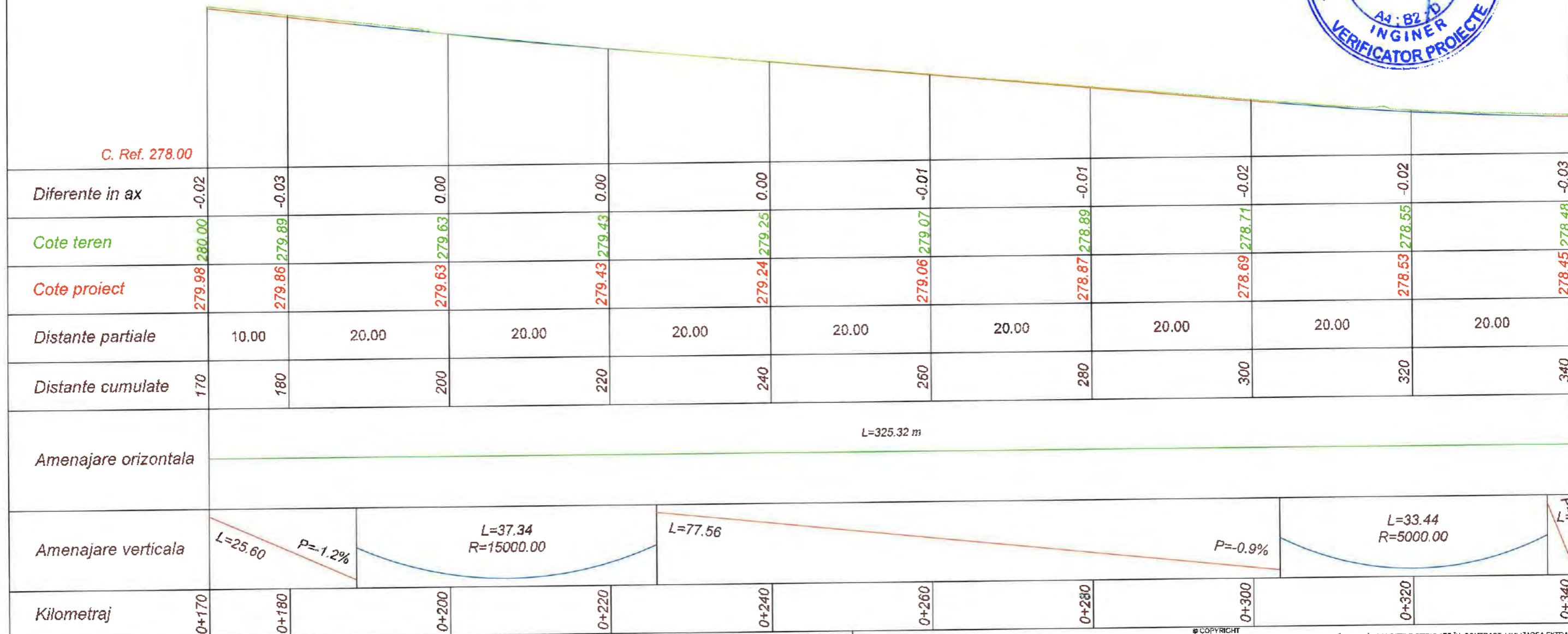
C. Ref. 279.00

Diferente in ax	0.00	0.52	0.39	-0.01	0.04	0.00	0.00	0.00	0.00	-0.02	-0.02	
Cote teren	282.41	281.50	281.25	281.27	280.90	280.70	280.51	280.31	280.12	280.00	279.98	
Cote proiect	282.41	282.02	281.64	281.26	280.94	280.70	280.51	280.31	280.10	279.98	279.98	
Distante partiale		20.00	20.00	20.00	20.00	20.00	20.00	20.00	20.00	10.00		
Distante cumulate	0	20	40	60	80	100	120	140	160	170		
Amenajare orizontala	L=144.27 m								L=325.32 m			
Amenajare verticala	L=52.29 P=-1.9%			L=47.42 R=5000.00			L=44.54		L=18.54 R=10000.00		L=25.60 P=-1.0%	
Kilometraj	0+000	0+020	0+040	0+060	0+080	0+100	0+120	0+140	0+160	0+170		

Profil longitudinal 5. AX-Bd. Regele Carol I -  
Km 0+000 - Km 0+170.00  
Scara 1:100/1:1000

© COPYRIGHT  
REPRODUCEREA INTEGRALĂ SAU PARTIALĂ A ACESTUI DOCUMENT, PRELUM SI TRANSMITEREA DATELOR INCLUSE IN ACESTEA ESTE PERMISA NUMAI IN CONDIȚIILE S'PLATE IN CONTRACT. UTILIZAREA EXTRA-  
CONTRACTUALĂ NECESITĂ ACORDUL SCRIS AL PROIECTANTULUI GENERAL (RESPECTIV S.C. FIP CONSULTING S.R.L.) ORICE MODURI CARF FARĂ ACORDUL SCRIS AL PROIECTANTULUI NU ESTE PERMISĂ.

VERIFICATOR / EXPERT	NUME	SEMNAȚURA	CERINȚA	REFERAT NR. / EXPERTIZĂ DIN PĂȚI
<p>REPUBLICA ROMANIA SOCIETATE CU RASPUNDABILITATE LIMITATA <b>F.I.P. CONSULTING S.R.L.</b> str. Ciuceru Udricani, nr. 20, Sector 3, București proiecte@fipconsulting.ro   0729 080 014</p>				
EDITIE:	01	BENEFICIAR:	MUNICIPIUL TÂRGOVIȘTE	Nr. proiect:
REVIZIE:	00	Adresa:	Str. Revoluției nr. 1-3, 130011	92/2022
SPECIFICAȚIA:	NUME:	SEMNAȚURA:	TITLU PROIECT:	Faza:
MANAGER PROIECT:	ing. Bogdan DOGARIU		"Susținerea intermodală și transportul alternativ în Municipiul Târgoviște"	DTAC
PROIECTAT:	ing. Bogdan DOGARIU		TITLU PLANSA:	Nr. planșă:
DESENAT:	ing. Ionuț OPREA		Lucrări de infrastructură rutieră: Profil longitudinal	PL.05.1



**Profil longitudinal 5. AX-Bd. Regele Carol I -**  
 Km 0+170 - Km 0+340.00  
 Scara 1:100/1:1000

© COPYRIGHT  
 REPRODUCEREA INTEGRALĂ SAU PARȚIALĂ A ACESTUI DOCUMENT, PRECUM ȘI TRANSMITEREA DATELOR INCLUSE ÎN ACEȘTEA ESTE PERMISĂ NUMAI ÎN CONDIȚIILE STIPULATE ÎN CONTRACT. UTILIZAREA EXTRA-CONTRACTUALĂ NECESITĂ ACORDUL SCRIS AL PROIECTANTULUI GENERAL (RESPECTIV S.C. FIP CONSULTING S.R.L.) ORICE MODIFICARE FĂRĂ ACORDUL SCRIS AL PROIECTANTULUI NU FOSTE PERMISĂ.

VERIFICATOR / EXPERT	NUME	SEMNĂTURA	CERINȚA	REFERAT NR. / EXPERTIZA DIN DATA
<b>S.C. FIP CONSULTING S.R.L.</b> str. Ciuceru Udricani, nr. 20, Sector 3, București proiecte@fipconsulting.ro   0729 080 014			EDITIE: 01 REVIZIE: 00	BENEFICIAR: MUNICIPIUL TÂRGOVIȘTE Adresa: Str. Revoluției nr. 1-3, 130011
SPECIFICAȚIA: MANAGER PROIECT: PROIECTAT: DESENAT:	NUME: ing. Bogdan DOGARIU ing. Bogdan DOGARIU ing. Ionuț OPREA	SEMNĂTURA: 	SCARA: 1:100 1:1000 DATA: 2023	TITLU PROIECT: "Susținerea intermodalității și transportului alternativ în Municipiul Târgoviște" TITLU PLANȘA: Lucrări de infrastructură rutieră: Profil longitudinal
			Nr. proiect:	92/2022
			Faza:	DTAC
			Nr. planșă:	PL.05.2









	C. Ref. 276.00									
Diferente in ax	0.06	0.03	-0.01	-0.01	0.00	0.01	0.01	0.03	0.04	0.03
Cote teren	277.96	277.97	278.04	278.11	278.18	278.25	278.33	278.39	278.45	278.55
Cote proiect	278.02	278.00	278.03	278.10	278.18	278.26	278.34	278.42	278.50	278.58
Distante partiale	10.00	20.00	20.00	20.00	20.00	20.00	20.00	20.00	20.00	20.00
Distante cumulate	510	520	540	560	580	600	620	640	660	680
Amenajare orizontala	L=59.76 m		L=402.49 m							
Amenajare verticala	L=32.42 R=5000.00		L=269.92 P=0.4%							
Kilometraj	0+510	0+520	0+540	0+560	0+580	0+600	0+620	0+640	0+660	0+680

**Profil longitudinal 5. AX-Bd. Regele Carol I -**  
 Km 0+510 - Km 0+680.00  
 Scara 1:100/1:1000

REPRODUCEREA INTEGRALĂ SAU PARȚIALĂ A ACESTUI DOCUMENT, PRECUM ȘI TRANSMITAREA DATELOR INCLUSE ÎN ACESTEA ESTE PERMISĂ NUMAI ÎN CONDIȚIILE STIPULATE ÎN CONTRACT. UTILIZAREA EXTRA-CONTRACTUALĂ NECESSITĂ ACORDUL SCRIS AL PROIECTANTULUI GENERAL (RESPECTIV S.C. FIP CONSULTING S.R.L.) ORICE MODIFICARE FĂRĂ ACORDUL SCRIS AL PROIECTANTULUI NU ESTE PERMISĂ.

VERIFICATOR / EXPERT	NUME	SEMNĂTURA	CERINȚA	REFERAT NR. / EXPERTIZA DIN DATA
<b>S.C. FIP CONSULTING S.R.L.</b> str. Cluceru Udricani, nr. 20, Sector 3, București proiecte@fipconsulting.ro   0729 080 014			EDITIE: 01 REVIZIE: 00	BENEFICIAR: MUNICIPIUL TÂRGOVIȘTE Adresa: Str. Revoluției nr. 1-3, 13001
SPECIFICAȚIA: MANAGER PROIECT: PROIECTAT: DESENAT:	NUME: ing. Bogdan DOGARIU ing. Bogdan DOGARIU ing. Ionuț OPREA	SEMNĂTURA: 	SCARA: 1:100 1:1000 DATA: 2023	TITLU PROIECT: "Susținerea intermodalității și înălțarea nivelului de servicii în Municipiul Târgoviște" TITLU PLANȘA: Lucrări de infrastructură rutieră: Profil longitudinal
				Nr. proiect: <b>92/2022</b> Faza: <b>DTAC</b> Nr. planșă: PL.05.4





<i>C. Ref. 278.00</i>											
Diferente in ax	0.03	0.02	0.01	0.01	0.03	0.04	0.02	0.00	-0.03	-0.02	
Cote teren	278.55	278.64	278.72	278.80	278.86	278.93	279.03	279.13	279.19	279.20	
Cote proiect	278.58	278.65	278.73	278.81	278.89	278.97	279.05	279.12	279.16	279.18	
Distante partiale	20.00	20.00	20.00	20.00	20.00	20.00	20.00	20.00	20.00	10.00	
Distante cumulate	680	700	720	740	760	780	800	820	840	850	
Amenajare orizontala	L=402.49 m										
Amenajare verticala	L=269.92							P=0.4%	L=11.81 R=5000.00	L=46.16	P=0.2%
Kilometraj	0+680	0+700	0+720	0+740	0+760	0+780	0+800	0+820	0+840	0+850	


**Profil longitudinal 5. AX-Bd. Regele Carol I -**  
 Km 0+680 - Km 0+850.00  
 Scara 1:100/1:1000

© COPYRIGHT  
 REPRODUCEREA INTEGRALĂ SAU PARȚIALĂ A ACESTUI DOCUMENT, PRECUM ȘI TRANSMITEREA DATELOR INCLUSE ÎN ACESTEA ESTE PERMISĂ NUMAI ÎN CONDIȚIILE STIPULATE ÎN CONTRACT. UTILIZAREA EXTRA-CONTRACTUALĂ NECESITĂ ACORDUL SCRIS AL PROIECTANTULUI GENERAL (RESPECTIV S.C. FIP CONSULTING S.R.L.) ORICE MODIFICARE FĂRĂ ACORDUL SCRIS AL PROIECTANTULUI NU ESTE PERMISĂ.

VERIFICATOR / EXPERT	NUME	SEMĂNĂTURA	CERINȚA	REFERAT NR. / EXPERTIZA DIN DATA
<b>S.C. FIP CONSULTING S.R.L.</b> str. Cluceru Udricani, nr. 20, Sector 3, București proiecte@fipconsulting.ro   0729 050 014				
EDITIE:	01	BENEFICIAR:		MUNICIPIUL TÂRGOVIȘTE
REVIZIE:	00	Adresa:		Str. Revoluției nr. 1-3, 130011
SPECIFICAȚIA:	NUME:	SEMĂNĂTURA:	SCARA:	TITLU PROIECT:
MANAGER PROIECT:	ing. Bogdan DOGARIU		1:100 1:1000	"Susținerea intermodalității și transportului alternativ în Municipiul Târgoviște"
PROIECTAT:	ing. Bogdan DOGARIU		DATA:	2023
DESENAT:	ing. Ionuț OPREA		TITLU PLANSA:	Lucrări de infrastructură rutieră: Profil longitudinal
				Faza: <b>DTAC</b>
				Nr. planșă: PL.05.5







**Profil longitudinal 6. AX-Calea Bucuresti - Km 0+000 - Km 0+170.00**  
Scara 1:100/1:1000

© COPYRIGHT  
REPRODUCEREA INTEGRALĂ SAU PARȚIALĂ A ACESTUI DOCUMENT, PRECUM ȘI TRANSMITEREA DATELOR INCLUSE ÎN ACESTEA ESTE PERMISĂ NUMAI ÎN CONDIȚIILE STIPULATE ÎN CONTRACT. UTILIZAREA EXTRA-CONTRACTUALĂ NECESITĂ ACORDUL SCRIS AL PROIECTANTULUI GENERAL (RESPECTIV S.C. FIP CONSULTING S.R.L.) ORICE MODIFICARE FĂRĂ ACORDUL SCRIS AL PROIECTANTULUI NU ESTE PERMISĂ.

VERIFICATOR / EXPERT	NUME	SEMNĂTURĂ	CERINȚĂ	REFERAT NR. / EXPERTIZA DIN DATA
<b>S.C. FIP CONSULTING S.R.L.</b> str. Cluceru Udricani, nr. 20, Sector 3, București proiecte@fipconsulting.ro   0729 080 914		EDITIE: 01 REVIZIE: 00		BENEFICIAR: MUNICIPIUL TÂRGOVIȘTE Adresa: Str. Revoluției nr. 1-3, 130011
SPECIFICAȚIA:	NUME:	SEMNĂTURĂ:	SCARA:	TITLU PROIECT:
MANAGER PROIECT:	ing. Bogdan DOGARIU		1:100 1:1000	"Susținerea intermodalității și transportului alternativ în Municipiul Târgoviște"
PROIECTAT:	ing. Bogdan DOGARIU		DATA:	TITLU PLANȘĂ:
DESENAT:	ing. Ionuț OPREA		2023	Lucrări de infrastructură rutieră: Profil longitudinal

Nr. proiect: 92/2022  
Faza: DTAC  
Nr. planșă: PL.06.1

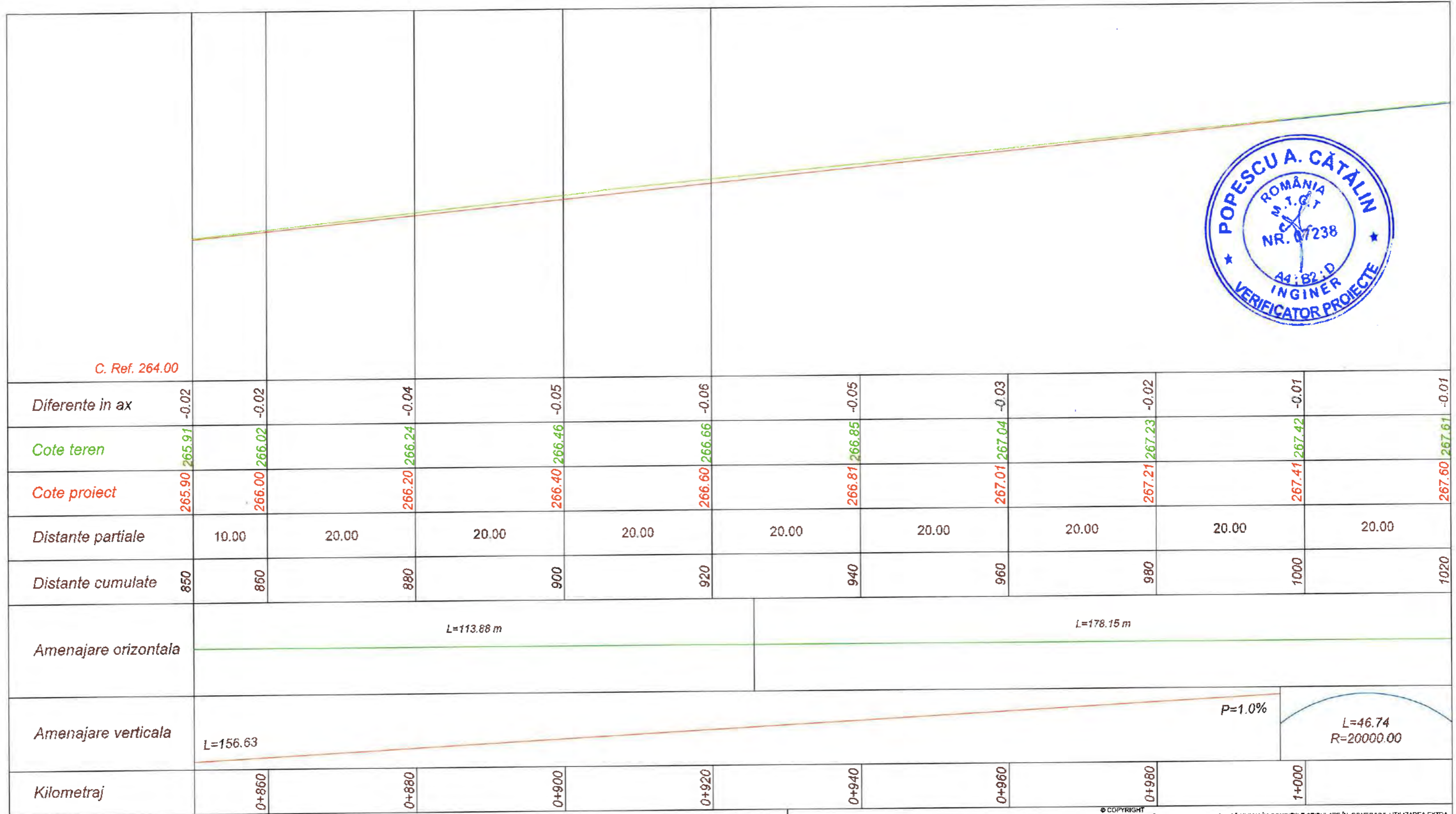












**Profil longitudinal 6. AX-Calea Bucuresti -**  
**Km 0+850 - Km 1+020.00**  
 Scara 1:100/1:1000

© COPYRIGHT  
 REPRODUCEREA INTEGRALĂ SAU PARȚIALĂ A ACESTUI DOCUMENT, PRECUM ȘI TRANSMIȘIUNEA DATELOR INCLUSE ÎN ACEȘTEA ESTE PERMISĂ NUMAI ÎN CONDIȚIILE STIPULATE ÎN CONTRACT. UTILIZAREA EXTRA-CONTRACTUALĂ NECESITĂ ACORDUL SCRIS AL PROIECTANTULUI GENERAL (RESPECTIV S.C. FIP CONSULTING S.R.L.) ORICE MODIFICARE FĂRĂ ACORDUL SCRIS AL PROIECTANTULUI UNU ESTE PERMISĂ.

VERIFICATOR / EXPERT	NUME	SEMNĂTURA	CERINȚA	REFERAT NR. / EXPERTIZA DIN DATA
<b>S.C. FIP CONSULTING S.R.L.</b> str. Cluceru Udricani, nr. 20, Sector 3, București proiecte@fipconsulting.ro   0729 080 014			EDIȚIE: 01 REVIZIE: 00	BENEFICIAR: MUNICIPIUL TÂRGOVIȘTE Adresa: Str. Revoluției nr. 1-3, 13000 TÂRGOVIȘTE - ROMANIA
SPECIFICAȚIA: MANAGER PROIECT: PROIECTAT: DESENAT:	NUME: ing. Bogdan DOGARIU ing. Bogdan DOGARIU ing. Ionuț OPREA	SEMNĂTURA: 	SCARA: 1:100 1:1000 DATA: 2023	TITLU PROIECT: "Susținerea intermodalității și transportului alternativ în Municipiul Târgoviște" TITLU PLANȘA: Lucrări de infrastructură rutieră: Profil longitudinal
				Nr. proiect: <b>92/2022</b> Faza: <b>DTAC</b> Nr. planșă: PL.08.6







C. Ref. 268.00

Diferente in ax	-0.01	-0.02	-0.14	-0.08	-0.46	-0.01	0.06	-0.03	0.03	0.10	
Cote teren	268.94	269.03	269.30	269.40	269.93	269.64	269.73	269.96	270.01	269.99	
Cote proiect	268.93	269.01	269.16	269.32	269.47	269.63	269.79	269.93	270.04	270.10	
Distante partiale	10.00	20.00	20.00	20.00	20.00	20.00	20.00	20.00	20.00	20.00	
Distante cumulate	1190	1200	1220	1240	1260	1280	1300	1320	1340	1360	
Amenajare orizontala	L=159.13 m					L=89.83 m				L=155.29 m	
Amenajare verticala	L=266.75						P=0.8%		L=42.25 R=8000.00		L=300.4
Kilometraj	1+190	1+200	1+220	1+240	1+260	1+280	1+300	1+320	1+340	1+360	

Profil longitudinal 6. AX-Calea Bucuresti -  
Km 1+190 - Km 1+360.00  
Scara 1:100/1:1000


REPRODUCEREA INTEGRALĂ SAU PARTIALĂ A ACESTUI DOCUMENT, PRECUM SI TRANSMITEREA DATELOR INCLUSE IN ACEL ESTE PERMISA NUMAI IN CONDITIILE STIPULATE IN CONTRACT. UTILIZAREA EXTRA-CONTRACTUALĂ NECESITĂ ACORDUL SCRIS AL PROIECTANTULUI GENERAL (RESPECTIV S.C. FIP CONSULTING S.R.L.) ORICE MODIFICARE FĂRĂ ACORDUL SCRIS AL PROIECTANTULUI NU ESTE PERMISĂ.

VERIFICATOR / EXPERT	NUME	SEMĂNĂTURA	CERINȚA	REFERAT NR. / EXPERTIZA DIN DATA
		<b>S.C. FIP CONSULTING S.R.L.</b> str. Cluceru Udricani, nr. 20, Sector 3, București proiecte@fipconsulting.ro   0729 080 014		EDITIE: 01 REVIZIE: 00
SPECIFICAȚIA: MANAGER PROIECT: PROIECTAT: DESENAT:		NUME: ing. Bogdan DOGARIU ing. Bogdan DOGARIU ing. Ionuț OPREA		SEMNĂTURA: 
		SCARA: 1:100 1:1000		DATA: 2023
		BENEFICIAR: MUNICIPIUL TÂRGOVIȘTE Adresa: Str. Revoluției nr. 1-3, 130001		Nr. proiect: <b>92/2022</b>
		TITLU PROIECT: "Susținerea intermodalității și dezvoltarea alternativă în Municipiul Târgoviște"		Faza: <b>DTAC</b>
		TITLU PLANȘĂ: Lucrări de infrastructură rutieră: Profil longitudinal		Nr. planșă: PL.06.8









**Profil longitudinal 6. AX-Calea Bucuresti -**  
 Km 1+700 - Km 1+870.00  
 Scara 1:100/1:1000

REPRODUCEREA INTEGRALA SAU PARTIALA A ACESTUI DOCUMENT, PRECUM SI TRANSMITEREA DATELOR INCLUSE IN ACESTEA ESTE PERMISA NUMAI IN CONDITIILE STIPULATE IN CONTRACT. UTILIZAREA EXTRA-CONTRACTUALA NECESITA ACORDUL SCRIS AL PROIECTANTULUI GENERAL (RESPECTIV S.C. FIP CONSULTING S.R.L.) ORICE MODIFICARE FARA ACORDUL SCRIS AL PROIECTANTULUI NU ESTE PERMISA.

VERIFICATOR / EXPERT	NUME	SEMNAȚURA	CERINȚA	REFERAT NR. / EXPERTIZA DIN DATA
<b>S.C. FIP CONSULTING S.R.L.</b> str. Ciucaru Udricani, nr. 20, Sector 3, București proiecte@fipconsulting.ro   0728 089 014			EDITIE: 01 REVIZIE: 00	BENEFICIAR: MUNICIPIUL TÂRGOVIȘTE Adresa: Str. Revoluției nr. 1-3, 130011 TITLU PROIECT: "Susținerea intermodalității și transportului alternativ în Municipiul Târgoviște" TITLU PLANȘA: Lucrări de infrastructură rutieră: Profil longitudinal
MANAGER PROIECT:	ing. Bogdan DOGARIU		SCARA: 1:100 1:1000	Nr. proiect: 92/2022
PROIECTAT:	ing. Bogdan DOGARIU		DATA: 2023	Faza: DTAC
DESENAT:	ing. Ionuț OPREA			Nr. planșă: PL.05.11



C. Ref. 270.00										
Diferente in ax	-0.08	-0.10	0.00	-0.20	-0.15	-0.17	-0.04	0.04		
Cote teren	271.96	272.03	272.07	272.42	272.55	272.75	272.81	272.91	273.01	
Cote proiect	271.88	271.93	272.06	272.22	272.40	272.58	272.77	272.96		
Distante partiale	10.00	20.00	20.00	20.00	20.00	20.00	20.00	20.00	6.01	
Distante cumulate	1870	1880	1900	1920	1940	1960	1980	2000	2006	
Amenajare orizontala	L=93.59 m		L=86.06 m				L=44.51 m			
Amenajare verticala	P=0.5% L=76.91		L=61.21 R=15000.00			L=73.46		P=0.9%		
Kilometraj	1+870	1+880	1+900	1+920	1+940	1+960	1+980	2+000	2+006	

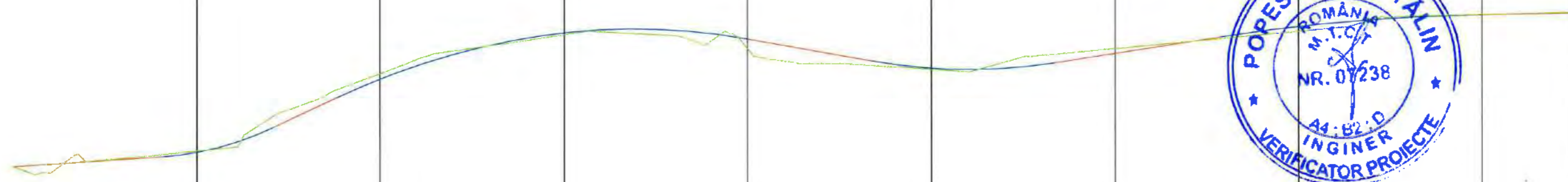
**Profil longitudinal 6. AX-Calea Bucuresti - Km 1+870 - Km 2+006.01**  
Scara 1:100/1:1000

© COPYRIGHT  
REPRODUCEREA INTEGRALĂ SAU PARȚIALĂ A ACESTUI DOCUMENT, PRECUM ȘI TRANSMITEREA DATELOR INCLUSE ÎN ACESTEA ESTE PERMISĂ NUMAI ÎN CONDIȚIILE STIPULATE ÎN CONTRACT. UTILIZAREA EXTRA-CONTRACTUALĂ NECESITĂ ACORDUL SCRIS AL PROIECTANTULUI GENERAL (RESPECTIV S.C. FIP CONSULTING S.R.L.) ORICE MODIFICARE FĂRĂ ACORDUL SCRIS AL PROIECTANTULUI NU ESTE PERMISĂ.

VERIFICATOR / EXPERT	NUME	SEMNĂTURA	CERINȚA	REFERAT NR. / EXPERTIZA DIN DATA
<b>S.C. FIP CONSULTING S.R.L.</b> str. Cluceru Udricani, nr. 20, Sector 3, București proiecte@fipconsulting.ro   0729 050 014				
EDITIE:	01	BENEFICIAR:		MUNICIPIUL TÂRGOVIȘTE
REVIZIE:	00	Adresa:		Str. Revoluției nr. 1-3, 130011
SPECIFICAȚIA:	NUME:	SEMNĂTURA:	SCARA:	TITLU PROIECT:
MANAGER PROIECT:	ing. Bogdan DOGARIU		1:100 1:1000	"Sustinerea intermodalității și transportului alternativ în Municipiul Târgoviște"
PROIECTAT:	ing. Bogdan DOGARIU		DATA:	TITLU PLANȘA:
DESENAT:	ing. Ionuț OPREA		2023	Lucrări de infrastructură rutieră: Profil longitudinal
				92/2022
				Faza:
				DTAC
				Nr. planșă:
				PL.06.12







C. Ref. 286.00

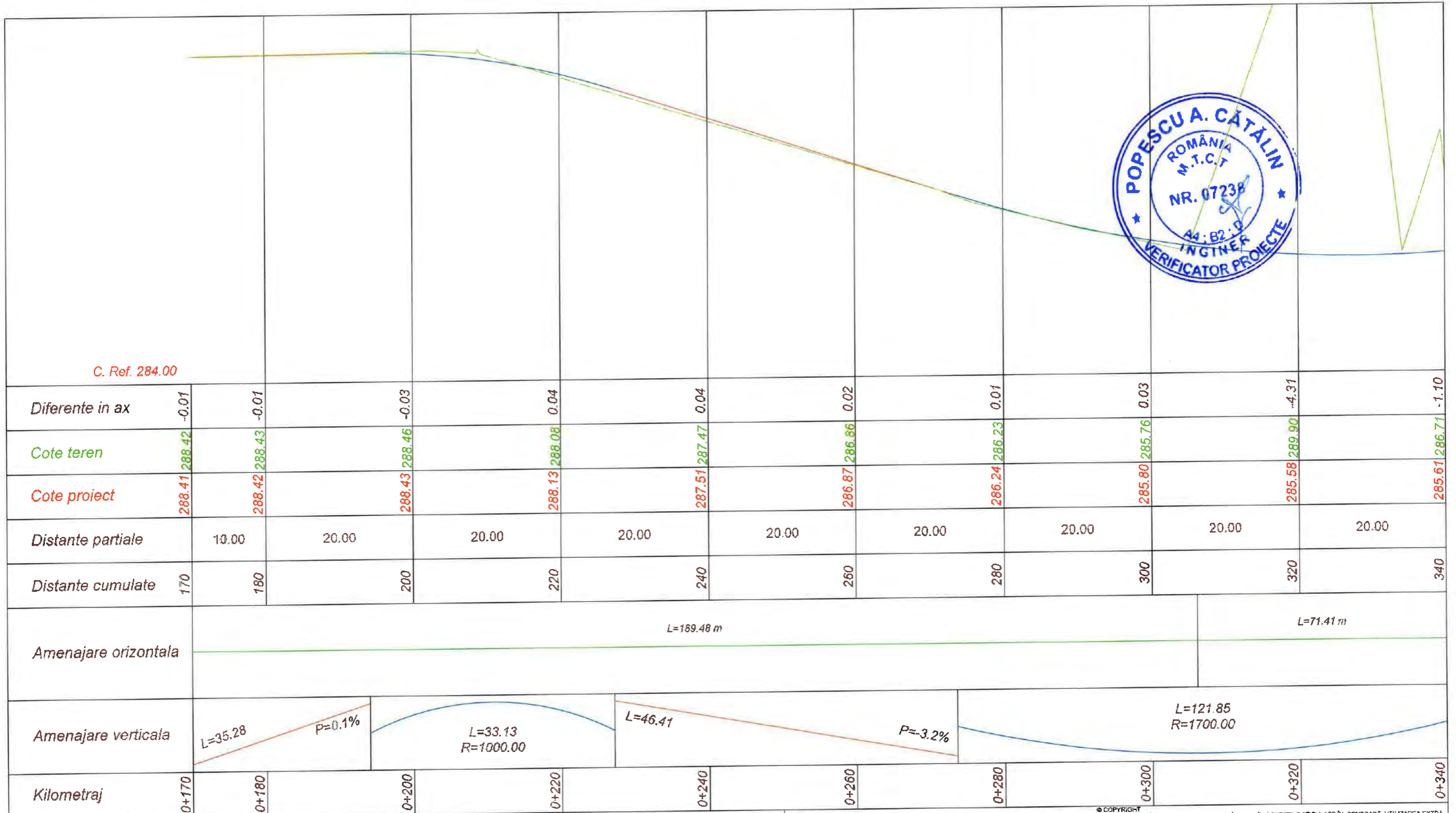
Diferente in ax	0.00	-0.01	-0.06	0.02	0.11	0.01	-0.05	0.05	0.00	-0.01
Cote teren	286.88	287.03	287.86	288.27	288.10	287.86	288.06	288.24	288.40	288.42
Cote proiect	286.88	287.02	287.80	288.29	288.20	287.87	288.01	288.29	288.40	288.41
Distante partiale	20.00	20.00	20.00	20.00	20.00	20.00	20.00	20.00	10.00	
Distante cumulate	0	20	40	60	80	100	120	140	160	170
Amenajare orizontala	L=54.32 m			L=62.30 m			L=189.48 m			
Amenajare verticala	L=16.41 P=0.6%	L=11.89 R=300.00	L=6.83 P=4.6%	L=44.92 R=700.00	L=13.47 P=-1.9%	L=19.93 R=600.00	L=18.11 P=1.5%	L=27.21 R=2000.00	L=35.28 P=20.1%	
Kilometraj	0+000	0+020	0+040	0+060	0+080	0+100	0+120	0+140	0+160	0+170

Profil longitudinal 7. AX-Calea Campulung -  
Km 0+000 - Km 0+170.00  
Scara 1:100/1:1000

© COPYRIGHT  
REPRODUCEREA INTEGRALĂ SAU PARȚIALĂ A ACESTUI DOCUMENT, PRECUM ȘI TRANSMITEREA DATELOR INCLUSE ÎN ACELȘTEA FOSTE PERMISĂ NUMAI ÎN CONDIȚIILE STIPULATE ÎN CONTRACT, UTILIZAREA EXTRA-CONTRACTUALĂ NECESSITĂ ACORDUL SCRIS AL PROIECTANTULUI GENERAL (RESPECTIV S.C. FIP CONSULTING S.R.L.) ORICE MODIFICARE FĂRĂ ACORDUL SCRIS AL PROIECTANTULUI NU ESTE PERMISĂ.

VERIFICATOR / EXPERT	NUME	SEMNĂTURA	CERINȚA	REFERAT NR. / EXPERTIZA DIN DATA
		<b>S.C. FIP CONSULTING S.R.L.</b> str. Cluceru Udricani, nr. 20, Sector 3, București proiecte@fipconsulting.ro   0729 080 014		EDITIE: 01 BENEFICIAR: MUNICIPIUL TÂRGOVIȘTE REVIZIE: 00 Adresa: Str. Revoluției nr. 1-3, 130011
SPECIFICAȚIA:	NUME:	SEMNĂTURA:	SCARA: 1:100 1:1000	TITLU PROIECT: "Susținerea intermodalității și transportului alternativ în Municipiul Târgoviște"
MANAGER PROIECT:	ing. Bogdan DOGARIU		DATA: 2023	Faza: DTAC
PROIECTAT:	ing. Bogdan DOGARIU			Nr. planșă: PL.07.1
DESENAT:	ing. Ionuț OPREA			

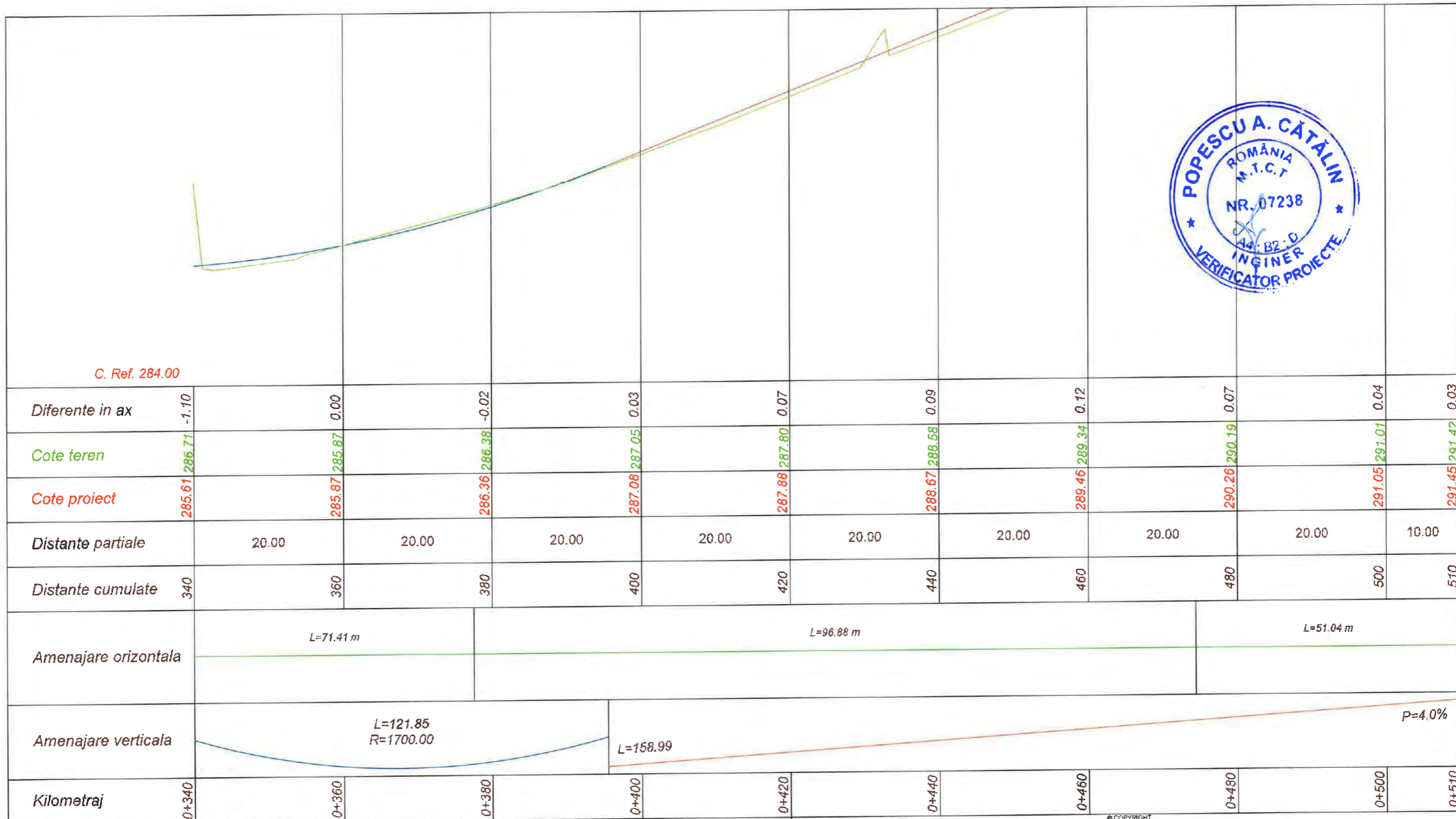




Profil longitudinal 7. AX-Calea Campulung -  
Km 0+170 - Km 0+340.00  
Scara 1:100/1:1000

REPRODUCEREA INTEGRALĂ SAU PARȚIALĂ A ACESTUI DOCUMENT, PRECUM ȘI TRANSMITEREA DATELOR INCLUSE ÎN ACEȘTEA ESTE ÎN CONDITIILE STIPULATE ÎN CONTRACT. UTILIZAREA EXTRA-CONTRACTUALĂ NECESITĂ ACORDUL SCRIS AL PROIECTANTULUI GENERAL (RESPECTIV S.C. FIP CONSULTING S.R.L.) ORICE MODIFICARE FĂRĂ ACORDUL SCRIS AL PROIECTANTULUI NU ESTE PERMISĂ.

VERIFICATOR / EXPERT	NUME	SEMNĂTURA	CERINȚA	REFERAT NR. / EXPERTIZA DIN DATA
<b>S.C. FIP CONSULTING S.R.L.</b> str. Cluceru Udricani, nr. 20, Sector 3, București proiecte@fipconsulting.ro   0728 980 014				EDITIE: 01 REVIZIE: 00
SPECIFICAȚIA: MANAGER PROIECT: ing. Bogdan DOGARIU PROIECTAT: ing. Bogdan DOGARIU DESENAT: ing. Ionuț OPREA				BENEFICIAR: MUNICIPIUL TÂRGOVIȘTE Adresa: Str. Revoluției nr. 1-3, 130011 TITLU PROIECT: "Susținerea intermodalității și transportului alternativ în Municipiul Târgoviște" TITLU PLANȘĂ: Lucrări de infrastructură rutieră: Profil longitudinal
SOCIETATEA COMERCIALĂ <b>F.I.P. CONSULTING S.R.L.</b> BUCUREȘTI - ROMANIA				proiect: 92/2022 Faza: DTAC Nr. planșă: PL.07.2

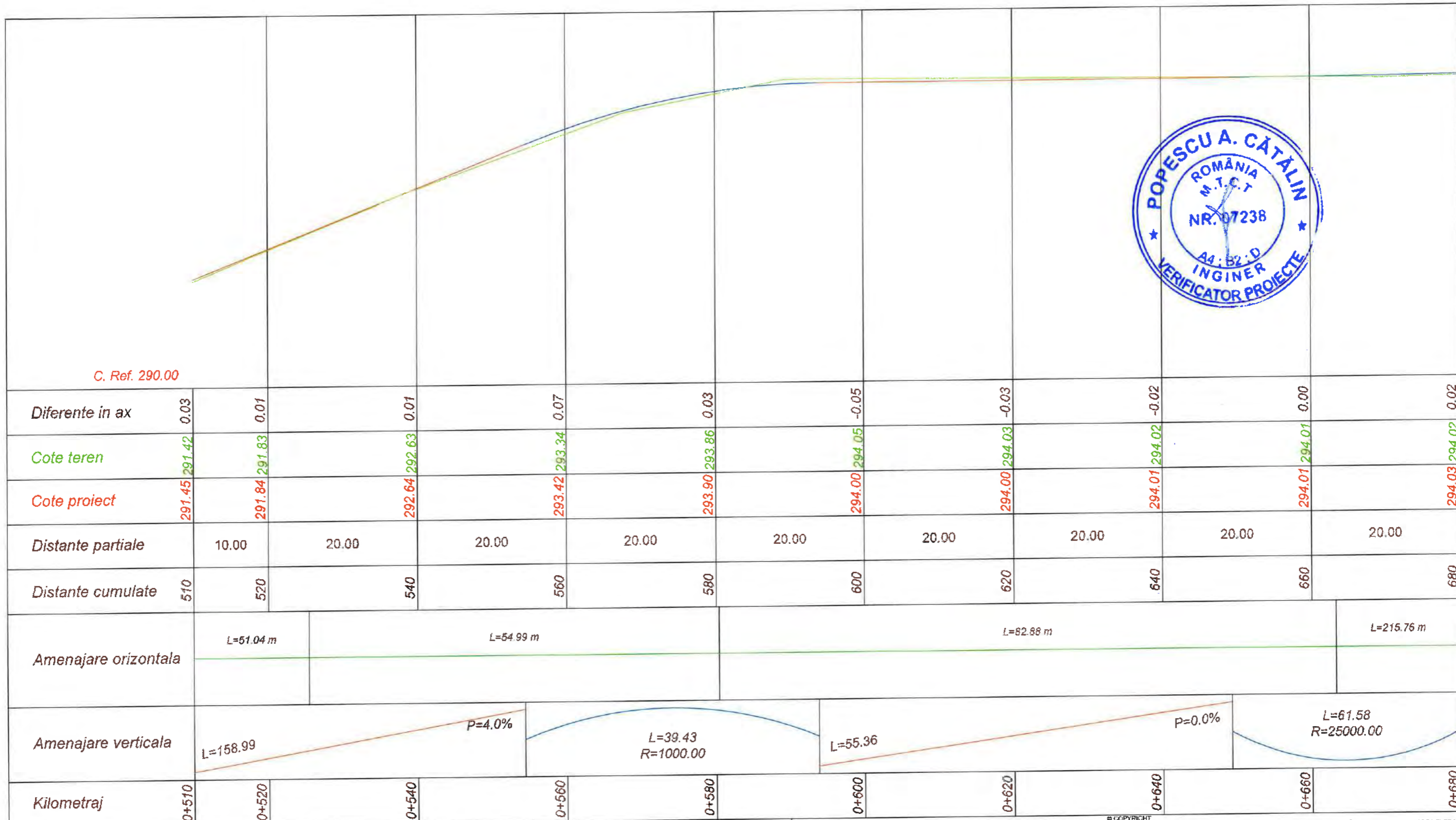



**Profil longitudinal 7. AX-Calea Campulung -**  
 Km 0+340 - Km 0+510.00  
 Scara 1:100/1:1000

REPRODUCEREA INTEGRALĂ SAU PARȚIALĂ A ACESTUI DOCUMENT, PRELUCRAREA ȘI TRANSMITEREA DATELOR INCLUSE ÎN ACESTEA ESTE PERMISĂ NUMAI ÎN CONDIȚIILE STIPULATE ÎN CONTRACT, UTILIZAREA EXTRA-CONTRACTUALĂ NECESITĂ ACORDUL SCRIS AL PROIECTANTULUI GENERAL (RESPECTIV S.C. FIP CONSULTING S.R.L.) ORICE MODIFICARE FĂRĂ ACORDUL SCRIS AL PROIECTANTULUI NU ESTE PERMISĂ.

VERIFICATOR / EXPERT	NUME	SEMNĂTURA	CERINȚA	REFERAT NR. / EXPERTIZA DIN DATA
<b>S.C. FIP CONSULTING S.R.L.</b> str. Cluceru Udricani, nr. 20, Sector 3, București proiecte@fipconsulting.ro   0729 080 014			EDITIE: 01 REVIZIE: 00	BENEFICIAR: MUNICIPIUL TÂRGOVIȘTE Adresa: Str. Revoluției nr. 1-3, 130011
SPECIFICAȚIA:	NUME:	SEMNĂTURA:	SCARA: 1:100 1:1000	TITLU PROIECT: "Susținerea intermodalității și transportului alternativ în Municipiul Târgoviște"
MANAGER PROIECT:	ing. Bogdan DOGARIU		DATA: 2023	Faza: DTAC
PROIECTAT:	ing. Bogdan DOGARIU			Nr. planșă: PL_07.3
DESENAT:	ing. Ionuț OPREA			





C. Ref. 290.00

**Profil longitudinal 7. AX-Calea Campulung - Km 0+510 - Km 0+680.00**  
Scara 1:100/1:1000

REPRODUCEREA INTEGRALĂ SAU PARȚIALĂ A ACESTUI DOCUMENT, PRECUM ȘI TRANȘMIȘTEREA DATELOR INCLUSE ÎN ACEȘTEA ESTE PERMISĂ NUMAI ÎN CONDIȚIILE STIPULATE ÎN CONTRACT. UTILIZAREA EXTRA-CONTRACTUALĂ NECESITĂ ACORDUL SCRIS AL PROIECTANTULUI GENERAL (RESPECTIV S.C. FIP CONSULTING S.R.L.) ORICE MODIFICARE FĂRĂ ACORDUL SCRIS AL PROIECTANTULUI NU ESTE PERMISĂ.

VERIFICATOR / EXPERT	NUME	SEMNĂTURA	CERINȚA	REFERAT NR. / EXPERTIZA DIN DATA
<b>S.C. FIP CONSULTING S.R.L.</b> str. Cluceru Udricari, nr. 20, Sector 3, București proiecte@fipconsulting.ro   0729 080 014		EDITIE: 01 REVIZIE: 00		BENEFICIAR: MUNICIPIUL TÂRGOVIȘTE Adresa: Str. Revoluției nr. 1-3, 130011
SPECIFICAȚIA: MANAGER PROIECT: ing. Bogdan DOGARIU PROIECTAT: ing. Bogdan DOGARIU DESENAT: ing. Ionuț OPREA		SEMNĂTURA: 		SCARA: 1:100 / 1:1000 DATA: 2023 TITLU PROIECT: "Susținerea intermodalității și dezvoltării în Municipiul Târgoviște" TITLU PLANȘA: Lucrări de infrastructură rutieră: Profil longitudinal
				Nr. proiect: 92/2022 Faza: DTAC Nr. planșă: PL.07.4





C. Ref. 293.00

Diferente in ax	0.02	0.01	0.04	0.04	0.04	0.04	0.04	0.04	0.04	0.04
Cote teren	294.02	294.06	294.09	294.14	294.19	294.24	294.30	294.35	294.41	294.43
Cote proiect	294.03	294.07	294.12	294.18	294.23	294.28	294.34	294.39	294.44	294.47
Distante partiale	20.00	20.00	20.00	20.00	20.00	20.00	20.00	20.00	20.00	10.00
Distante cumulate	680	700	720	740	760	780	800	820	840	850
Amenajare orizontala	L=215.76 m									
Amenajare verticala	L=61.58 R=25000.00		L=270.42			P=0.3%				
Kilometraj	0+680	0+700	0+720	0+740	0+760	0+780	0+800	0+820	0+840	0+850

**Profil longitudinal 7. AX-Calea Campulung - Km 0+680 - Km 0+850.00**  
Scara 1:100/1:1000

REPRODUCEREA INTEGRALĂ SAU PARȚIALĂ A ACESTUI DOCUMENT, PRECUM ȘI TRANSMITEREA DATELOR INCLUSE ÎN ACEȘTEA LA ȘIE ÎN AFĂRIȘ NUMAI ÎN CONDIȚIILE STIPULATE ÎN CONTRACT. UTILIZAREA EXTRA-CONTRACTUALĂ NECESITĂ ACORDUL SCRIS AL PROIECTANTULUI GENERAL (RESPECTIV S.C. FIP CONSULTING S.R.L.) ORICE MODIFICARE FĂRĂ ACORDUL SCRIS AL PROIECTANTULUI NU ESTE PERMISĂ.

VERIFICATOR / EXPERT	NUME	SEMĂNĂTURA	CERINȚA	REFERAT NR. / EXPERTIZA DIN DATA
		<b>S.C. FIP CONSULTING S.R.L.</b> str. Cluceru Udricani, nr. 20, Sector 3, București proiecte@fipconsulting.ro   0729 080 014		EDITIE: 01 REVIZIE: 00
SPECIFICAȚIA: MANAGER PROIECT: PROIECTAT: DESENAT:		NUME: ing. Bogdan DOGARIU ing. Bogdan DOGARIU ing. Ionuț OPREA		SEMĂNĂTURA: 
		SCARA: 1:100 1:1000		TITLU PROIECT: "Susținerea intermodalității și transportului alternativ în Municipiul Târgoviște" TITLU PLANȘĂ: Lucrări de infrastructură rutieră: Profil longitudinal
				BENEFICIAR: MUNICIPIUL TÂRGOVIȘTE Adresa: Str. Revoluției nr. 1-3, 130011 Nr. proiect: <b>92/2022</b> Faza: <b>DTAC</b> Nr. planșă: PL.07.5





C. Ref. 293.00											
Diferente in ax	0.04	0.04	0.04	0.03	0.03	0.03	0.02	0.01	0.01	0.01	
Cote teren	294.43	294.46	294.51	294.57	294.63	294.68	294.74	294.80	294.87	294.93	
Cote proiect	294.47	294.50	294.55	294.60	294.66	294.71	294.76	294.82	294.88	294.94	
Distante partiale	10.00	20.00	20.00	20.00	20.00	20.00	20.00	20.00	20.00	20.00	
Distante cumulate	850	860	880	900	920	940	960	980	1000	1020	
Amenajare orizontala	L=215.76 m		L=59.80 m				L=322.10 m				
Amenajare verticala	L=270.42							P=0.3%		L=37.59 R=40000.00	
Kilometraj	0+850	0+860	0+880	0+900	0+920	0+940	0+960	0+980	1+000	1+020	

**Profil longitudinal 7. AX-Calea Campulung -**  
 Km 0+850 - Km 1+020.00  
 Scara 1:100/1:1000

REPRODUCEREA INTEGRALĂ SAU PARȚIALĂ A ACESTUI DOCUMENT, PRECUM ȘI TRANSMITEREA DATEI OR INCLUSE ÎN ACESTEA ESTE PERMISĂ NUMAI ÎN CONDIȚIILE STIPULATE ÎN CONTRACT. UTILIZAREA EXTRA-CONTRACTUALĂ NECESITĂ ACORDUL SCRIS AL PROIECTANTULUI GENERAL (RESPECTIV S.C. FIP CONSULTING S.R.L.) ORICE MODIFICARE FĂRĂ ACORDUL SCRIS AL PROIECTANTULUI NU ESTE PERMISĂ.

VERIFICATOR / EXPERT	NUME	SEMNĂTURA	CERINȚA	REFERAT NR. / EXPERTIZA DIN DATA
<b>S.C. FIP CONSULTING S.R.L.</b> str. Cluceru Udricani, nr. 20, Sector 3, București proiecte@fipconsulting.ro   0729 060 014			EDITIE: 01 REVIZIE: 00	BENEFICIAR: MUNICIPIUL TÂRGOVIȘTE Adresa: Str. Revoluției nr. 1-3, 130011 Nr. proiect: 92/2022
SPECIFICAȚIA:	NUME:	SEMNĂTURA:	SCARA: 1:100 1:1000	TITLU PROIECT: "Susținerea intermodalității și transportului marfă în Municipiul Târgoviște"
MANAGER PROIECT:	ing. Bogdan DOGARIU		DATA: 2023	Faza: DTAC
PROIECTAT:	ing. Bogdan DOGARIU			Nr. planșă: PL.07.6
DESENAT:	ing. Ionuț OPREA			















C. Ref. 294.00

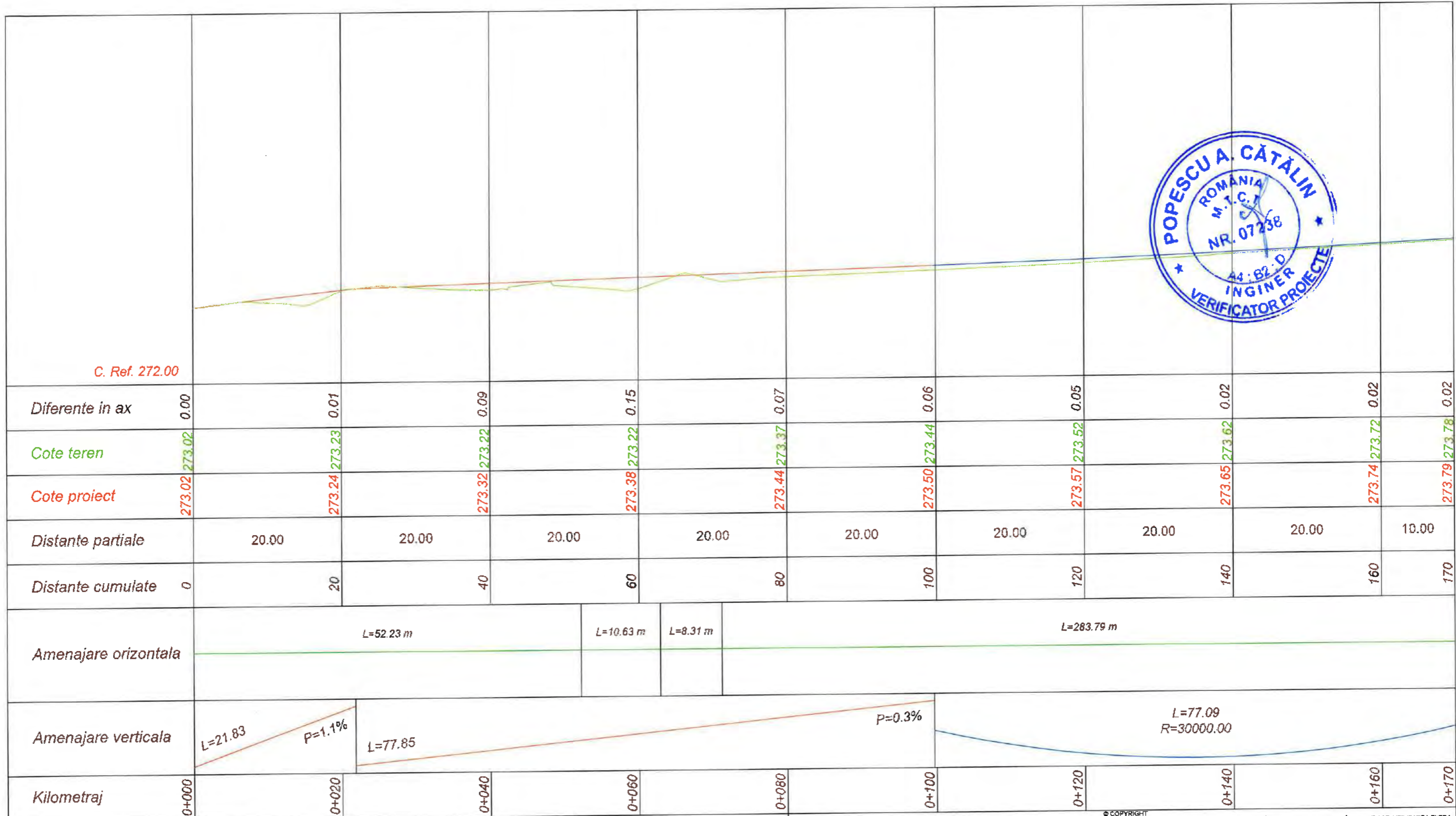
Diferente in ax	-0.06	-0.03	-0.02	-0.01	0.00	0.02	0.01	0.01	
Cote teren	295.58	295.47	295.32	295.17	295.02	294.91	294.93	294.94	
Cote proiect	295.58	295.44	295.30	295.16	295.02	294.94	294.93	294.94	
Distante partiale	20.00	20.00	20.00	20.00	20.00	20.00	14.44		
Distante cumulate	1700	1720	1740	1760	1780	1800	1820	1834	
Amenajare orizontala	L=135.93 m								
Amenajare verticala	L=119.68		P=-0.7%			L=38.35 R=5000.00		L=21.90	P=0.1%
Kilometraj	1+700	1+720	1+740	1+760	1+780	1+800	1+820	1+834	

**Profil longitudinal 7. AX-Calea Campulung -**  
**Km 1+700 - Km 1+834.44**  
**Scara 1:100/1:1000**

© COPYRIGHT  
 IL PRODUCEREA INTEGRALĂ SAU PARȚIALĂ A ACESTUI DOCUMENT, PRECUM ȘI TRANSMITEREA DATELOR INCLUSE ÎN ACEȘTEA ESTE PERMISĂ NUMAI ÎN CONDIȚIILE STIPULATE ÎN CONTRACT. UTILIZAREA EXTRA-CONTRACTUALĂ NECESITĂ ACORDUL SCRIS AL PROIECTANTULUI GENERAL (RESPECTIV S.C. FIP CONSULTING S.R.L.); ORICE MODIFICARE FĂRĂ ACORDUL SCRIS AL PROIECTANTULUI NU ESTE PERMISĂ.

VERIFICATOR / EXPERT	NUME	SEMNĂTURA	CERINȚA	REFERAT NR. / EXPERTIZA DIN DATA
		<b>S.C. FIP CONSULTING S.R.L.</b> str. Cluceru Udricani, nr. 20, Sector 3, București proiecte@fipconsulting.ro   0729 080 914		EDITIE: 01 REVIZIE: 00
SPECIFICAȚIA: MANAGER PROIECT: PROIECTAT: DESENAT:		NUME: ing. Bogdan DOGARIU ing. Bogdan DOGARIU ing. Ionuț OPREA		SEMNĂTURA: 
		SCARA: 1:100 1:1000		DATA: 2023
		TITLU PROIECT: "Susținerea intermodalității și transportului alternativ în Municipiul Târgoviște"		Faza: <b>DTAC</b>
		TITLU PLANȘA: Lucrări de infrastructură rutieră: Profil longitudinal		Nr. proiect: <b>92/2022</b> Nr. planșă: PL_07.11





Profil longitudinal 8. AX-Calea Domneasca -  
Km 0+000 - Km 0+170.00  
Scara 1:100/1:1000

REPRODUCEREA INTEGRALĂ SAU PARTIALĂ A ACESTUI DOCUMENT, PRECUM ȘI TRANSMITEREA DATELOR INCLUSE ÎN ACESTEA ESTE PERMISĂ NUMAI ÎN CONDIȚIILE STIPULATE ÎN CONTRACT. UTILIZAREA EXTRA-CONTRACTUALĂ NECESITĂ ACORDUL SCRIS AL PROIECTANTULUI GENERAL (RESPECTIV S.C. FIP CONSULTING S.R.L.) ORICE MODIFICARE FĂRĂ ACORDUL SCRIS AL PROIECTANTULUI NU ESTE PERMISĂ.

VERIFICATOR / EXPERT	NUME	SEMNĂTURA	CERINȚA	REFERAT NR. / EXPERTIZA DIN DATA
<b>S.C. FIP CONSULTING S.R.L.</b> str. Cluceru Udricani, nr. 20, Sector 3, București proiecte@fipconsulting.ro   0729 090 014		EDITIE: 01 REVIZIE: 00		BENEFICIAR: MUNICIPIUL TÂRGOVIȘTE S.R.L. Adresa: Str. Revoluției nr. 1-3, 130011 TÂRGOVIȘTE - ROMANIA
SPECIFICAȚIA: MANAGER PROIECT: PROIECTAT: DESENAT:	NUME: ing. Bogdan DOGARIU ing. Bogdan DOGARIU ing. Ionuț OPREA	SEMNĂTURA: 	SCARA: 1:100 1:1000 DATA: 2023	TITLU PROIECT: "Susținerea intermodalității și transportului alternativ în Municipiul Târgoviște" TITLU PLANȘA: Lucrări de infrastructură rutieră: Profil longitudinal
				Nr. proiect: <b>92/2022</b> Faza: <b>DTAC</b> Nr. planșă: PL.08.1






C. Ref. 274.00

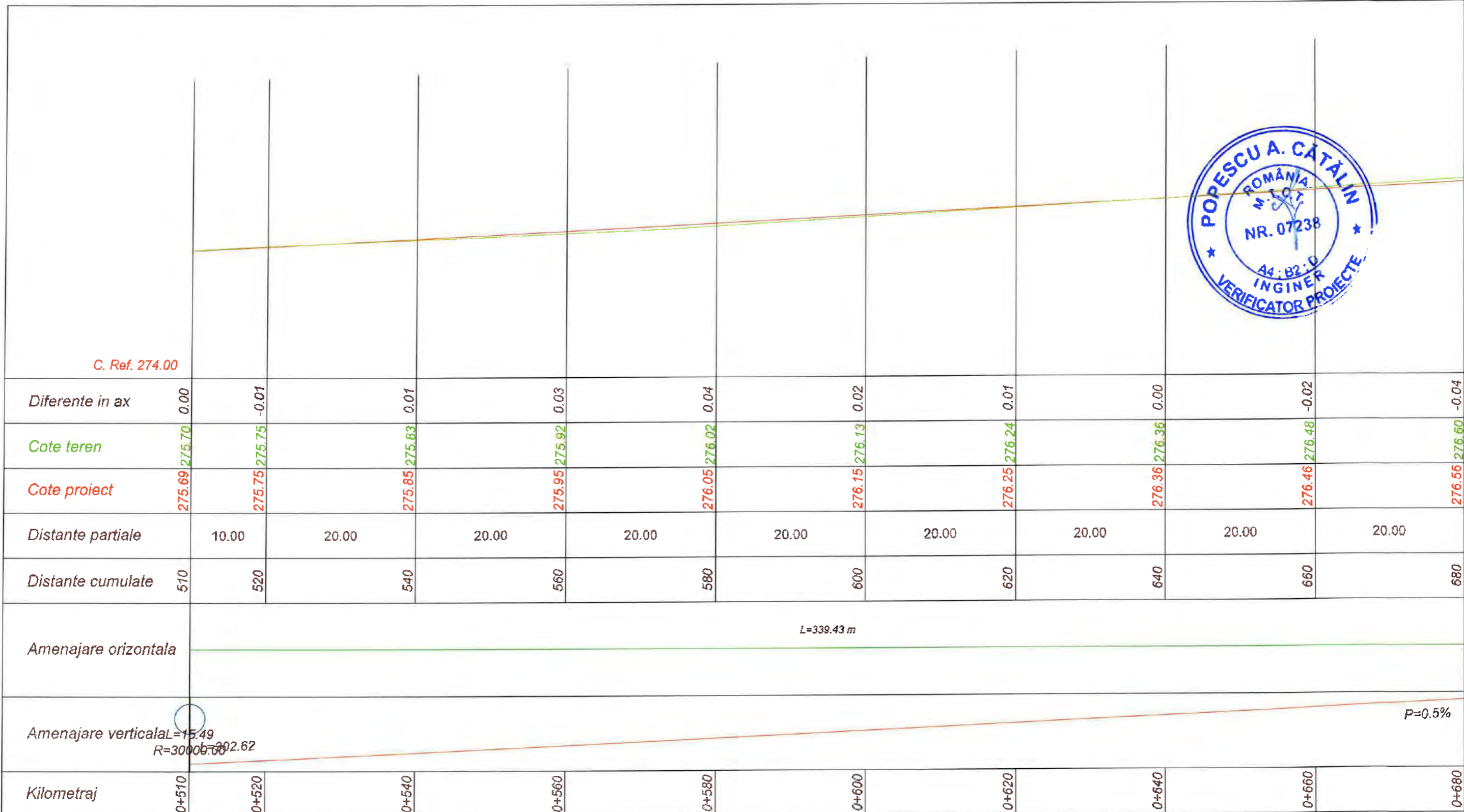
Diferente in ax	0.05	0.05	0.04	0.04	0.03	0.03	0.02	0.01	0.00	0.00	
Cote teren		274.81	274.93	275.05	275.16	275.28	275.40	275.52	275.64	275.70	
Cote proiect	274.75	274.86	274.97	275.08	275.19	275.31	275.42	275.53	275.64	275.69	
Distante partiale	20.00	20.00	20.00	20.00	20.00	20.00	20.00	20.00	10.00		
Distante cumulate	340	360	380	400	420	440	460	480	500	510	
Amenajare orizontala	L=283.79 m		L=339.43 m								
Amenajare verticala	L=317.82								P=0.6%		L=15.49 R=30000.00
Kilometraj	0+340	0+360	0+380	0+400	0+420	0+440	0+460	0+480	0+500	0+510	

**Profil longitudinal 8. AX-Calea Domneasca -**  
 Km 0+340 - Km 0+510.00  
 Scara 1:100/1:1000

© COPYRIGHT  
 REPRODUCEREA INTEGRALĂ SAU PARȚIALĂ A ACESTUI DOCUMENT, PRECUM ȘI TRANSMITEREA GATELOR INCLUSE ÎN ACEȘTEA ESTE PERMISĂ NUMAI ÎN CONDIȚIILE STIPULATE ÎN CONTRACT. UTILIZAREA EXTRA-CONTRACTUALĂ NECESITĂ ACORDUL SCRIS AL PROIECTANTULUI GENERAL (RESPECTIV S.C. FIP CONSULTING S.R.L.) ORICE MODIFICARE FĂRĂ ACORDUL SCRIS AL PROIECTANTULUI NU ESTE PERMISĂ.

VERIFICATOR / EXPERT	NUME	SEMNĂTURA	CERINȚA	REFERAT NR. / EXPERTIZA DIN DATA
<b>S.C. FIP CONSULTING S.R.L.</b> str. Ciuceni Udricani, nr. 20, Sector 3, București proiecte@fipconsulting.ro   0729 080 014			EDITIE: 01 REVIZIE: 00	BENEFICIAR: MUNICIPIUL TÂRGOVIȘTE Adresa: Str. Revoluției nr. 1-3, 130011
SPECIFICAȚIA: MANAGER PROIECT: PROIECTAT: DESENAT:	NUME: ing. Bogdan DOGARIU ing. Bogdan DOGARIU ing. Ionuț OPREA	SEMNĂTURA: 	SCARA: 1:100 1:1000 DATA: 2023	TITLU PROIECT: "Sustținerea intermodalității și transportului alternativ în Municipiul Târgoviște" TITLU PLANȘA: Lucrări de infrastructură rutieră: Profil longitudinal
				Nr. proiect: <b>92/2022</b> Faza: <b>DTAC</b> Nr. planșă: PL.08.3





C. Ref. 274.00

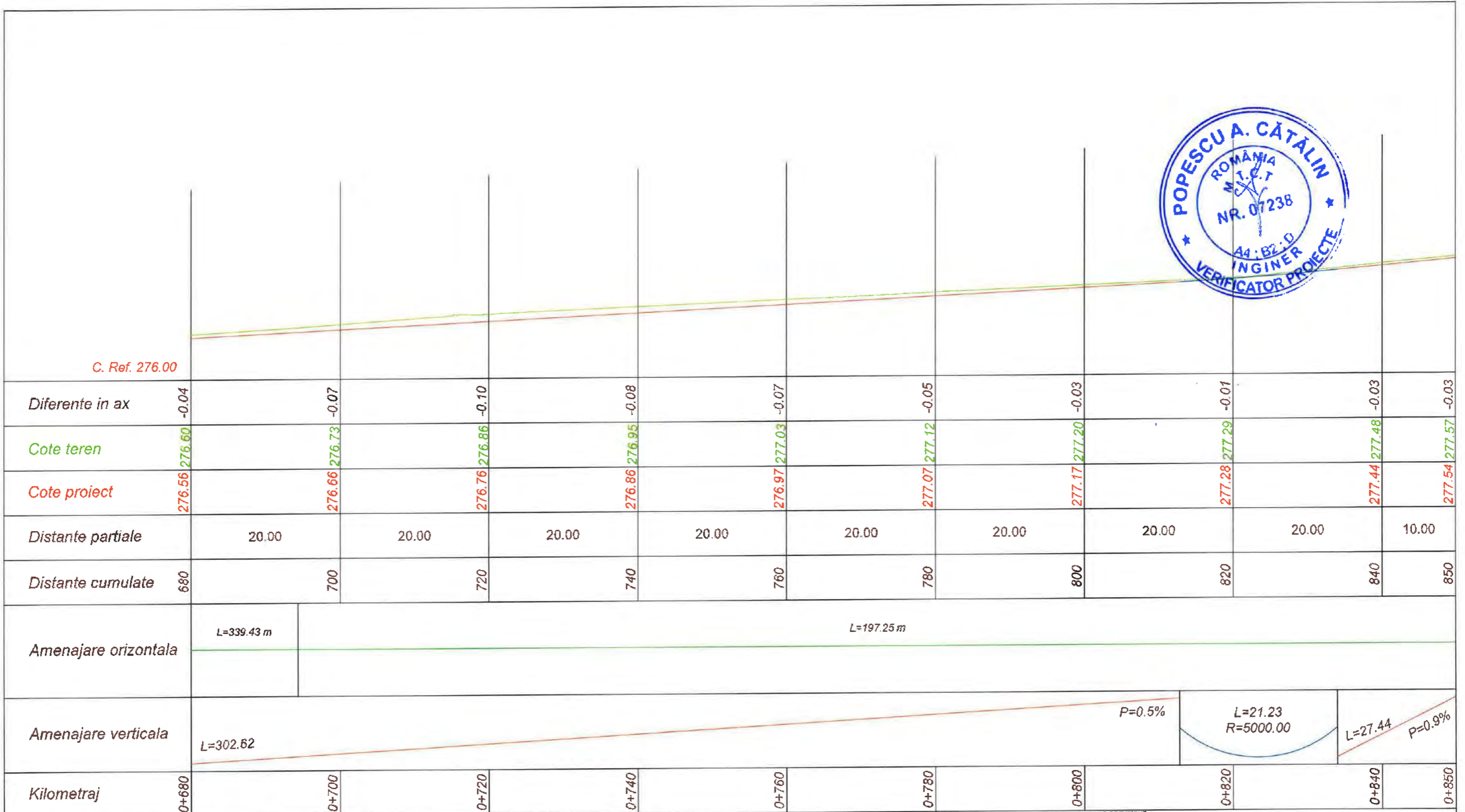
Diferente in ax	0.00	-0.01	0.01	0.03	0.04	0.02	0.01	0.00	-0.02	-0.04
Cote teren	275.70	275.75	275.83	275.92	276.02	276.13	276.24	276.36	276.48	276.60
Cote proiect	275.69	275.75	275.85	275.95	276.05	276.15	276.25	276.36	276.46	276.56
Distante partiale	10.00	20.00	20.00	20.00	20.00	20.00	20.00	20.00	20.00	20.00
Distante cumulate	510	520	540	560	580	600	620	640	660	680
Amenajare orizontala	L=339.43 m									
Amenajare verticala	P=0.5%									
Kilometraj	0+510	0+520	0+540	0+560	0+580	0+600	0+620	0+640	0+660	0+680

**Profil longitudinal 8. AX-Calea Domneasca - Km 0+510 - Km 0+680.00**  
Scara 1:100/1:1000

REPRODUCEREA INTEGRALĂ SAU PARȚIALĂ A ACESTUI DOCUMENT ÎNCELUI ȘI TRANSMITEREA DATELOR INCLUSE ÎN ACESTEA ESTE PERMISĂ NUMAI ÎN CONDIȚIILE STIPULATE ÎN CONTRACT. UTILIZAREA EXTRA-CONTRACTUALĂ NECESITĂ ACORDUL SCRIS AL PROIECTANTULUI GENERAL (RESPECTIV S.C. FIP CONSULTING S.R.L.) ORICE MODIFICARE FĂRĂ ACORDUL SCRIS AL PROIECTANTULUI NU ESTE PERMISĂ.

VERIFICATOR / EXPERT	NUME	SEMNĂTURA	CERINȚA	REFERAT NR. / EXPERTIZA DIN DATA
<b>S.C. FIP CONSULTING S.R.L.</b> str. Cluceru Udricani, nr. 20, Sector 3, București proiecta@fipconsulting.ro   0729 080 014			EDITIE: 01 REVIZIE: 00	BENEFICIAR: MUNICIPIUL TÂRGOVIȘTE Adresa: Str. Revoluției nr. 1-3, 130071 TITLU PROIECT: "Susținerea intermodalității și transportului alternativ în Municipiul Târgoviște" TITLU PLANȘA: Lucrări de infrastructură rutieră: Profil longitudinal
MANAGER PROIECT:	ing. Bogdan DOGARIU		SCARA: 1:100 1:1000	Nr. proiect: <b>92/2022</b>
PROIECTAT:	ing. Bogdan DOGARIU		DATA: 2023	Faza: <b>DTAC</b>
DESENAT:	Ing. Ionuț OPREA			Nr. planșă: PL.08.4





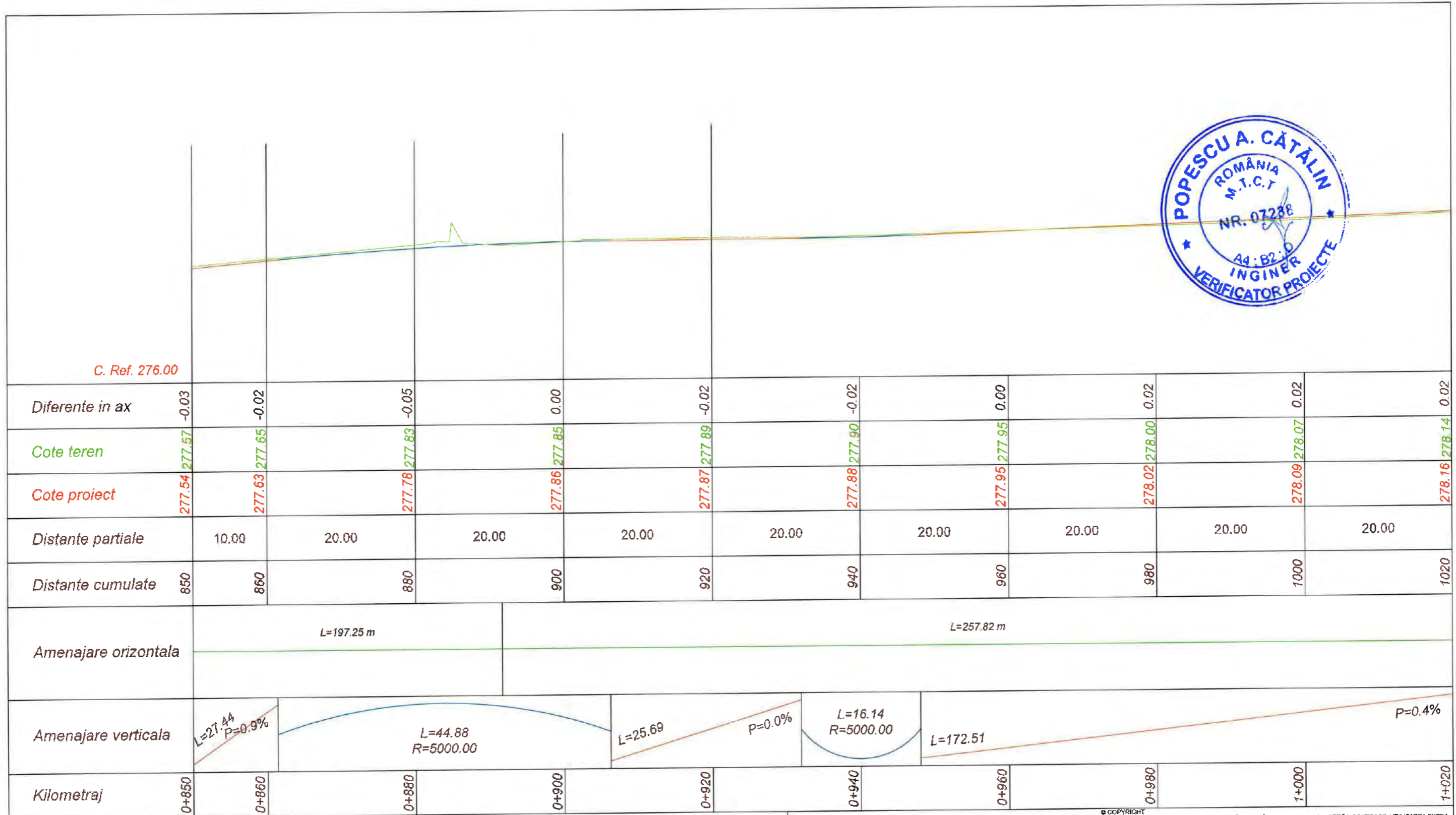
**Profil longitudinal 8. AX-Calea Domneasca -**  
**Km 0+680 - Km 0+850.00**  
 Scara 1:100/1:1000

© COPYRIGHT  
 REPRODUCEREA INTEGRALĂ SAU PARTIALĂ A ACESTUI DOCUMENT, PRECUM ȘI TRANSMITEREA DATELOR INCLUSE ÎN ACESTEA ESTE PERMISĂ NUMAI ÎN CONDIȚIILE STIPULATE ÎN CONTRACT. UTILIZAREA EXTRA-CONTRACTUALĂ NECESITĂ ACORDUL SCRIS AL PROIECTANTULUI GENERAL (RESPECTIV S.C. FIP CONSULTING S.R.L.) ORICE MODIFICARE FĂRĂ ACORDUL SCRIS AL PROIECTANTULUI NU ESTE PERMISĂ.

VERIFICATOR / EXPERT	NUME	SEMNĂTURA	CERINȚA	REFERAT NR. / EXPERTIZA DIN DATA
<b>S.C. FIP CONSULTING S.R.L.</b> str. Cluceru Udricani, nr. 20, Sector 3, București proiecte@fipconsulting.ro   0729 080 014		EDITIE: 01 REVIZIE: 00		BENEFICIAR: MUNICIPIUL TÂRGOVIȘTE Adresa: Str. Revoluției nr. 1-3, 13001
SPECIFICAȚIA: MANAGER PROIECT: PROIECTAT: DESENAT:	NUME: ing. Bogdan DOGARIU ing. Bogdan DOGARIU ing. Ionuț OPREA	SEMNĂTURA: 	SCARA: 1:100 1:1000 DATA: 2023	TITLU PROIECT: "Sustinerea intermodalității și transportului albastru în Municipiul Târgoviște" TITLU PLANȘA: Lucrări de infrastructură rutieră: Profil longitudinal
				Nr. proiect: <b>92/2022</b> Faza: <b>DTAC</b> Nr. planșă: PL.08.5








**Profil longitudinal 8. AX-Calea Domneasca -**  
 Km 0+850 - Km 1+020.00  
 Scara 1:100/1:1000

© COPYRIGHT  
 REPRODUCEREA INTEGRALĂ SAU PARȚIALĂ A ACESTUI DOCUMENT, PRECUM ȘI TRANSMITEREA DATELOR INCLUSE ÎN ACEȘTEA ESTE PERMISĂ NUMAI ÎN CONDIȚIILE STIPULATE ÎN CONTRACT. UTILIZAREA EXTRA-CONTRACTUALĂ NECESITĂ ACORDUL SCRIS AL PROIECTANTULUI GENERAL (RESPECTIV S.C. FIP CONSULTING S.R.L.); ORICE MODIFICARE FĂRĂ ACORDUL SCRIS AL PROIECTANTULUI NU ESTE PERMISĂ.

VERIFICATOR / EXPERT	NUME	SEMNĂTURA	CERINȚA	REFERAT NR. / EXPERTIZĂ DIN DATA
<b>S.C. FIP CONSULTING S.R.L.</b> str. Ciuceru Udricani, nr. 20, Sector 3, București proiecte@fipconsulting.ro   0729 080 014				EDITIE: 01 REVIZIE: 00
SPECIFICAȚIA: MANAGER PROIECT: PROIECTAT: DESENAT:			NUME: Ing. Bogdan DOGARIU Ing. Bogdan DOGARIU Ing. Ionuț OPREA	SEMNĂTURA: 
SCARA: 1:100 1:1000				DATA: 2023
BENEFICIAR: MUNICIPIUL TÂRGOVIȘTE				Nr. proiect: <b>92/2022</b>
Adresa: Str. Revoluției nr. 1-3, 130011				Faza: <b>DTAC</b>
TITLU PROIECT: "Susținerea intermodalității și transportului alternativ în Municipiul Târgoviște"				Nr. planșă: PL.05.6
TITLU PLANȘA: Lucrări de infrastructură rutieră: Profil longitudinal				





	C. Ref. 278.00																		
Diferente in ax	0.02		0.01		0.01		0.01		0.00		-0.01		-0.02		-0.15		-0.56		-0.23
Cote teren	278.14		278.22		278.29		278.37		278.45		278.53		278.60		278.81		279.30		279.02
Cote proiect	278.16		278.23		278.30		278.38		278.45		278.52		278.59		278.66		278.74		278.79
Distante partiale		20.00		20.00		20.00		20.00		20.00		20.00		20.00		20.00		10.00	
Distante cumulate	1020		1040		1060		1080		1100		1120		1140		1160		1180		1190
Amenajare orizontala	L=257.82 m														L=78.37 m				
Amenajare verticala	L=172.51											P=0.4% L=1.96 R=10000.00		P=0.3% L=33.98 R=15000.00					
Kilometraj	1+020		1+040		1+060		1+080		1+100		1+120		1+140		1+160		1+180		1+190

**Profil longitudinal 8. AX-Calea Domneasca -**  
 Km 1+020 - Km 1+190.00  
 Scara 1:100/1:1000

REPRODUCEREA INTEGRALĂ SAU PARȚIALĂ A ACESTUI DOCUMENT, PRECUM ȘI TRANSMITEREA DATELOR INCLUSE ÎN ACESTEA ESTE PERMISĂ NUMAI ÎN CONDIȚIILE STIPULATE ÎN CONTRACT. UTILIZAREA EXTRA-CONTRACTUALĂ NECLĂDĂȘĂ ACORDUL SCRIS AL PROIECTANTULUI GENERAL (RESPECTIV S.C. FIP CONSULTING S.R.L.) ORICE MODIFICARE FĂRĂ ACORDUL SCRIS AL PROIECTANTULUI NU ESTE PERMISĂ.

VERIFICATOR / EXPERT	NUME	SEMNĂTURA	CERINȚA	REFERAT NR. / EXPERTIZĂ DIN DATA
<b>S.C. FIP CONSULTING S.R.L.</b> str. Ciuceni Udricani, nr. 20, Sector 3, București proiecte@fipconsulting.ro   0729 080 014		EDITIE:	<b>BENEFICIAR:</b> MUNICIPIUL TÂRGOVIȘTE S.R.L.	
		REVIZIE:	Adresa: Str. Revoluției nr. 1-3, 130011	
SCARĂ:	NUME:	SEMNĂTURA:	TITLU PROIECT:	Faza:
1:100 1:1000	ing. Bogdan DOGARIU		"Susținerea intermodalității și transportului alternativ în Municipiul Târgoviște"	<b>DTAC</b>
PROIECTAT:	ing. Bogdan DOGARIU		TITLU PLANȘA:	Nr. planșă:
DESENAT:	ing. Ionuț OPREA		Lucrări de infrastructură rutieră: Profil longitudinal	PL.08.7





C. Ref. 278.00

Diferente in ax	-0.23	-0.31	0.04	-0.06	-0.07	-0.03	-0.02	-0.03	-0.12	0.01
Cote teren	279.02	279.17	278.95	279.22	279.42	279.58	279.77	279.98	280.27	280.33
Cote proiect	278.79	278.85	278.99	279.16	279.35	279.55	279.75	279.95	280.15	280.34
Distante partiale	10.00	20.00	20.00	20.00	20.00	20.00	20.00	20.00	20.00	20.00
Distante cumulate	1190	1200	1220	1240	1260	1280	1300	1320	1340	1360
Amenajare orizontala	L=78.37 m		R=300.00 m L=75.56 m U=183.966				L=5.74 m	R=450.00 m L=113.61 m U=183.927		
Amenajare verticala	L=99.92 R=15000.00				L=80.19	P=1.0%			L=42.60 R=20000.00	
Kilometraj	1+200	1+220	1+240	1+260	1+280	1+300	1+320	1+340		


Profil longitudinal 8. AX-Calea Domneasca -  
Km 1+190 - Km 1+360.00  
Scara 1:100/1:1000

REPRODUCEREA INTEGRALĂ SAU PARȚIALĂ A ACESTUI DOCUMENT, PRECUM ȘI TRANSMITEREA DATEI OR INCLUSE ÎN ACESTEA ESTE PERMISĂ NUMAI ÎN CONDIȚIILE STIPULATE ÎN CONTRACT, UTILIZAREA EXTRA-CONTRACTUALĂ NECESITĂ AȚORUL SCRIS AL PROIECTANTULUI GENERAL (RESPECTIV S.C. FIP CONSULTING S.R.L.) ORICE MODIFICARE FĂRĂ AȚORUL SCRIS AL PROIECTANTULUI ESTE VERMISĂ.

VERIFICATOR / EXPERT	NUME	SEMĂNĂTURA	CERINȚA	REFERAT NR. / EXPERTIZĂ DIN DATĂ
<b>S.C. FIP CONSULTING S.R.L.</b> str. Cluceru Udricani, nr. 20, Sector 3, București proiecte@fipconsulting.ro   0729 080 014			EDITIE: 01 REVIZIE: 00	BENEFICIAR: MUNICIPIUL TÂRGOVIȘTE Adresa: Str. Revoluției nr. 1-3, 130011 TITLU PROIECT: "Susținerea intermodalității și transportului alternativ în Municipiul Târgoviște" TITLU PLANȘA: Lucrări de infrastructură rutieră: Profil longitudinal
MANAGER PROIECT:	ing. Bogdan DOGARIU		SCARA: 1:100 1:1000	Nr. proiect: <b>92/2022</b>
PROIECTAT:	ing. Bogdan DOGARIU		DATA: 2023	Faza: <b>DTAC</b>
DESENAT:	ing. Ionuț OPREA			Nr. planșă: PL.08.8






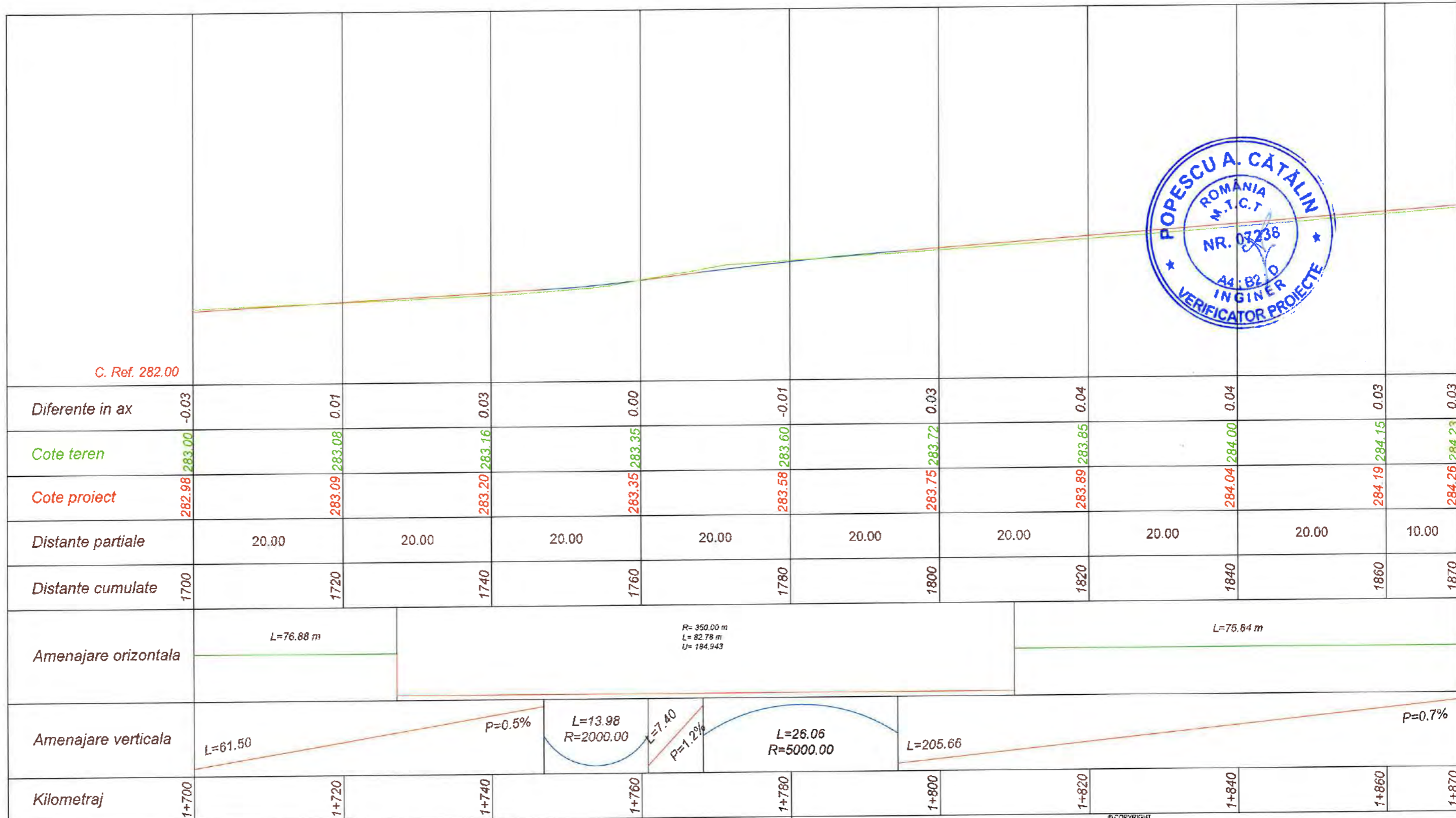


**Profil longitudinal 8. AX-Calea Domneasca -**  
 Km 1+530 - Km 1+700.00  
 Scara 1:100/1:1000

REPRODUCEREA INTEGRALĂ SAU PARȚIALĂ A ACESTUI DOCUMENT, PRECUM ȘI TRANSMITEREA DATELOR INCLUSE ÎN ACEȘTEA ESTE PERMISĂ NUMAI ÎN CONDIȚIILE STIPULATE ÎN CONTRACT. UTILIZAREA EXTRA-CONTRACTUALĂ NECESITĂ ACORDUL SCRIS AL PROIECTANTULUI GENERAL (RESPECTIV S.C. FIP CONSULTING S.R.L.) ORICE MODIFICARE FĂRĂ ACORDUL SCRIS AL PROIECTANTULUI NU ESTE PERMISĂ.

VERIFICATOR / EXPERT	NUME	SEMNĂTURA	CERINȚA	REFERAT NR. / EXPERTIZA DIN DATA
<b>S.C. FIP CONSULTING S.R.L.</b> str. Ciuceru Udricani, nr. 20, Sector 3, București proiecte@fipconsulting.ro   0729 080 014				EDITIE: 01 REVIZIE: 00
SPECIFICAȚIA: MANAGER PROIECT: PROIECTAT: DESENAT:			NUME: ing. Bogdan DOGARIU ing. Bogdan DOGARIU ing. Ionuț OPREA	SEMNĂTURA: 
SCARA: 1:100 1:1000 DATA: 2023				BENEFICIAR: MUNICIPIUL TÂRGOVIȘTE Adresa: Str. Revoluției nr. 1-3, 130011 TITLU PROIECT: "Susținerea intermodalității și transportului alternativ în Municipiul Târgoviște" TITLU PLANȘA: Lucrări de infrastructură rutieră: Profil longitudinal
				Nr. proiect: <b>92/2022</b> Faza: <b>DTAC</b> Nr. planșă: PL.08.10



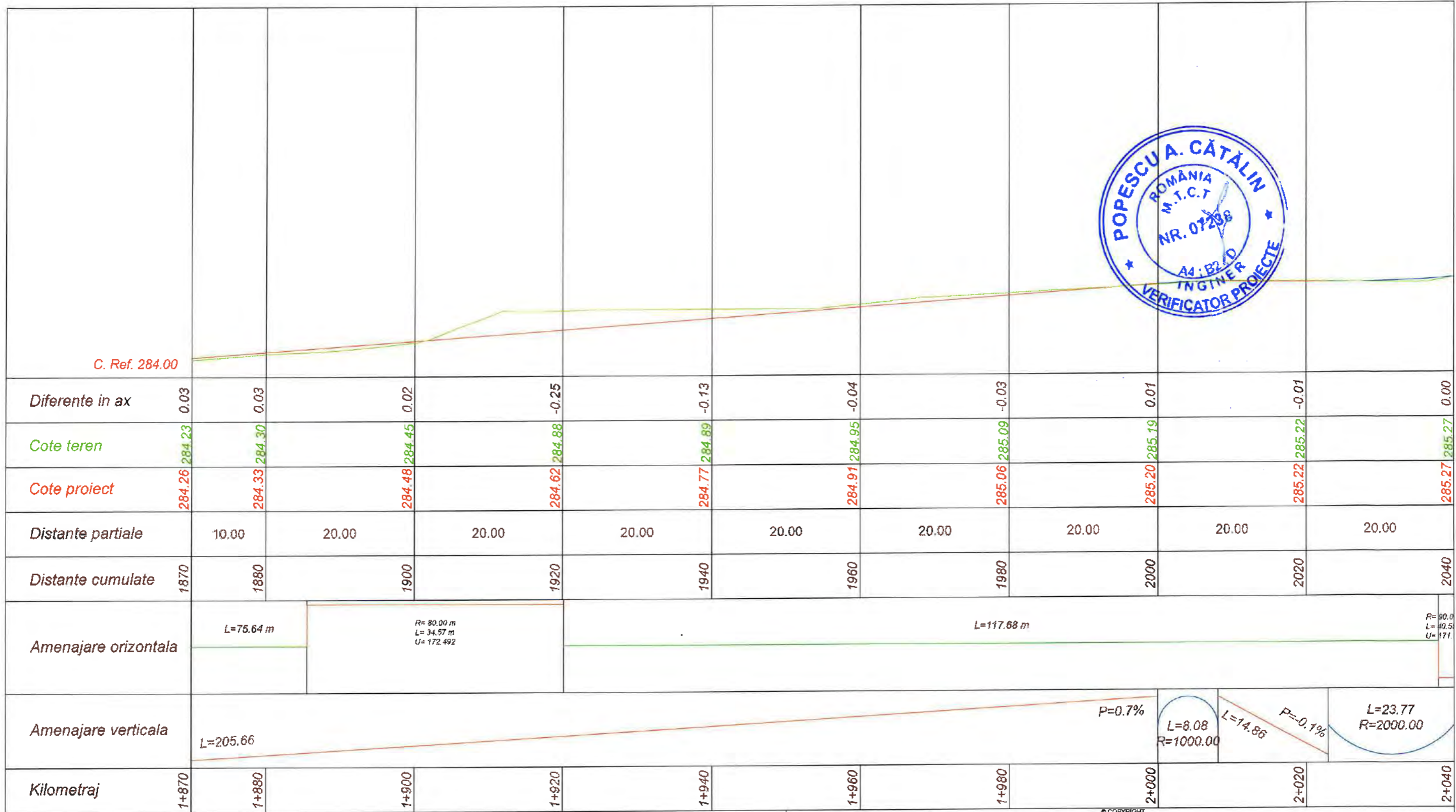


**Profil longitudinal 8. AX-Calea Domneasca -**  
 Km 1+700 - Km 1+870.00  
 Scara 1:100/1:1000

© COPYRIGHT  
 REPRODUCEREA INTEGRALĂ SAU PARȚIALĂ A ACESTUI DOCUMENT, PRECUM ȘI TRANSMITEREA DATELOR INCLUSE ÎN ACESTEA ESTE PERMISĂ NUMAI ÎN CONDIȚIILE ȘI ÎN PLATA ÎN CONTRACT. UTILIZAREA EXTRA-CONTRACTUALĂ NECESITĂ ACORDUL SCRIS AL PROIECTANTULUI GENERAL (RESPECTIV S.C. FIP CONSULTING S.R.L.) ORICE MODIFICARE FĂRĂ ACORDUL SCRIS AL PROIECTANTULUI NU ESTE PERMISĂ.

VERIFICATOR / EXPERT	NUME	SEMNĂTURA	CERINȚA	REFERAT NR. / EXPERTIZA	DATA
<b>S.C. FIP CONSULTING S.R.L.</b> str. Cluceru Udricari, nr. 20, Sector 3, București proiecte@fipconsulting.ro   0729 050 014		EDITIE: 01 REVIZIE: 00		BENEFICIAR: MUNICIPIUL TÂRGOVIȘTE Adresa: Str. Revoluției nr. 1-3, 130011	
SPECIFICAȚIA: MANAGER PROIECT: ing. Bogdan DOGARIU PROIECTAT: ing. Bogdan DOGARIU DESENAT: ing. Ionuț OPREA		SEMNĂTURA: 		SCARA: 1:100 / 1:1000 DATA: 2023 TITLU PROIECT: "Sustinerea înlemodalității și transportului alternativ în Municipiul Târgoviște" TITLU PLANȘA: Lucrări de infrastructură rutieră: Profil longitudinal	
				Nr. proiect:	92/2022
				Faza:	DTAC
				Nr. planșă:	PL.08.11



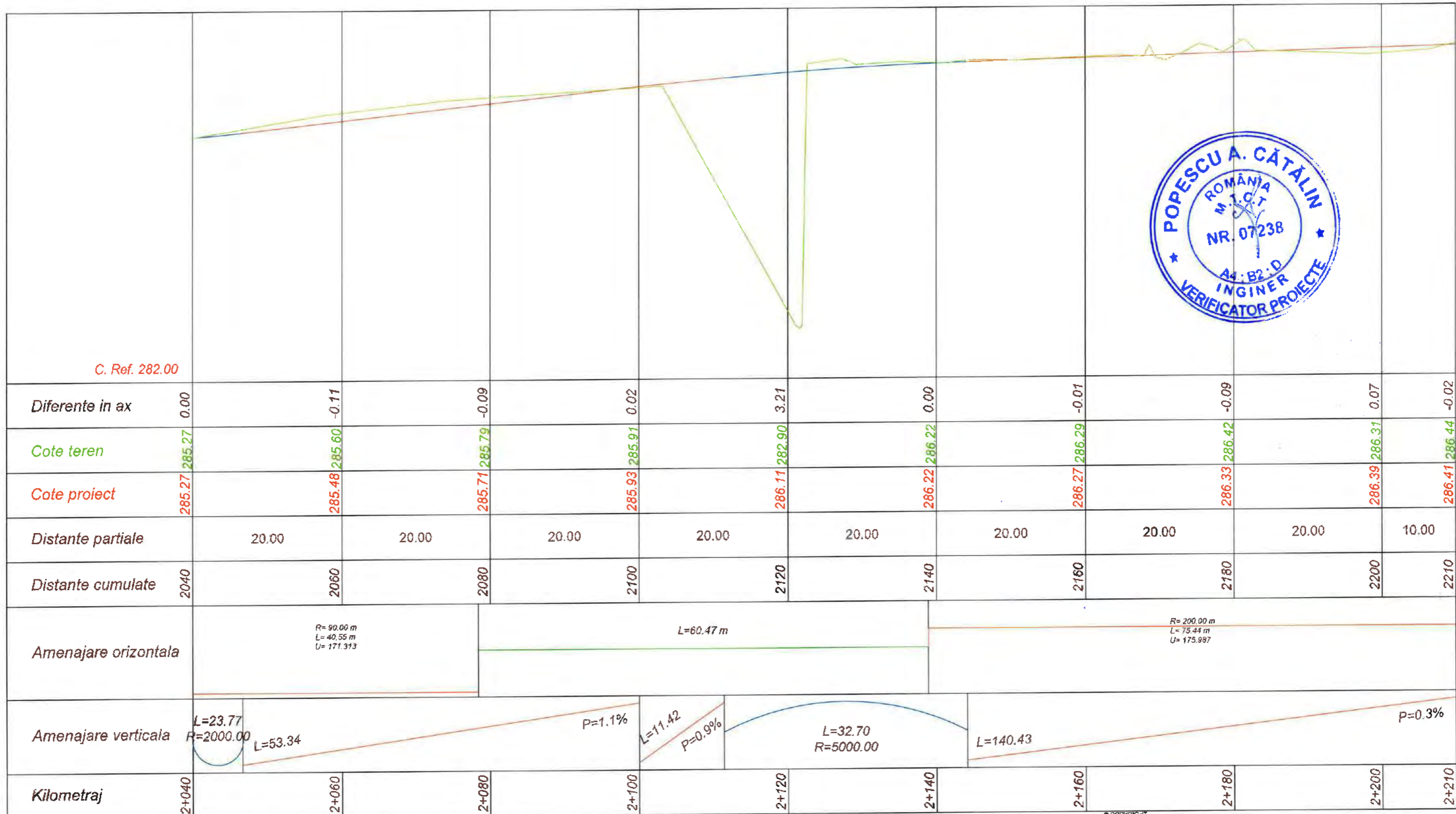


**Profil longitudinal 8. AX-Calea Domneasca - Km 1+870 - Km 2+040.00**  
Scara 1:100/1:1000

VERIFICATOR / EXPERT	NUME	SEMNAȚURA	CERINȚA	REFERAT NR. / EXPERTIZA DIN DATA
<b>S.C. FIP CONSULTING S.R.L.</b> str. Cluceru Udricani, nr. 20, Sector 3, București proiecte@fipconsulting.ro   0729 080 014			EDITIE: 01	BENEFICIAR: MUNICIPIUL TÂRGOVIȘTE
			REVIZIE: 00	Adresa: Str. Revoluției nr. 1-3, 13001
SPECIFICAȚIA:	NUME:	SEMNAȚURA:	SCARA: 1:100 1:1000	TITLU PROIECT: "Susținerea intermodalității și transportului alternativ în Municipiul Târgoviște"
MANAGER PROIECT:	ing. Bogdan DOGARIU		DATA: 2023	TITLU PLANȘA: Lucrări de infrastructură rutieră: Profil longitudinal
PROIECTAT:	ing. Bogdan DOGARIU			
DESENAT:	ing. Ionuț OPREA			



Nr. proiect: **92/2022**  
Faza: **DTAC**  
Nr. planșă: **PL.08.12**

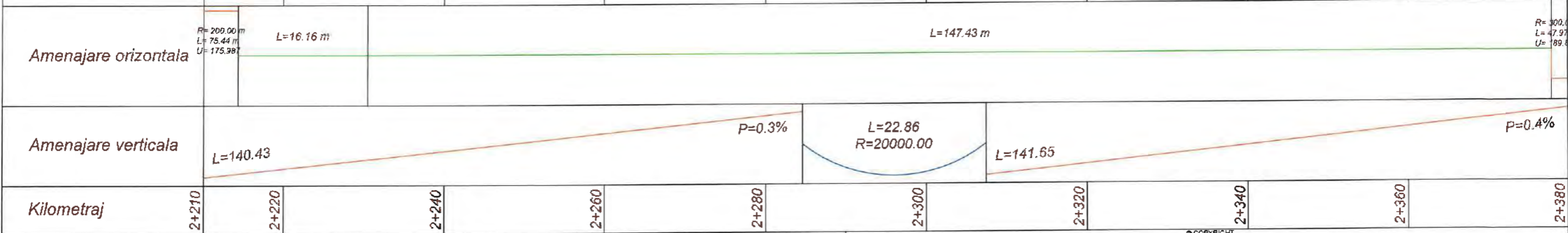



**Profil longitudinal 8. AX-Calea Domneasca - Km 2+040 - Km 2+210.00**  
Scara 1:100/1:1000

© COPYRIGHT  
REPRODUCEREA INTEGRALĂ SAU PARȚIALĂ A ACESTUI DOCUMENT, PRECUM ȘI TRANSMITEREA DATELOR INCLUSE ÎN ACEȘTEA ESTE PERMISĂ NUMAI ÎN CONDIȚIILE STIPULATE ÎN CONTRACT. UTILIZAREA EXTRA-CONTRACTUALĂ NECESSITĂ ACORDUL SCRIS AL PROIECTANTULUI GENERAL (RESPECTIV S.C. FIP CONSULTING S.R.L.) ORICE MODIFICARE FĂRĂ ACORDUL SCRIS AL PROIECTANTULUI NU ESTE PERMISĂ.

VERIFICATOR / EXPERT	NUME	SEMNĂTURA	CERINȚA	REFERAT NR. / EXPERTIZA DIN DATA
<b>S.C. FIP CONSULTING S.R.L.</b> str. Cluceni Udricani, nr. 20, Sector 3, București proiecte@fipconsulting.ro   0729 080 014			EDITIE: 01 REVIZIE: 00	BENEFICIAR: MUNICIPIUL TÂRGOVIȘTE Adresa: Str. Revoluției nr. 1-3, 130011
SPECIFICAȚIA: MANAGER PROIECT: PROIECTAT: DESENAT:		NUME: ing. Bogdan DOGARIU ing. Bogdan DOGARIU ing. Ionuț OPREA		SEMNĂTURA: (Signature)
			SCARA: 1:100 1:1000	TITLU PROIECT: "Susținerea intermodalității și transportului alternativ în Municipiul Târgoviște" TITLU PLANȘĂ: Lucrări de infrastructură rutieră: Profil longitudinal
				Nr. proiect: <b>92/2022</b> Faza: <b>DTAC</b> Nr. planșă: PL.08.13





**Profil longitudinal 8. AX-Calea Domneasca - Km 2+210 - Km 2+380.00**  
Scara 1:100/1:1000

REPRODUCEREA INTEGRALĂ SAU PARȚIALĂ A ACESTUI DOCUMENT PRECUM ȘI TRANSMITEREA DATELOR INCLUSE ÎN ACESTEA ESTE FĂCUTĂ ÎN CONDIȚIILE STIPULATE ÎN CONTRACT. UTILIZAREA EXTRA-CONTRACTUALĂ NECESITĂ ACORDUL SCRIS AL PROIECTANTULUI GENERAL (RESPECTIV S.C. FIP CONSULTING S.R.L.) ORICE MODIFICARE FĂRĂ ACORDUL SCRIS AL PROIECTANTULUI NU ESTE PERMISĂ.

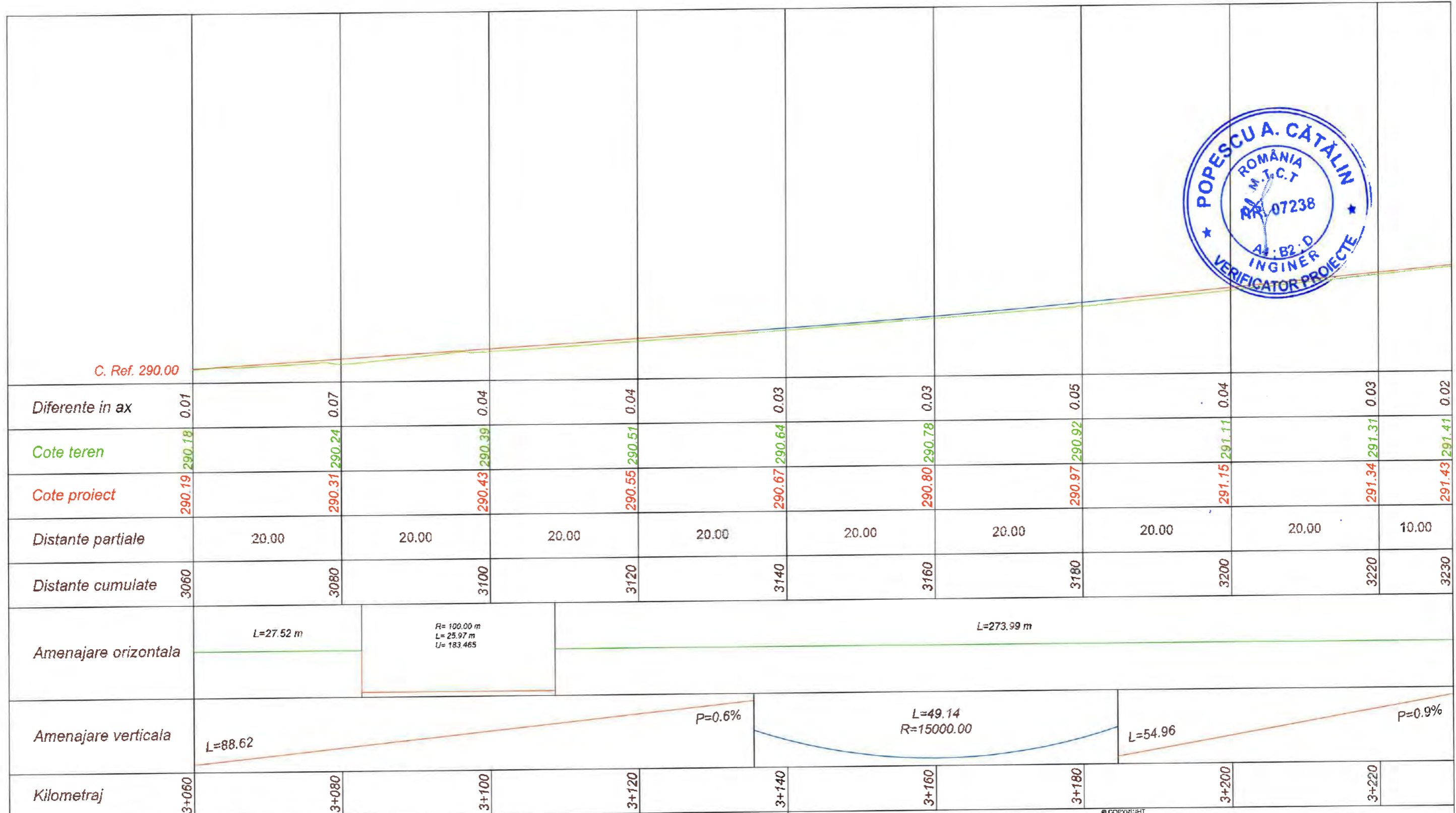
VERIFICATOR / EXPERT	NUME	SEMNĂTURA	CERINȚA	REFERAT NR. / EXPERTIZA DIN DATA
<b>S.C. FIP CONSULTING S.R.L.</b> str. Cluceru Udricani, nr. 20, Sector 3, București proiecte@fipconsulting.ro   0729 080 014			EDITIE: 01 REVIZIE: 00	BENEFICIAR: MUNICIPIUL TÂRGOVIȘTE Adresa: Str. Revoluției nr. 1-3, 130011 Nr. proiect: 92/2022
SPECIFICAȚIA:	NUME:	SEMNĂTURA:	SCARA:	TITLU PROIECT:
MANAGER PROIECT:	ing. Bogdan DOGARIU		1:100 1:1000	"Susținerea intermodalității și transportului alternativ în Municipiul Târgoviște"
PROIECTAT:	ing. Bogdan DOGARIU		DATA: 2023	TITLU PLANȘĂ:
DESENAT:	ing. Ionuț OPREA			Lucrări de infrastructură rutieră: Profil longitudinal
				Faza: DTAC Nr. planșă: PL.08.14











**Profil longitudinal 8. AX-Calea Domneasca - Km 3+060 - Km 3+230.00**  
Scara 1:100/1:1000

REPRODUCEREA INTEGRALĂ SAU PARȚIALĂ A ACESTUI DOCUMENT, PRECUM ȘI TRANSMITEREA DATELOR INCLUSE ÎN ACESTEA ESTE PERMISĂ NUMAI ÎN CONDIȚIILE STIPULATE ÎN CONTRACT. UTILIZAREA EXTRA-CONTRACTUALĂ NECESITĂ ACORDUL SCRIS AL PROIECTANTULUI (RESPECTIV S.C. FIP CONSULTING S.R.L.) ORICE MODIFICARE FĂRĂ ACORDUL SCRIS AL PROIECTANTULUI NU ESTE PERMISĂ.

VERIFICATOR / EXPERT	NUME	SEMĂNĂTURA	CERINȚA	REFERAT NR. / EXPERTIZĂ ÎN DATA
<b>S.C. FIP CONSULTING S.R.L.</b> str. Cluceru Udricani, nr. 20, Sector 3, București proiecte@fipconsulting.ro   0729 080 014		EDITIE: 01 REVIZIE: 00		BENEFICIAR: MUNICIPIUL TÂRGOVIȘTE Adresa: Str. Revoluției nr. 1-3, 130011
SPECIFICAȚIA:	NUME:	SEMĂNĂTURA:	SCARA:	TITLU PROIECT:
MANAGER PROIECT:	ing. Bogdan DOGARIU		1:100 1:1000	"Susținerea intermodalității și transportului alternativ în Municipiul Târgoviște"
PROIECTAT:	ing. Bogdan DOGARIU		DATA:	TITLU PLANȘA:
DESENAT:	ing. Ionuț OPREA		2023	Lucrări de infrastructură rutieră: Profil longitudinal
				Nr. proiect: <b>92/2022</b>
				Faza: <b>DTAC</b>
				Nr. planșă: PL.08.19





C. Ref. 290.00

Diferente in ax	0.02	0.02	0.02	0.03	0.03	0.03	-0.01	0.02	0.00	0.00
Cote teren	291.41	291.50	291.67	291.80	291.94	292.07	292.25	292.36	292.52	292.54
Cote proiect	291.43	291.52	291.69	291.82	291.96	292.10	292.24	292.38	292.52	292.54
Distante partiale	10.00	20.00	20.00	20.00	20.00	20.00	20.00	20.00	20.00	2.64
Distante cumulate	3230	3240	3260	3280	3300	3320	3340	3360	3380	3383
Amenajare orizontala	L=273.99 m									
Amenajare verticala										
Kilometraj	3+230	3+240	3+260	3+280	3+300	3+320	3+340	3+360	3+380	3+383

**Profil longitudinal 8. AX-Calea Domneasca -**  
**Km 3+230 - Km 3+382.64**  
 Scara 1:100/1:1000

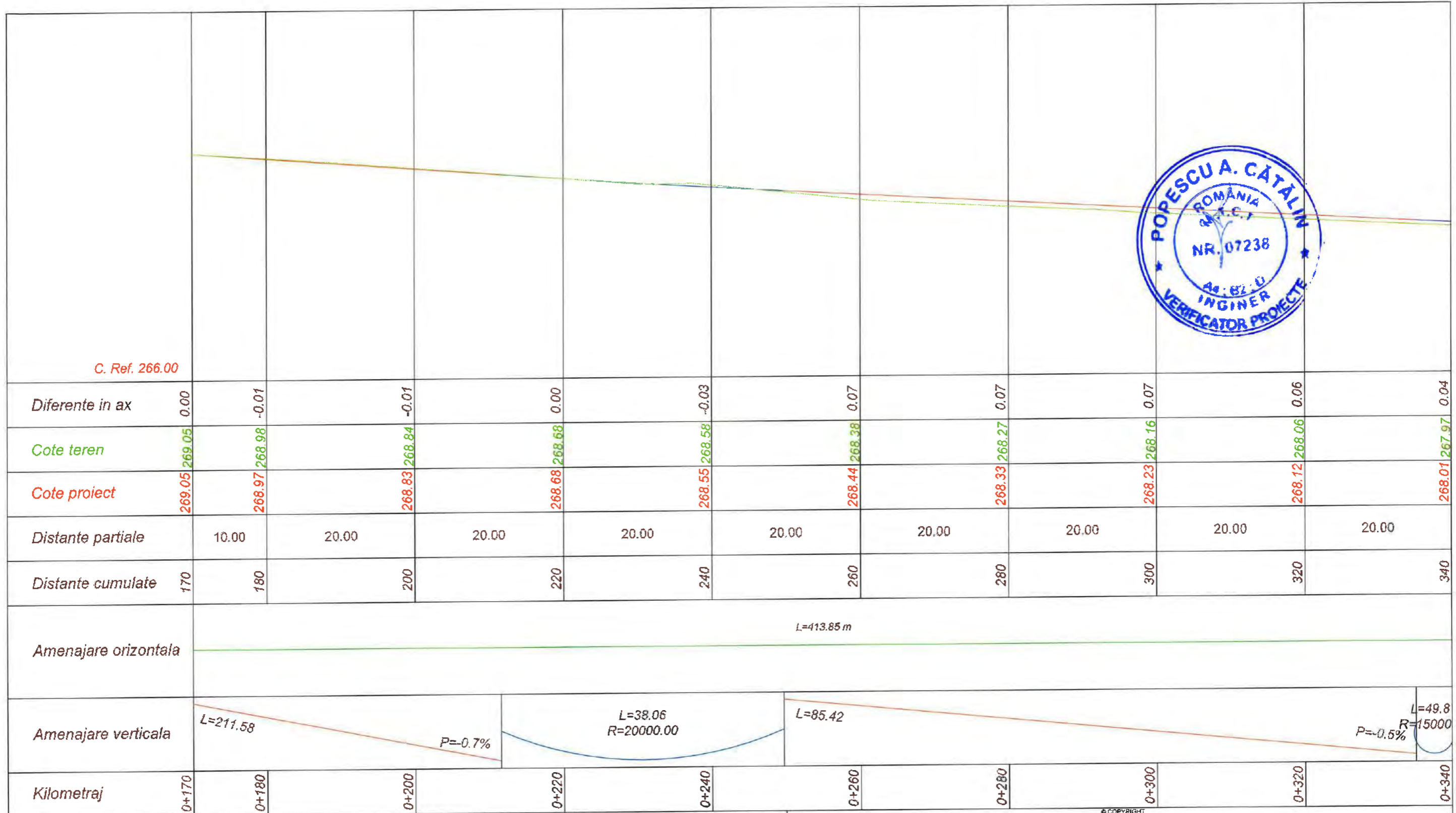
REPRODUCEREA INTEGRALĂ SAJ PARTIALĂ A ACESTUI DOCUMENT, PRECUM ȘI TRANSMITEREA DATELOR INCLUSE ÎN ACEȘTEA ESTE PERMISĂ NUMAI ÎN CONDIȚIILE STIPULATE ÎN CONTRACT. UTILIZAREA EXTRA-CONTRACTUALĂ NECESSITĂ ACORDUL SCRIS AL PROIECTANTULUI GENERAL (RESPECTIV S.C. FIP CONSULTING S.R.L.) ORICE MODIFICARE FĂRĂ ACORDUL SCRIS AL PROIECTANTULUI NU ESTE PERMISĂ.

VERIFICATOR / EXPERT	NUME	SEMNĂTURA	CERINȚA	REFERAT NR. / EXPERTIZA DIN DATA
<b>S.C. FIP CONSULTING S.R.L.</b> str. Ciuceru Udricani, nr. 20, Sector 3, București proiecte@fipconsulting.ro   0723 088 014				
EDITIE:	01	BENEFICIAR:	MUNICIPIUL TÂRGOVIȘTE	Nr. proiect:
REVIZIE:	00	Adresa:	Str. Revoluției nr. 1-3, 13001	92/2022
SPECIFICAȚIA:	NUME:	SEMNĂTURA:	SCARA:	TITLU PROIECT:
MANAGER PROIECT:	ing. Bogdan DOGARIU		1:100	"Susținerea intermodalității și transportului alternativ în Municipiul Târgoviște"
PROIECTAT:	ing. Bogdan DOGARIU		1:1000	TITLU PLANȘA:
DESENAT:	ing. Ionuț OPREA		DATA: 2023	Lucrări de infrastructură rutieră: Profil longitudinal
				Faza: DTAC
				Nr. planșă: PL.08.20









**Profil longitudinal 9. AX-Calea Ialomitei - Km 0+170 - Km 0+340.00**  
Scara 1:100/1:1000

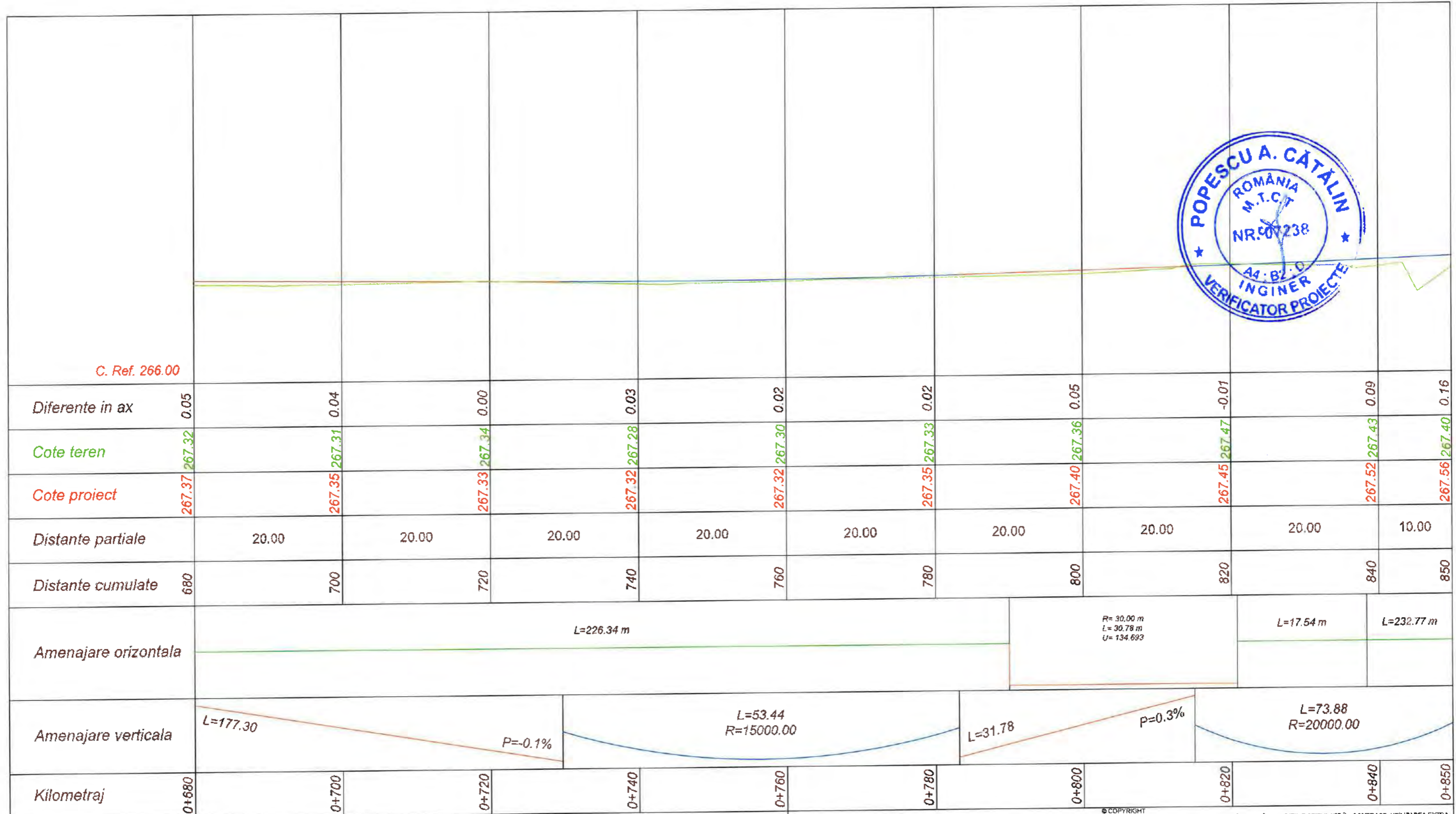
© COPYRIGHT  
REPRODUCEREA INTEGRALĂ SAU PARTIALĂ A ACESTUI DOCUMENT, PRECUM ȘI TRANSMITEREA DATELOR INCLUSE ÎN ACESTEA ESTE PERMISĂ NUMAI ÎN CONDIȚIILE STIPULATE ÎN CONTRACT. UTILIZAREA EXTRA-CONTRACTUALĂ NECESITĂ ACORDUL SCRIS AL PROIECTANTULUI GENERAL (RESPECTIV S.C. FIP CONSULTING S.R.L.) ORICE MODIFICARE FĂRĂ ACORDUL SCRIS AL PROIECTANTULUI NU ÎȘI PERMISĂ.

VERIFICATOR / EXPERT	NUME	SEMĂNĂTURA	CERINȚA	REFERAT NR. / EXPERTIZA	DATA
<b>S.C. FIP CONSULTING S.R.L.</b> str. Cluceru Udricani, nr. 20, Sector 3, București proiecte@fipconsulting.ro   0729 030 014			EDITIE:	BENEFICIAR:	nr. proiect: <b>92/2022</b>
			01	MUNICIPIUL TÂRGOVIȘTE	
			REVIZIE:	Adresa:	
			00	Str. Revoluției nr. 1-3, 130011	
SPECIFICAȚIA:	NUME:	SEMĂNĂTURA:	SCARA:	TITLU PROIECT:	Faza:
MANAGER PROIECT:	ing. Bogdan DOGARIU		1:100 1:1000	"Susținerea intermodalității și transportului alternativ în Municipiul Târgoviște"	<b>DTAC</b>
PROIECTAT:	ing. Bogdan DOGARIU		DATA:	TITLU PLANȘA:	Nr. planșă
DESENAT:	ing. Ionuț OPREA		2023	Lucrări de infrastructură rutieră: Profil longitudinal	PL.09.2







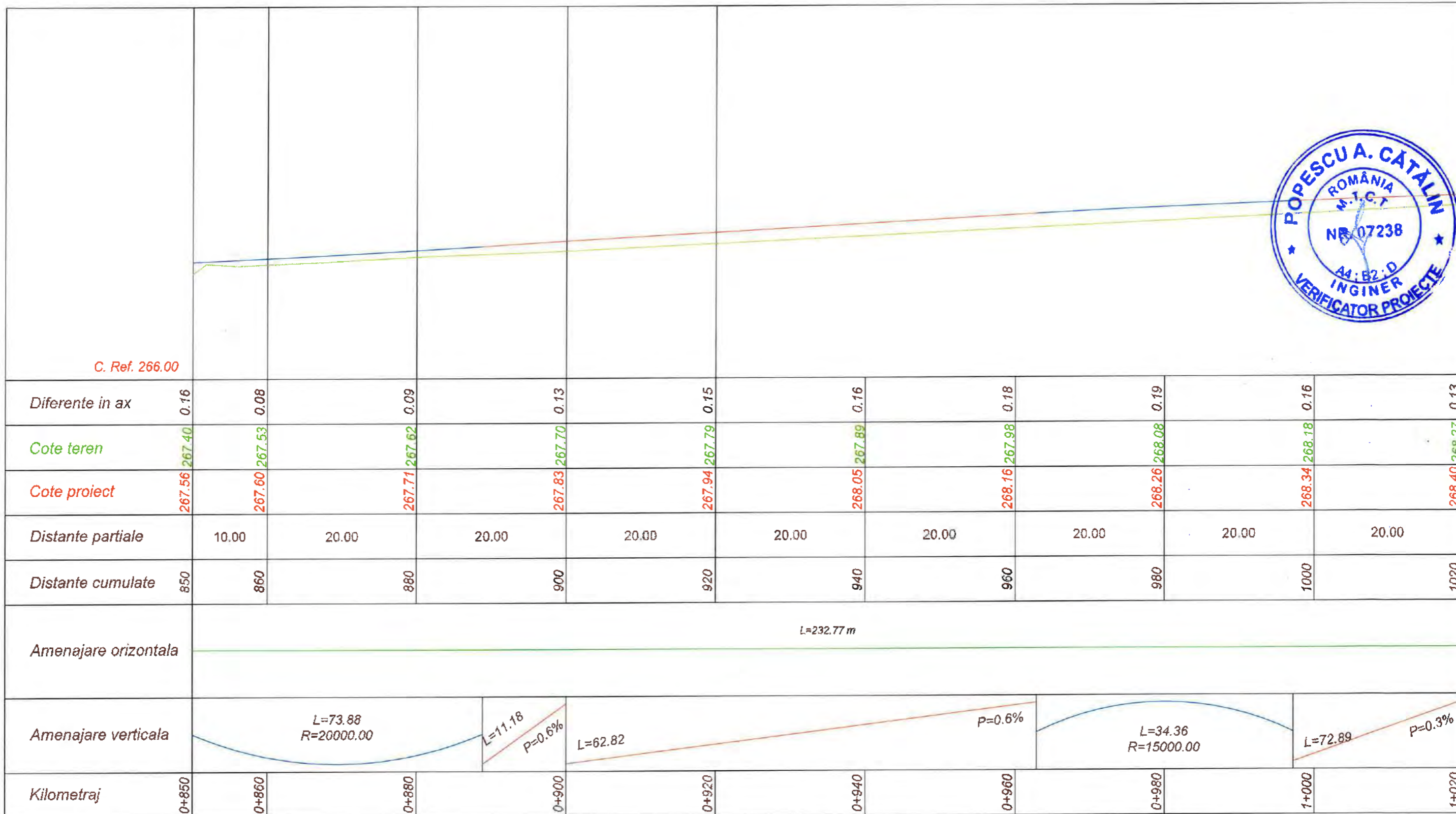


**Profil longitudinal 9. AX-Calea Ialomitei - Km 0+680 - Km 0+850.00**  
Scara 1:100/1:1000


REPRODUCEREA INTEGRALĂ SAU PARȚIALĂ A ACESTUI DOCUMENT, PRECUM ȘI TRANSMITEREA DATELOR INCLUSE ÎN ACESTEA ESTE PERMISĂ NUMAI ÎN CONDIȚIILE STIPULATE ÎN CONTRACT. UTILIZAREA EXTRA-CONTRACTUALĂ NECESITĂ ACORDUL SCRIS AL PROIECTANTULUI GENERAL (RESPECTIV S.C. FIP CONSULTING S.R.L.) ORICE MODIFICĂRI FĂRĂ ACORDUL SCRIS AL PROIECTANTULUI NU ESTE PERMISĂ.

VERIFICATOR / EXPERT	NUME	SEMNĂTURA	CERINȚA	REFERAT NR. / EXPERTIZA DIN DATA
		<b>S.C. FIP CONSULTING S.R.L.</b> str. Cluceru Udricani, nr. 20, Sector 3, București proiecte@fipconsulting.ro   0729 080 014		EDITIE: 01 REVIZIE: 00
SPECIFICAȚIA:		NUME:	SEMNĂTURA:	SCARA: 1:100 1:1000
MANAGER PROIECT:		ing. Bogdan DOGARIU		DATA: 2023
PROIECTAT:		ing. Bogdan DOGARIU		DATA: 2023
DESENAT:		ing. Ionuț OPREA		DATA: 2023
BENEFICIAR: MUNICIPIUL TÂRGOVIȘTE Adresa: Str. Revoluției nr. 1-3, 130011				Nr. proiect: <b>92/2022</b>
TITLU PROIECT: "Susținerea intermodalității și transportului alternativ în Municipiul Târgoviște" TITLU PLANȘA: Lucrări de infrastructură rutieră: Profil longitudinal				Faza: <b>DTAC</b> Nr. planșă: <b>PL.09.5</b>





L=232.77 m



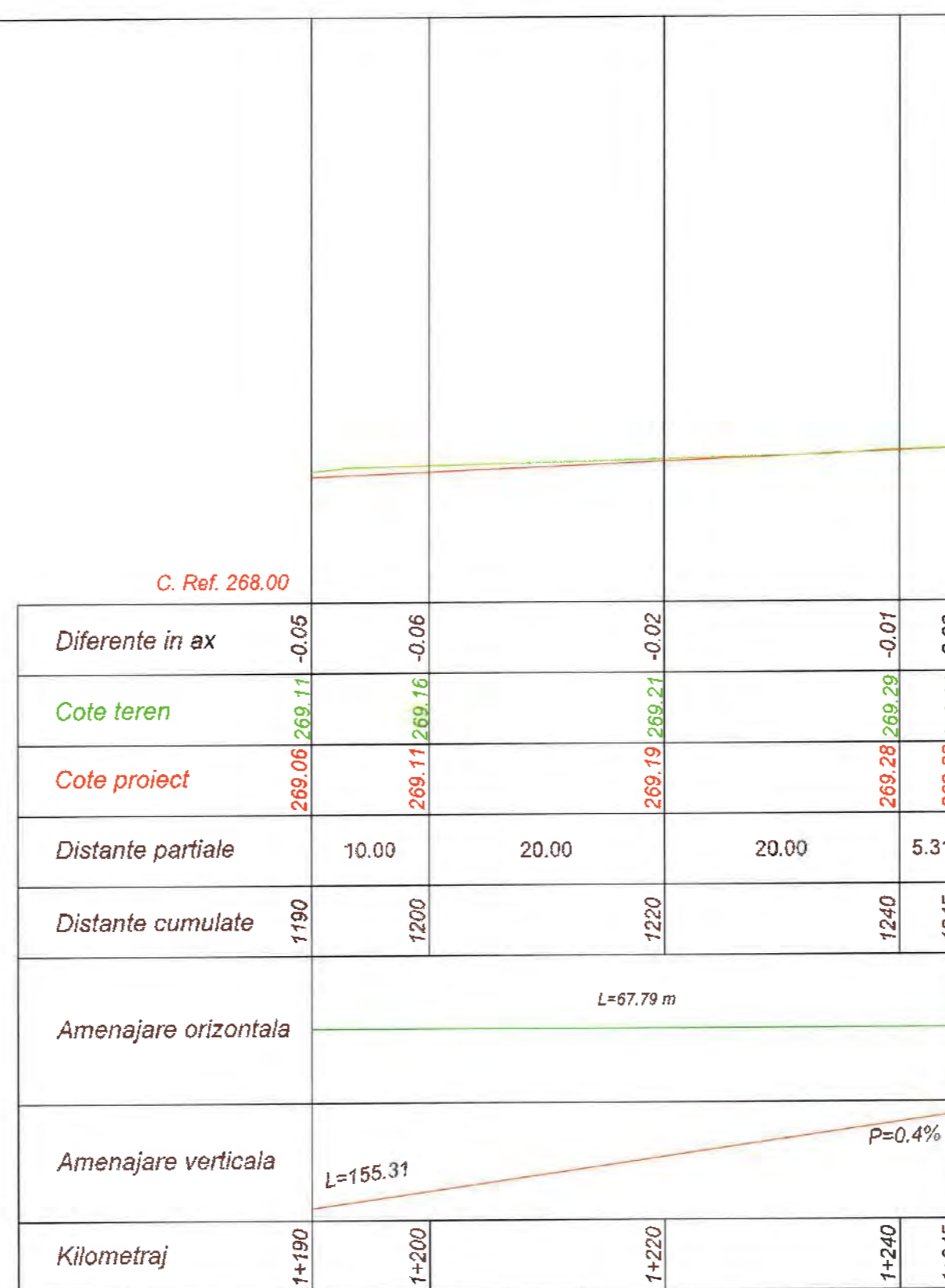
**Profil longitudinal 9. AX-Calea Ialomitei -**  
 Km 0+850 - Km 1+020.00  
 Scara 1:100/1:1000

REPRODUCEREA INTEGRALĂ SAU PARȚIALĂ A ACESTUI DOCUMENT, PRECUM ȘI TRANSMITEREA DATELOR INCLUSE ÎN ACESTEA ESTE PERMISĂ NUMAI ÎN CONDIȚIILE STIPULATE ÎN CONTRACT. UTILIZAREA EXTRA-CONTRACTUALĂ NECESITĂ ACORDUL SCRIS AL PROIECTANTULUI GENERAL (RESPECTIV S.C. FIP CONSULTING S.R.L.) ORICE MODIFICARE FĂRĂ ACORDUL SCRIS AL PROIECTANTULUI NU ESTE PERMISĂ.

VERIFICATOR / EXPERT	NUME	SEMNĂTURA	CERINȚA	REFERAT NR. / EXPERTIZĂ	DATA
<b>S.C. FIP CONSULTING S.R.L.</b> str. Ciuceru Udricani, nr. 20, Sector 3, București proiecte@fipconsulting.ro   0729 090 014					
EDITIE: 01 REVIZIE: 00			BENEFICIAR: MUNICIPIUL TÂRGOVIȘTE Adresa: Str. Revoluției nr. 1-3, 130011		
SPECIFICAȚIA: MANAGER PROIECT: ing. Bogdan DOGARIU		SEMNĂTURA: 		SCARA: 1:100 1:1000	
PROIECTAT: DESENAT: ing. Ionuț OPREA		SEMNĂTURA: 		TITLU PROIECT: "Susținerea intermodalității și transportului alternativ în Municipiul Târgoviște" Faza: <b>DTAC</b>	
DATA: 2023				TITLU PLANȘA: Lucrări de infrastructură rutieră: Profil longitudinal Nr. planșă: PL.09.6	







C. Ref. 268.00

Diferente in ax	-0.05	-0.06	-0.02	-0.01	0.00
Cote teren	269.11	269.16	269.21	269.29	269.30
Cote proiect	269.06	269.11	269.19	269.28	269.30
Distante partiale	10.00	20.00	20.00	5.31	
Distante cumulate	1190	1200	1220	1240	1245
Amenajare orizontala	L=67.79 m				
Amenajare verticala	L=155.31 P=0.4%				
Kilometraj	1+190	1+200	1+220	1+240	1+245

**Profil longitudinal 9. AX-Calea Ialomitei - Km 1+190 - Km 1+245.31**  
Scara 1:100/1:1000

© COPYRIGHT  
REPRODUCEREA INTEGRALĂ SAU PARȚIALĂ A ACESTUI DOCUMENT, PRECUM ȘI TRANSMITEREA DATELOR INCLUSE ÎN ACESTEA ESTE PERMISĂ NUMAI ÎN CONDIȚIILE STIPULATE ÎN CONTRACT. UTILIZAREA EXTRA-CONTRACTUALĂ NECESITĂ ACORDUL SCRIS AL PROIECTANTULUI GENERAL (RESPECTIV S.C. FIP CONSULTING S.R.L.) ORICE MODIFICARE FĂRĂ ACORDUL SCRIS AL PROIECTANTULUI NU ESTE PERMISĂ.

VERIFICATOR / EXPERT	NUME	SEMNĂTURA	CERINȚA	REFERAT NR. / EXPERTIZA DIN DATA COMERCIALA
<b>S.C. FIP CONSULTING S.R.L.</b> str. Cluceru Udricani, nr. 20, Sector 3, București proiecte@fipconsulting.ro   0729 080 014			EDITIE: 01 REVIZIE: 00	BENEFICIAR: MUNICIPIUL TÂRGOVIȘTE Adresa: Str. Revoluției nr. 1-3, 130011
SPECIFICAȚIA:	NUME:	SEMNĂTURA:	SCARA: 1:100 1:1000	TITLU PROIECT: "Susținerea intermodalității și transportului alternativ în Municipiul Târgoviște"
MANAGER PROIECT:	ing. Bogdan DOGARIU			Faza: <b>DTAC</b>
PROIECTAT:	ing. Bogdan DOGARIU			Nr. planșă: PL.09.8
DESENAT:	ing. Ionuț OPREA		DATA: 2023	TITLU PLANȘA: Lucrări de infrastructură rutieră: Profil longitudinal





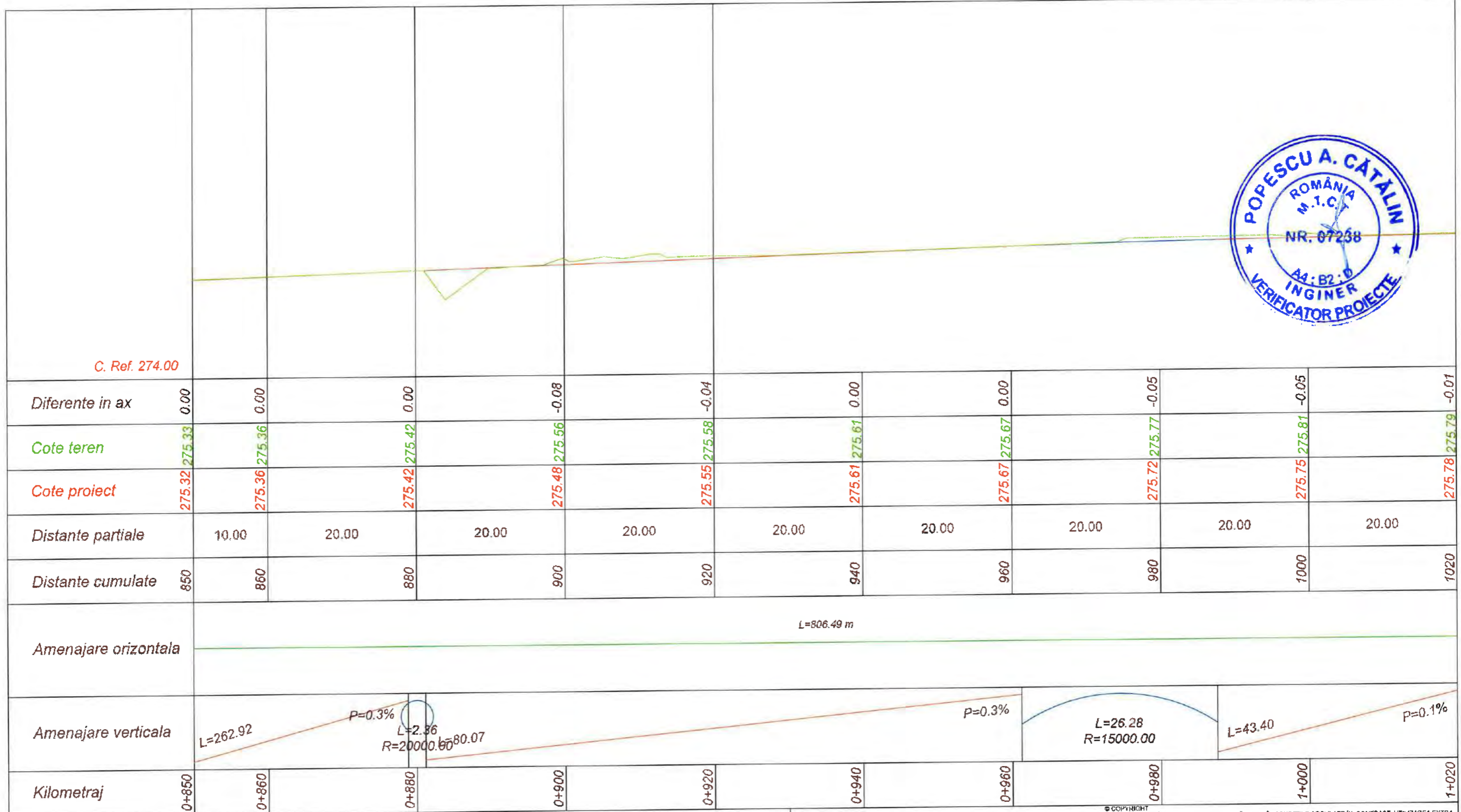












L=806.49 m

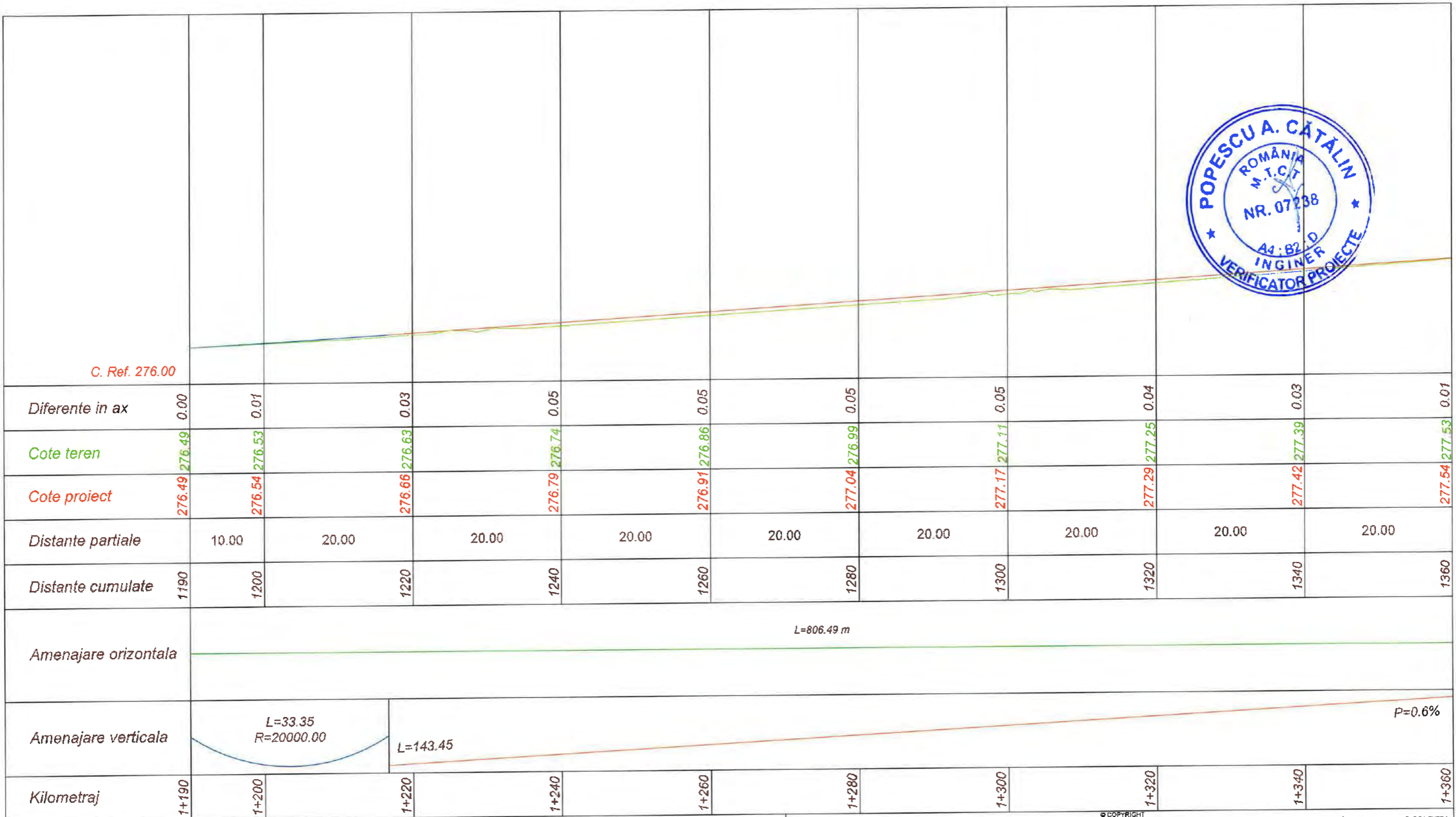
**Profil longitudinal 10. AX-Soseaua Gaesti - Km 0+850 - Km 1+020.00**  
Scara 1:100/1:1000

REPRODUCEREA INTEGRALĂ SAU PARȚIALĂ A ACESTUI DOCUMENT, PRECUM ȘI TRANSMITEREA DATELOR INCLUSE ÎN ACEȘTEA ESTE PERMISĂ NUMAI ÎN CONDIȚIILE STIPULATE ÎN CONTRACT. UTILIZAREA EXTRA-CONTRACTUALĂ NECESSITĂ ACORDUL SCRIS AL PROIECTANTULUI GENERAL (RESPECTIV S.C. FIP CONSULTING S.R.L.) ORICE MODIFICARE FĂRĂ ACORDUL SCRIS AL PROIECTANTULUI NU ESTE PERMISĂ.

VERIFICATOR / EXPERT	NUME	SEMNĂTURA	CERINȚA	REFERAT NR. / EXPERTIZA DIN DATA
<b>S.C. FIP CONSULTING S.R.L.</b> str. Ciuceru Udricani, nr. 20, Sector 3, București proiecte@fipconsulting.ro   0729 080 014			EDITIE: 01 REVIZIE: 00	BENEFICIAR: MUNICIPIUL TÂRGOVIȘTE Adresa: Str. Revoluției nr. 1-3, 130011
SPECIFICAȚIA: MANAGER PROIECT: PROIECTAT: DESENAT:	NUME: ing. Bogdan DOGARIU ing. Bogdan DOGARIU ing. Ionuț OPREA	SEMNĂTURA: 	SCARA: 1:100 1:1000 DATA: 2023	TITLU PROIECT: "Susținerea intermodalității și transportului alternativ în Municipiul Târgoviște" TITLU PLANȘA: Lucrări de infrastructură rutieră: Profil longitudinal
				Nr. proiect: <b>92/2022</b> Faza: <b>DTAC</b> Nr. planșă: PL.10.6







**Profil longitudinal 10. AX-Soseaua Gaesti -**  
 Km 1+190 - Km 1+360.00  
 Scara 1:100/1:1000

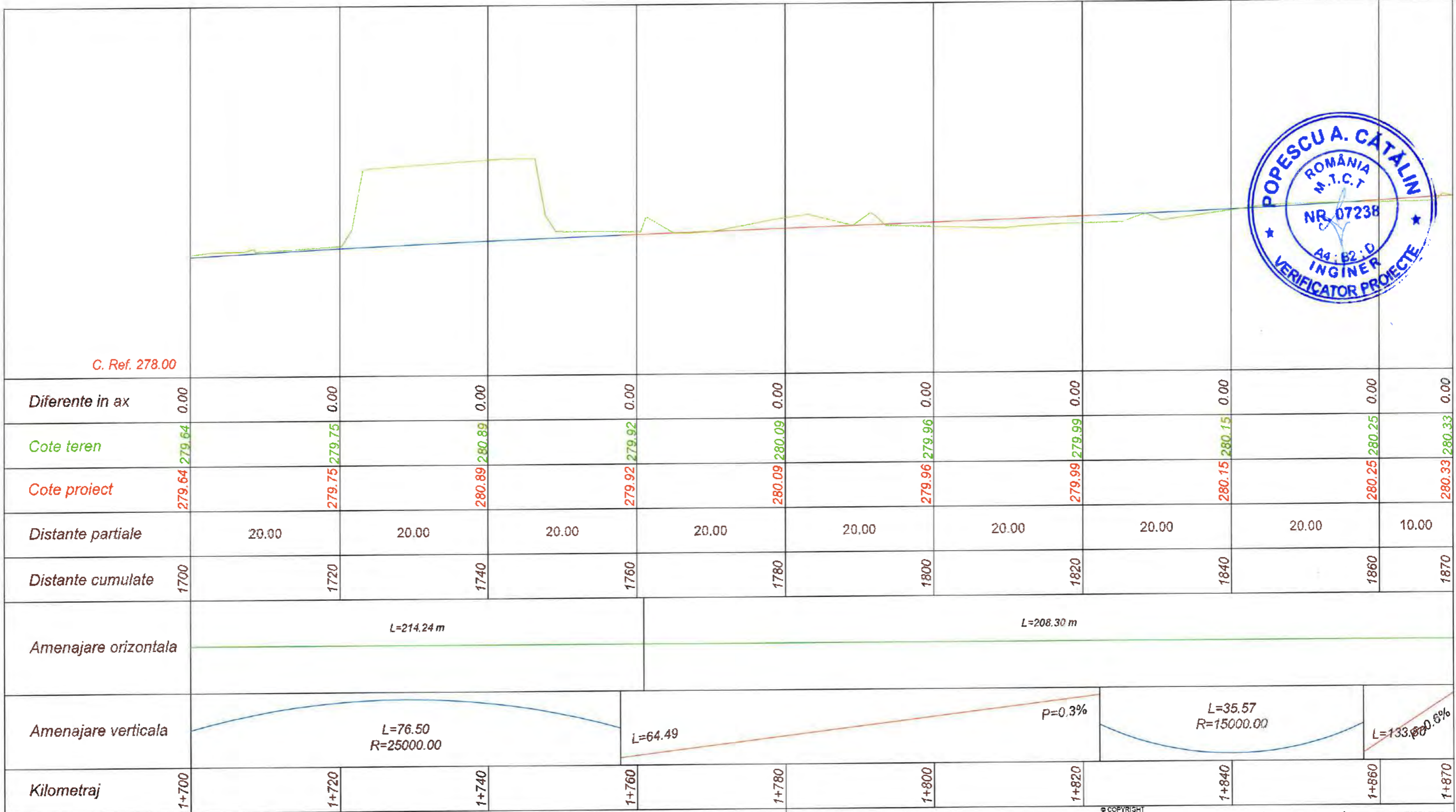
© COPYRIGHT  
 REPRODUCEREA INTEGRALĂ SAU PARȚIALĂ A ACESTUI DOCUMENT, PRECUM ȘI TRANSMITEREA DATELOR ÎNGLUSE ÎN ACEȘTEA ESTE PERMISĂ NUMAI ÎN CONDIȚIILE STIPULATE ÎN CONTRACT. UTILIZAREA EXTRA-CONTRACTUALĂ ÎN NECESSITĂȚI ACORDUL SCRIS AL PROIECTANTULUI GENERAL (RESPECTIV S.C. FIP CONSULTING S.R.L.) ORICE MODIFICARE FĂRĂ ACORDUL SCRIS AL PROIECTANTULUI NU ESTE PERMISĂ.

VERIFICATOR / EXPERT	NUME	SEMNĂTURA	CERINȚA	REFERAT NR. / EXPERTIZA DIN DATA
<b>S.C. FIP CONSULTING S.R.L.</b> str. Cluceru Udricani, nr. 20, Sector 3, București proiecte@fipconsulting.ro   0728 080 014				EDITIE: 01 REVIZIE: 00
SPECIFICAȚIA: MANAGER PROIECT: PROIECTAT: DESENAT:				BENEFICIAR: MUNICIPIUL TÂRGOVIȘTE Adresa: Str. Revoluției nr. 1-3, 130011 TITLU PROIECT: "Susținerea intermodalității și transportului alternativ în Municipiul Târgoviște" TITLU PLANȘA: Lucrări de infrastructură rutieră: Profil longitudinal
DATA: 2023				Nr. proiect: 92/2022 Faza: DTAC Nr. planșă: PL.10 8







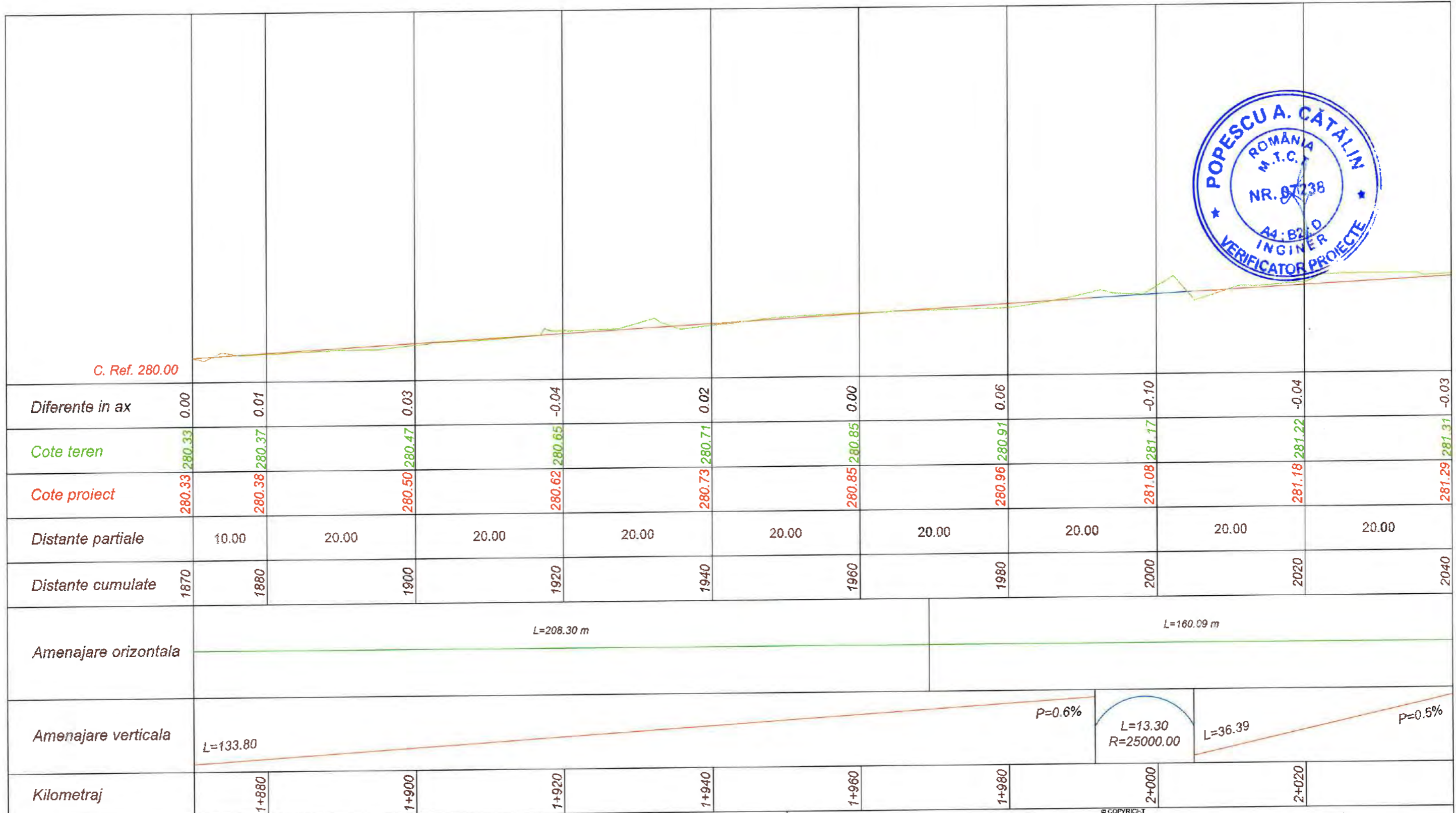


Profil longitudinal 10. AX-Soseaua Gaesti -  
Km 1+700 - Km 1+870.00  
Scara 1:100/1:1000

© COPYRIGHT  
REPRODUCEREA INTEGRALĂ SAU PARȚIALĂ A ACESTUI DOCUMENT, PRECUM ȘI TRANSMITEREA DATELOR INCLUSE ÎN ACEȘTEA ESTE PERMISĂ NUMAI ÎN CONDIȚIILE STIPULATE ÎN CONTRACT. UTILIZAREA EXTRA-CONTRACTUALĂ NECESITĂ ACORDUL SCRIS AL PROIECTANTULUI GENERAL (RESPECTIV S.C. FIP CONSULTING S.R.L.) ORICE MODIFICARE FĂRĂ ACORDUL SCRIS AL PROIECTANTULUI NU ESTE PERMISĂ.

VERIFICATOR / EXPERT	NUME	SEMĂNĂTURA	CERINȚA	REFERAT NR. / EXPERTIZA DIN DATA
<b>S.C. FIP CONSULTING S.R.L.</b> str. Cluceni Udricani, nr. 20, Sector 3, București proiecte@fipconsulting.ro   0729 080 014			EDITIE: 01 REVIZIE: 00	BENEFICIAR: MUNICIPIUL TÂRGOVIȘTE S.R.L. Adresa: Str. Revoluției nr. 1-3, 130011 TITLU PROIECT: "Susținerea intermodalității și transportului alternativ în Municipiul Târgoviște" TITLU PLANȘA: Lucrări de infrastructură rutieră: Profil longitudinal
MANAGER PROIECT:	ing. Bogdan DOGARIU		SCARA: 1:100 1:1000	Nr. proiect: <b>92/2022</b>
PROIECTAT:	ing. Bogdan DOGARIU		DATA: 2023	Faza: <b>DTAC</b>
DESENAT:	ing. Ionuț OPREA			Nr. planșă: PL.10.11



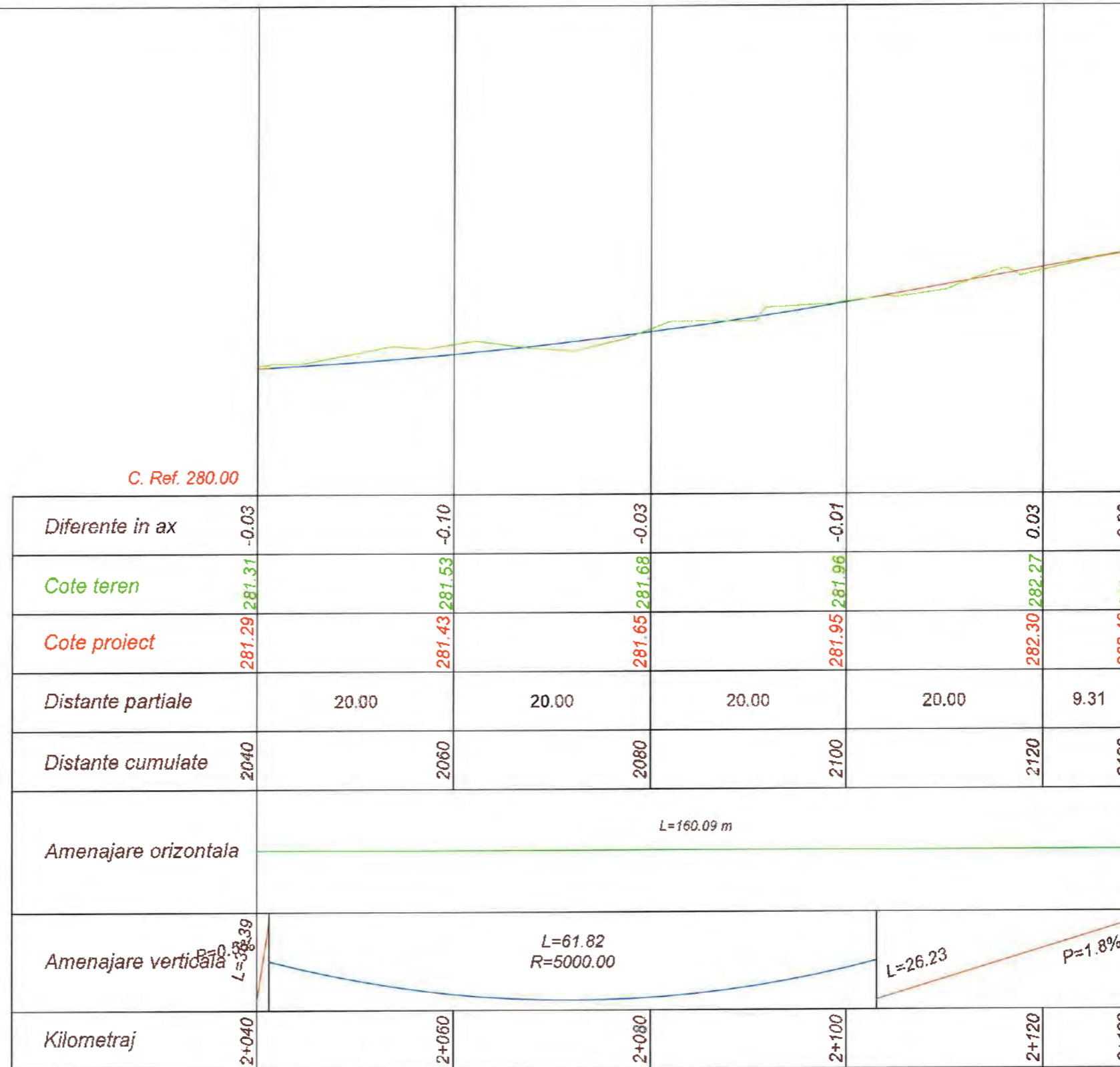


**Profil longitudinal 10. AX-Soseaua Gaesti - Km 1+870 - Km 2+040.00**  
Scara 1:100/1:1000

REPRODUCEREA INTREGALĂ SAU PARȚIALĂ A ACESTUI DOCUMENT, PRECUM ȘI TRANSMITEREA DATELOR INCLUSE ÎN ACESTEA ESTE PERMISĂ NUMAI ÎN CONDIȚIILE ȘTIPUATE ÎN CONTRACT. UTILIZAREA EXTRA-CONTRACTUALĂ NECESITĂ ACORDUL SCRIS AL PROIECTANTULUI GENERAL (RESPECTIV S.C. FIP CONSULTING S.R.L.) ORICE MODIFICARE FĂRĂ ACORDUL SCRIS AL PROIECTANTULUI NU ESTE PERMISĂ.

VERIFICATOR / EXPERT	NUME	SEMNAȚURA	CERINȚA	REFERAT NR. / EXPERTIZA DIN DATA
<b>S.C. FIP CONSULTING S.R.L.</b> str. Cluceru Udricani, nr. 20, Sector 3, București proiecte@fipconsulting.ro   0729 050 014		EDITIE: 01 REVIZIE: 00		BENEFICIAR: MUNICIPIUL TÂRGOVIȘTE Adresa: Str. Revoluției nr. 1-3, 130011
SPECIFICAȚIA: MANAGER PROIECT: PROIECTAT: DESENAT:	NUME: ing. Bogdan DOGARIU ing. Bogdan DOGARIU ing. Ionuț OPREA	SEMNAȚURA: 	SCARA: 1:100 1:1000 DATA: 2023	TITLU PROIECT: "Susținerea intermodalității și transportului alternativ în Municipiul Târgoviște" Faza: <b>DTAC</b> Nr. planșă: PL.10.12



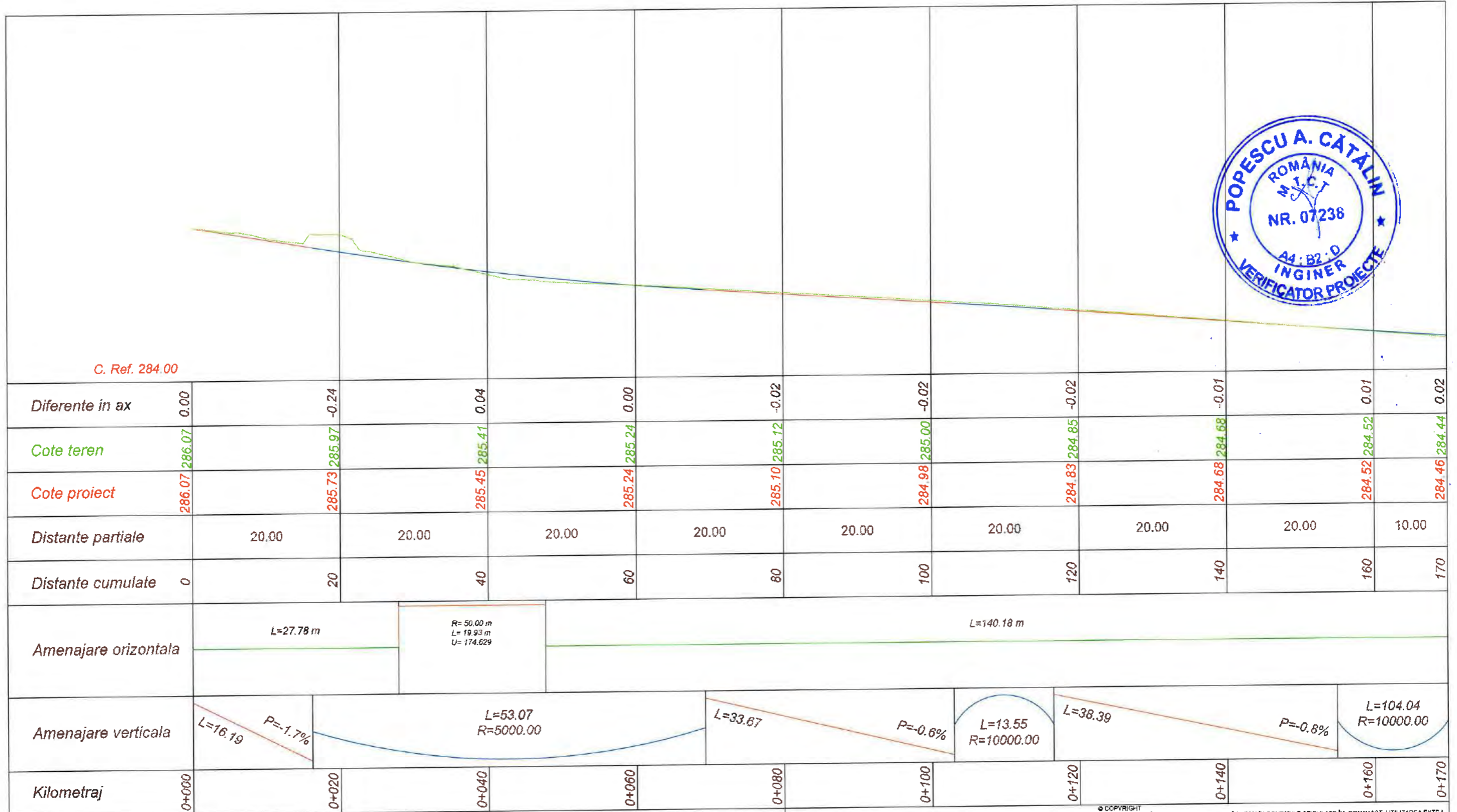


Profil longitudinal 10. AX-Soseaua Gaesti - Km 2+040 - Km 2+129.31 Scara 1:100/1:1000

REPRODUCEREA INTEGRALĂ SAU PARȚIALĂ A ACESTUI DOCUMENT, PRECUM ȘI TRANSMITEREA DATELOR INCLUSE ÎN ACESTEA ESTE PERMISĂ NUMAI ÎN CONDIȚIILE STIPULATE ÎN CONTRACT. UTILIZAREA EXTRA-CONTRACTUALĂ NECESSITĂ ACORDUL SCRIS AL PROIECTANTULUI GENERAL (RESPECTIV S.C. FIP CONSULTING S.R.L.) ORICE MODIFICARE FĂRĂ ACORDUL SCRIS AL PROIECTANTULUI NU ESTE PERMISĂ.

VERIFICATOR / EXPERT	NUME	SEMNĂTURA	CERINȚA	REFERAT NR. / EXPERTIZA DIN DATA
<b>S.C. FIP CONSULTING S.R.L.</b> str. Cluceru Udricani, nr. 20, Sector 3, București proiecte@fipconsulting.ro   0729 080 014			EDITIE: 01 REVIZIE: 00	BENEFICIAR: MUNICIPIUL TÂRGOVIȘTE Adresa: Str. Revoluției nr. 1-3, 130011 Nr. proiect: 92/2022
SPECIFICAȚIA:	NUME:	SEMNĂTURA:	SCARA:	TITLU PROIECT:
MANAGER PROIECT:	ing. Bogdan DOGARIU		1:100 1:1000	"Susținerea intermodalității și transportului alternativ în Municipiul Târgoviște"
PROIECTAT:	ing. Bogdan DOGARIU		DATA:	TITLU PLANȘA:
DESENAT:	ing. Ionuț OPREA		2023	Lucrări de infrastructură rutieră: Profil longitudinal
				Nr. planșă: PL.10.13





1 longitudinal 11. AX-Str. C-tin. Brancoveanu -  
Km 0+000 - Km 0+170.00  
Scara 1:100/1:1000

REPRODUCEREA INTEGRALĂ SAU PARȚIALĂ A ACESTUI DOCUMENT, PRECUM ȘI TRANSMITEREA DATELOR INCLUSE ÎN ACEȘTEA ESTE PERMISĂ NUMAI ÎN CONDIȚIILE STIPULATE ÎN CONTRACT. UTILIZAREA EXTRA-CONTRACTUALĂ NECESITĂ ACORDUL SCRIS AL PROIECTANTULUI GENERAL (RESPECTIV S.C. FIP CONSULTING S.R.L.) ORICE MODIFICARE FĂRĂ ACORDUL SCRIS AL PROIECTANTULUI NU ESTE PERMISĂ.

VERIFICATOR / EXPERT	NUME	SEMĂNĂTURA	CERINȚA	REFERAT NR. / EXPERTIZA DIN DATA
<b>S.C. FIP CONSULTING S.R.L.</b> str. Ciuceru Udricani, nr. 20, Sector 3, București proiecte@fipconsulting.ro   0729 050 014				EDITIE: 01 REVIZIE: 00
SPECIFICAȚIA: MANAGER PROIECT: ing. Bogdan DOGARIU PROIECTAT: ing. Bogdan DOGARIU DESENAT: ing. Ionuț OPREA				BENEFICIAR: MUNICIPIUL TÂRGOVIȘTE Adresa: Str. Revoluției nr. 1-3, 130011 TITLU PROIECT: "Susținerea intermodalității și transportului alternativ în Municipiul Târgoviște" TITLU PLANȘA: Lucrări de infrastructură rutieră: Profil longitudinal
SCARA: 1:100 1:1000 DATA: 2023				Nr. proiect: 92/2022 Faza: DTAC Nr. planșă: PL.11.1





Diferente in ax	0.02	0.05	0.11	0.10	0.09	0.05	0.00	0.01	0.02	0.01	
Cote teren	284.44	284.35	284.20	284.17	284.18	284.25	284.35	284.40	284.43	284.50	
Cote proiect	284.46	284.40	284.31	284.27	284.26	284.30	284.35	284.40	284.46	284.51	
Distante partiale	10.00	20.00	20.00	20.00	20.00	20.00	20.00	20.00	20.00	20.00	
Distante cumulate	170	180	200	220	240	260	280	300	320	340	
Amenajare orizontala	L=140.18 m		L=5.10 m	R=200.00 m L=27.67 m U=191.194		L=73.10 m			R=39.41 m L=25.72 m U=158.459		L=150.06 m
Amenajare verticala	L=104.04 R=10000.00					L=94.77		P=0.3%			
Kilometraj	0+170	0+180	0+200	0+220	0+240	0+260	0+280	0+300	0+320	0+340	

1 longitudinal 11. AX-Str. C-tin. Brancoveanu -  
Km 0+170 - Km 0+340.00  
Scara 1:100/1:1000

© COPYRIGHT  
REPRODUCEREA INTEGRALĂ SAU PARȚIALĂ A ACESTUI DOCUMENT, PRECUM ȘI TRANSMITEREA DATELOR INCLUSE ÎN ACEȘTEA ESTE PERMISĂ NUMAI ÎN CONDIȚIILE STIPULATE ÎN CONTRACT. UTILIZAREA EXTRA-CONTRACTUALĂ NECESSITĂ ACORDUL SCRIS AL PROIECTANTULUI GENERAL (RESPECTIV S.C. FIP CONSULTING S.R.L.) ORICE MODIFICARE FĂRĂ ACORDUL SCRIS AL PROIECTANTULUI NU ESTE PERMISĂ.

VERIFICATOR / EXPER	NUME	SEMNĂTURA	CERINȚA	REFERAT NR. / EXPERTIZA DIN DATA
<b>S.C. FIP CONSULTING S.R.L.</b> str. Cluceru Udricani, nr. 20, Sector 3, București proiecte@fipconsulting.ro   0720 080 014			EDITIE: 01 REVIZIE: 00	BENEFICIAR: MUNICIPIUL TÂRGOVIȘTE Adresa: Str. Revoluției nr. 1-3, 130011 Nr. proiect: <b>92/2022</b>
SPECIFICAȚIA:	NUME:	SEMNĂTURA:	SCARA: 1:100 1:1000	TITLU PROIECT: "Susținerea intermodalității și transportului alternativ în Municipiul Târgoviște"
MANAGER PROIECT:	ing. Bogdan DOGARIU			Faza: <b>DTAC</b>
PROIECTAT:	ing. Bogdan DOGARIU			
DESENAT:	ing. Ionuț OPREA		DATA: 2023	TITLU PLANȘA: Lucrări de infrastructură rutieră: Profil longitudinal Nr. planșă: PL 11.2





C. Ref. 284.00										
Diferente in ax	0.01	0.00	0.11	-0.03	0.02	0.04	0.03	0.01	-0.04	-0.04
Cote teren	284.50	284.56	284.53	284.73	284.74	284.80	284.88	284.98	285.18	285.26
Cote proiect	284.51	284.56	284.63	284.70	284.77	284.84	284.90	284.99	285.14	285.22
Distante partiale	20.00	20.00	20.00	20.00	20.00	20.00	20.00	20.00	20.00	10.00
Distante cumulate	340	360	380	400	420	440	460	480	500	510
Amenajare orizontala	L=150.06 m							R= 121.50 m L= 56.71 m U= 170.288		
Amenajare verticala	L=94.77 P=0.3%	L=15.57 R=20000.00	L=97.68	P=0.3%			L=22.85 R=5000.00	L=24.94	P=0.8%	
Kilometraj	0+340	0+360	0+380	0+400	0+420	0+440	0+460	0+480	0+500	0+510

1 longitudinal 11. AX-Str. C-tin. Brancoveanu -  
Km 0+340 - Km 0+510.00  
Scara 1:100/1:1000

REPRODUCEREA INTEGRA LA SAU PARTIALA A ACESTUI DOCUMENT, PRECUM SI TRANSMITEREA DATELOR INCLUSE IN ACESTEA ESTE PERMISA NUMAI IN CONDITIILE STIPULATE IN CONTRACT. UTILIZAREA EXTRA-CONTRACTUALA NECESSITA ACORDUL SCRIS AL PROIECTANTULUI GENERAL (RESPECTIV S.C. FIP CONSULTING S.R.L.) ORICE MODIFICARE FAZA ACORDUL SCRIS AL PROIECTANTULUI NU ESTE PERMISA

VERIFICATOR / EXPERT	NUME	SEMNA TURA	CERINTA	REFERAT NR. / EXPERTIZA DIN DATA
<b>S.C. FIP CONSULTING S.R.L.</b> str. Cluceru Udricani, nr. 20, Sector 3, Bucuresti proiecte@fipconsulting.ro   0729 080 014				
EDITIE:	01	BENEFICIAR:		MUNICIPIUL TARGOVIȘTE
REVIZIE:	00	Adresa:		Str. Revoluției nr. 1-3, 130011
SCARA:	1:100 1:1000	TITLU PROIECT:		"Sustinerea intermodalității și transportului alternativ în Municipiul Târgoviște"
DATA:	2023	TITLU PLANSA:		Lucrări de infrastructură rutieră: Profil longitudinal
MANAGER PROIECT:	ing. Bogdan DOGARIU	SEMNA TURA:	Faza: DTAC	
PROIECTAT:	ing. Bogdan DOGARIU	Nr. proiect:		92/2022
DESENAT:	ing. Ionuț OPREA	Nr. planșă:		PL.11.3





C. Ref. 284.00											
Diferente in ax	-0.04	-0.03	0.00	-0.01	-0.03	-0.02	-0.02	-0.03	-0.05	0.03	
Cote teren	285.26	285.32	285.34	285.38	285.40	285.36	285.30	285.26	285.23	285.12	
Cote proiect	285.22	285.29	285.34	285.37	285.37	285.33	285.28	285.23	285.18	285.16	
Distante partiale	10.00	20.00	20.00	20.00	20.00	20.00	20.00	20.00	20.00	20.00	
Distante cumulate	510	520	540	560	580	600	620	640	660	680	
Amenajare orizontala	R= 121.50 m L= 56.71 m U= 170.288		L=52.89 m			L=42.37 m		L=25.73 m		R= 120.00 m L= 28.72 m U= 184.782	L=95.81
Amenajare verticala	P=1.94% L=13.05 R=2000.00	L=29.53	P=0.1%	L=41.39 R=10000.00	L=47.89	P=-0.3%	L=69.36 R=15000.00				
Kilometraj	0+510	0+520	0+540	0+560	0+580	0+600	0+620	0+640	0+660	0+680	

1 longitudinal 11. AX-Str. C-tin. Brancoveanu -  
Km 0+510 - Km 0+680.00  
Scara 1:100/1:1000

© COPYRIGHT  
REPRODUCEREA INTEGRALĂ SAU PARTIALĂ A ACESTUI DOCUMENT, PRECUM ȘI TRANSMITEREA DATELOR INCLUSE ÎN ACEȘTEA ESTE PERMISĂ NUMAI ÎN CONDIȚIILE ȘI ÎN PLĂTÎN ÎN CONTRACT. UTILIZAREA EXTRA-CONTRACTUALĂ NECESSITĂ ACORDUL SCRIS AL PROIECTANTULUI GENERAL (R.L.S.P.F.C.T.V. S.C. FIP CONSULTING S.R.L.) ORICE MODIFICARE FĂRĂ ACORDUL SCRIS AL PROIECTANTULUI NU ESTE PERMISĂ.

VERIFICATOR / EXPERT	NUME	SEMNĂTURA	CERINȚA	REFERAT NR. / EXPERTIZA DIN DATA
<b>S.C. FIP CONSULTING S.R.L.</b> str. Cluceru Udricari, nr. 20, Sector 3, București proiecte@fipconsulting.ro   0729 080 014		EDITIE: 01 REVIZIE: 00		BENEFICIAR: MUNICIPIUL TÂRGOVIȘTE Adresa: Str. Revoluției nr. 1-3, 130011 Nr. proiect: 92/2022
SPECIFICAȚIA: MANAGER PROIECT: PROIECTAT: DESENAT:	NUME: Ing. Bogdan DOGARIU Ing. Bogdan DOGARIU Ing. Ionuț OPREA	SEMNĂTURA: 	SCARA: 1:100 1:1000 DATA: 2023	TITLU PROIECT: "Sustinerea intermodalității și transportului alternativ în Municipiul Târgoviște" Faza: DTAC Nr. planșă: PL.11.4









C. Ref. 284.00

Diferente in ax	0.07	-0.11	-0.13	0.10	-0.08	-0.05	-0.10	0.08	0.03	-0.05
Cote teren	285.82	286.04	286.15	286.01	286.26	286.29	286.37	286.21	286.29	286.40
Cote proiect	285.89	285.93	286.02	286.11	286.19	286.24	286.27	286.30	286.32	286.35
Distante partiale		20.00	20.00	20.00	20.00	20.00	20.00	20.00	20.00	
Distante cumulate		860	880	900	920	940	960	980	1000	
Amenajare orizontala	L=92.31 m					L=266.90 m				
Amenajare verticala	L=88.16		P=0.4%			L=46.44 R=15000.00		L=62.57		P=0.1% L=58.09 R=15000.00
Kilometraj	0+850	0+860	0+880	0+900	0+920	0+940	0+960	0+980	1+000	1+020

1 longitudinal 11. AX-Str. C-tin. Brancoveanu -  
Km 0+850 - Km 1+020.00  
Scara 1:100/1:1000

REPRODUCEREA INTEGRALĂ SAU PARȚIALĂ A ACESTUI DOCUMENT, PREȚUL ȘI TRANSMITEREA DATELOR INCLUSE ÎN ACEȘTEA ESTE PERMISĂ NUMAI ÎN CONDIȚIILE ȘTIPLUATE ÎN CONTRACT. UTILIZAREA EXTRA-CONTRACTUALĂ NECLȘIȚĂ ACORDUL SCRIS AL PROIECTANTULUI GENERAL (RESPECTIV S.C. FIP CONSULTING S.R.L.) ORICE MODIFICARE FĂRĂ ACORDUL SCRIS AL PROIECTANTULUI NU ESTE PERMISĂ.

VERIFICATOR / EXPERT	NUME	SEMNĂTURA	CERINȚA	REFERAT NR. / EXPERTIZA	DATA
<b>S.C. FIP CONSULTING S.R.L.</b> str. Ciuceru Udricani, nr. 20, Sector 3, București proiecte@fipconsulting.ro 10729 090 014			EDITIE: 01 REVIZIE: 00	BENEFICIAR: MUNICIPIUL TÂRGOVIȘTE Adresa: Str. Revoluției nr. 1-3, 130011	Nr. proiect: <b>92/2022</b>
SPECIFICAȚIA:	NUME:	SEMNĂTURA:	SCARA:	TITLU PROIECT:	Faza:
MANAGER PROIECT:	ing. Bogdan DOGARIU		1:100 1:1000	"Susținerea intermodalității și transportului alternativ în Municipiul Târgoviște"	<b>DTAC</b>
PROIECTAT:	ing. Bogdan DOGARIU		DATA:	TITLU PLANȘA:	Nr. planșă:
DESENAT:	ing. Ionuț OPREA		2023	Lucrări de infrastructură rutieră: Profil longitudinal	PL.11.6







C. Ref. 286.00

Diferente in ax	-0.05	0.08	-0.01	0.11	0.02	0.01	0.16	0.01	0.00
Cote teren	286.31	286.22	286.38	286.34	286.50	286.60	286.55	286.82	286.88
Cote proiect	286.26	286.30	286.37	286.45	286.52	286.60	286.70	286.82	286.87
Distante partiale	10.00	20.00	20.00	20.00	20.00	20.00	20.00	8.44	
Distante cumulate	1190	1200	1220	1240	1260	1280	1300	1320	1328
Amenajare orizontala	L=286.90 m		R= 298.59 m L= 73.32 m U= 194.420				L=27.07 m		
Amenajare verticala	L=85.05				p=0.4%		L=43.78 R=20000.00		L=19.02 p=0.6%
Kilometraj	1+190	1+200	1+220	1+240	1+260	1+280	1+300	1+320	1+328

**Profil longitudinal 11. AX-Str. C-tin. Brancoveanu -**  
 Km 1+190 - Km 1+328.44  
 Scara 1:100/1:1000

REPRODUCEREA INTEGRALĂ SAU PARȚIALĂ A ACESTUI DOCUMENT, ÎNCELM ȘI TRANSFERAREA DATELOR ÎN ALTE MEDII DE COMUNICARE ESTE PERMISĂ NUMAI ÎN CONDIȚIILE STIPULATE ÎN CONTRACT. UTILIZAREA EXTRA-CONTRACTUALĂ NECESSITĂ ACORDUL SCRIS AL PROIECTANTULUI GENERAL (RESPECTIV S.C. FIP CONSULTING S.R.L.) ORICE MODIFICARE A ACESTUI DOCUMENT FĂRĂ ACORDUL SCRIS AL PROIECTANTULUI NU ESTE PERMISĂ.

VERIFICATOR / EXPERT	NUME	SEMNĂTURA	CERINȚA	REFERAT NR. / EXPERTIZĂ
<b>S.C. FIP CONSULTING S.R.L.</b> str. Cluceru Udricani, nr. 20, Sector 3, București proiecte@fipconsulting.ro   0729 080 014			EDITIE: 01 REVIZIE: 00	BENEFICIAR: MUNICIPIUL TÂRGOVIȘTE Adresa: Str. Revoluției nr. 1-3, 130011
SPECIFICAȚIA:	NUME:	SEMNĂTURA:	SCARA: 1:100 1:1000	TITLU PROIECT: "Susținerea intermodalității și transportului alternativ în Municipiul Târgoviște"
MANAGER PROIECT:	ing. Bogdan DOGARIU		DATA: 2023	Faza: DTAC
PROIECTAT:	ing. Bogdan DOGARIU			Nr. planșă: PL.11.8
DESENAT:	ing. Ionuț OPREA			





C. Ref. 294.00

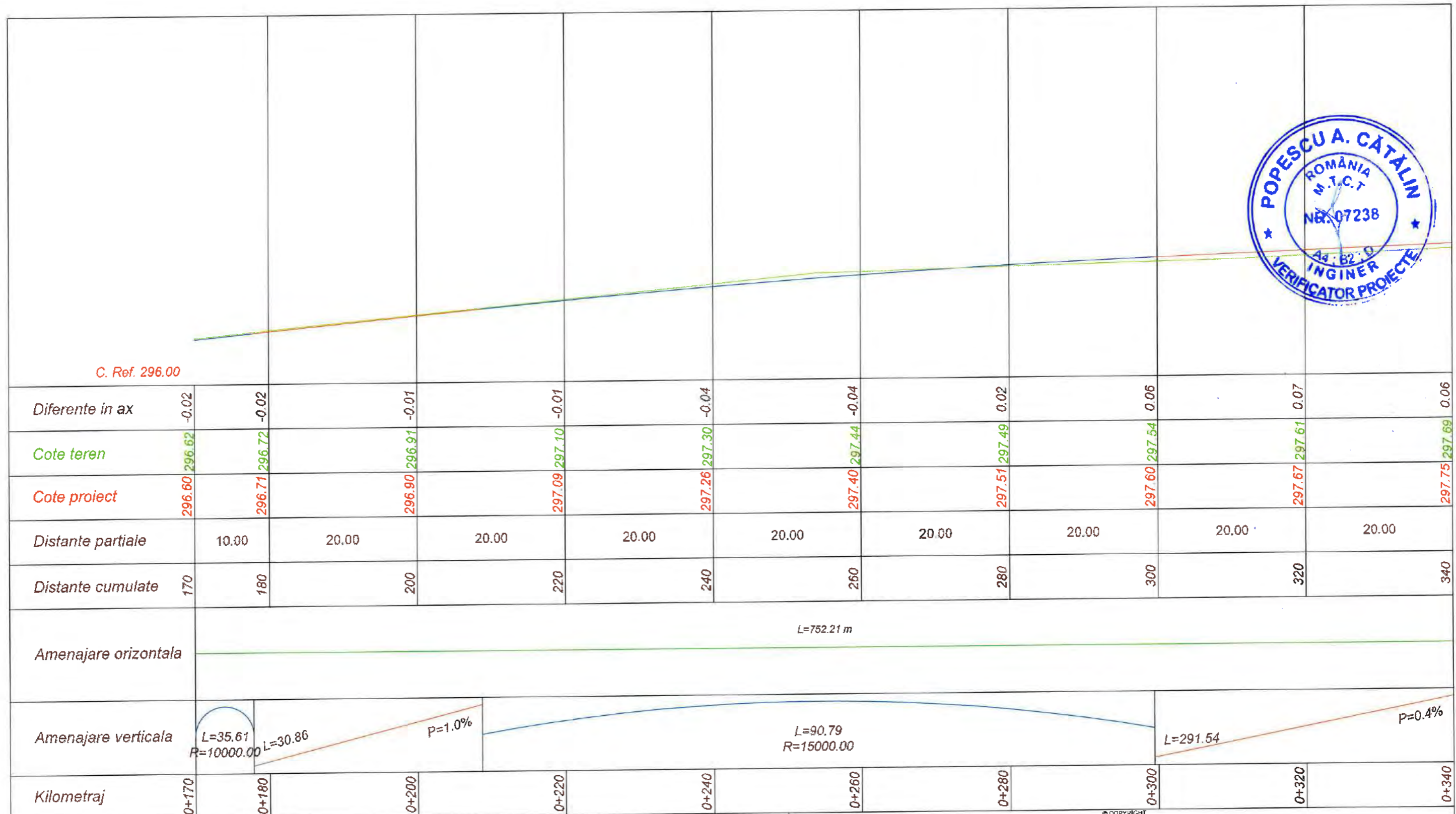
Diferente in ax	0.00	0.02	0.01	0.02	0.00	0.00	0.00	0.00	0.00	-0.02	-0.02
Cote teren	294.94	294.95	295.06	295.18	295.44	295.71	295.98	296.24	296.51	296.62	296.62
Cote proiect	294.94	294.97	295.07	295.20	295.44	295.71	295.98	296.24	296.49	296.60	296.60
Distante partiale	20.00	20.00	20.00	20.00	20.00	20.00	20.00	20.00	20.00	10.00	
Distante cumulate	0	20	40	60	80	100	120	140	160	170	
Amenajare orizontala	L=752.21 m										
Amenajare verticala	L=7.01 P=0.0%	L=29.33 R=5000.00	L=19.45 P=0.6%	L=13.94 R=2000.00	L=72.46	P=1.3%				L=35.61 R=10000.00	
Kilometraj	0+000	0+020	0+040	0+060	0+080	0+100	0+120	0+140	0+160	0+170	

Profil longitudinal 12. AX-Str. Crangului -  
Km 0+000 - Km 0+170.00  
Scara 1:100/1:1000

REPRODUCEREA INTEGRALĂ SAU PARȚIALĂ A ACESTUI DOCUMENT, PRECUM ȘI TRANSMITEREA DATELOR INCLUSE ÎN ACESTEA ESTE PERMISĂ NUMAI ÎN CONDIȚIILE STIPULATE ÎN CONTRACT. UTILIZAREA EXTRA-CONTRACTUALĂ NECESSITĂ ACORDUL SCRIS AL PROIECTANTULUI GENERAL (RESPECTIV S.C. FIP CONSULTING S.R.L.) ORICE MODIFICARE FĂRĂ ACORDUL SCRIS AL PROIECTANTULUI NU ESTE PERMISĂ.

VERIFICATOR / EXPERT	NUME	SEMNĂTURA	CERINȚA	REFERAT NR. / EXPERTIZA DIN DATA
		<b>S.C. FIP CONSULTING S.R.L.</b> str. Cluceru Udricani, nr. 20, Sector 3, București proiecte@fipconsulting.ro   0729 080 014		EDITIE: 01 REVIZIE: 00
SPECIFICAȚIA: MANAGER PROIECT: PROIECTAT: DESENAT:		NUME: ing. Bogdan DOGARIU ing. Bogdan DOGARIU ing. Ionuț OPREA		SEMNĂTURA: 
		SCARA: 1:100 1:1000		DATA: 2023
		BENEFICIAR: MUNICIPIUL TÂRGOVIȘTE Adresa: Str. Revoluției nr. 1-3, 130011		Nr. proiect: 92/2022
		TITLU PROIECT: "Susținerea intermodalității și transportului alternativ în Municipiul Târgoviște"		Faza: DTAC
		TITLU PLANȘA: Lucrări de infrastructură rutieră: Profil longitudinal		Nr. planșă: PL.12.1



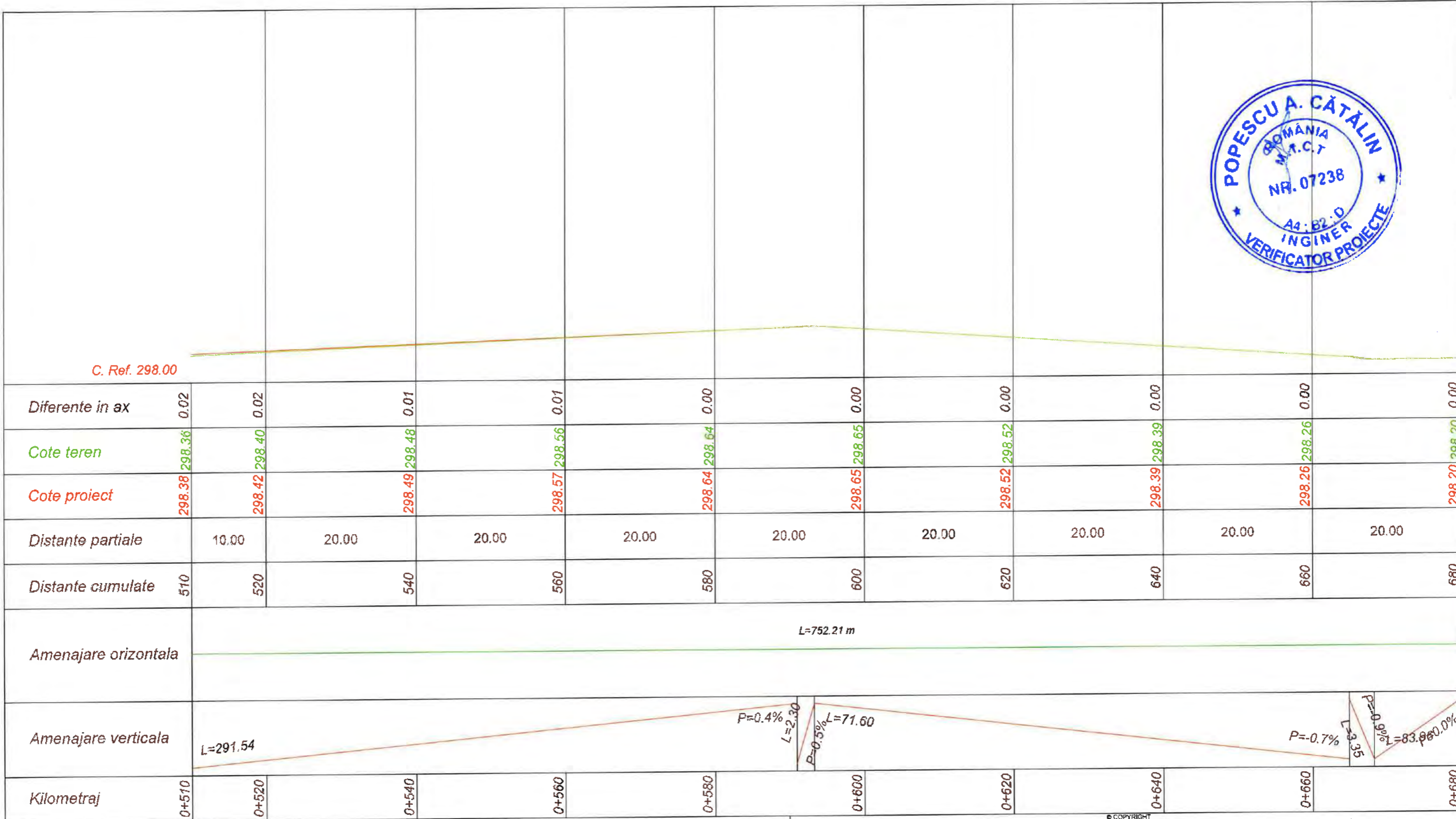


**Profil longitudinal 12. AX-Str. Crangului - Km 0+170 - Km 0+340.00**  
Scara 1:100/1:1000

REPRODUCEREA INTEGRALĂ SAU PARTIALĂ A ACESTUI DOCUMENT, PRECUM ȘI TRANSMITEREA DATELOR INCLUSE ÎN ACESTEA ESTE PERMISĂ NUMAI ÎN CONDIȚIILE STIPULATE ÎN CONTRACT. UTILIZAREA EXTRA-CONTRACTUALĂ NECESITĂ ACORDUL SCRIS AL PROIECTANTULUI GENERAL (RESPECTIV S.C. FIP CONSULTING S.R.L.) ORICE MODIFICARE FĂRĂ ACORDUL SCRIS AL PROIECTANTULUI NU ESTE PERMISĂ.

VERIFICATOR / EXPER	NUME	SEMNĂTURA	CERINȚA	REFERAT NR. / EXPERTIZA DIN DATA
<b>S.C. FIP CONSULTING S.R.L.</b> str. Cluceru Udricani, nr. 20, Sector 3, București proiecte@fipconsulting.ro   0729 050 014				EDITIE: 01 REVIZIE: 00
SPECIFICAȚIA: MANAGER PROIECT: ing. Bogdan DOGARIU PROIECTAT: ing. Bogdan DOGARIU DESENAT: ing. Ionuț OPREA				SCARA: 1:100 1:1000 DATA: 2023
BENEFICIAR: MUNICIPIUL TÂRGOVIȘTE				Adresa: Str. Revoluției nr. 1-3, 130011 TÂRGOVIȘTE - ROMANIA
TITLU PROIECT: "Susținerea intermodalității și transportului alternativ în Municipiul Târgoviște"				Nr. proiect: <b>92/2022</b> Faza: <b>DTAC</b> Nr. planșă: PL.12.2
TITLU PLANȘA: Lucrări de infrastructură rutieră: Profil longitudinal				





L=752.21 m

Profil longitudinal 12. AX-Str. Crangului - Km 0+510 - Km 0+680.00 Scara 1:100/1:1000

REPRODUCEREA INTEGRALĂ SAU PARȚIALĂ A ACESTUI DOCUMENT, PRECUM ȘI TRANSMITEREA DATELOR INCLUSE ÎN ACEȘTEA ESTE PERMISĂ NUMAI ÎN CONDIȚIILE STIPULATE ÎN CONTRACT. UTILIZAREA EXTRA-CONTRACTUALĂ NECESITĂ ACORDUL SCRIS AL PROIECTANTULUI GENERAL (RESPECTIV S.C. FIP CONSULTING S.R.L.) ORICE MODIFICARE FĂRĂ ACORDUL SCRIS AL PROIECTANTULUI NU ESTE PERMISĂ.

VERIFICATOR / EXPERT	NUME	SEMNĂTURA	CERINȚA	REFERAT NR. / EXPERTIZA	DATA
<b>S.C. FIP CONSULTING S.R.L.</b> str. Cluceru Udricani, nr. 20, Sector 3, București proiecte@fipconsulting.ro   0728 080 014					
EDITIE: 01 REVIZIE: 00			BENEFICIAR: MUNICIPIUL TÂRGOVIȘTE Adresa: Str. Revoluției nr. 1-3, 130011		Nr. proiect: 92/2022
SPECIFICAȚIA: MANAGER PROIECT: ing. Bogdan DOGARIU PROIECTAT: ing. Bogdan DOGARIU DESENAT: ing. Ionuț OPREA		SEMNĂTURA: 		SCARA: 1:100 / 1:1000 DATA: 2023 TITLU PROIECT: "Susținerea intermodalității și transportului alternativ în Municipiul Târgoviște" TITLU PLANȘA: Lucrări de infrastructură rutieră: Profil longitudinal	
				Faza: DTAC Nr. planșă: PL.12.4	







C. Ref. 296.00

Diferente in ax	0.00	0.00	0.00	0.00	0.00
Cote teren	298.20	298.20	298.21	298.22	298.22
Cote proiect	298.20	298.20	298.21	298.21	298.22
Distante partiale	20.00	20.00	20.00	12.21	
Distante cumulate	680	700	720	740	752
Amenajare orizontala	L=752.21 m				
Amenajare verticala	L=83.96				P=0.0%
Kilometraj	0+680	0+700	0+720	0+740	0+752

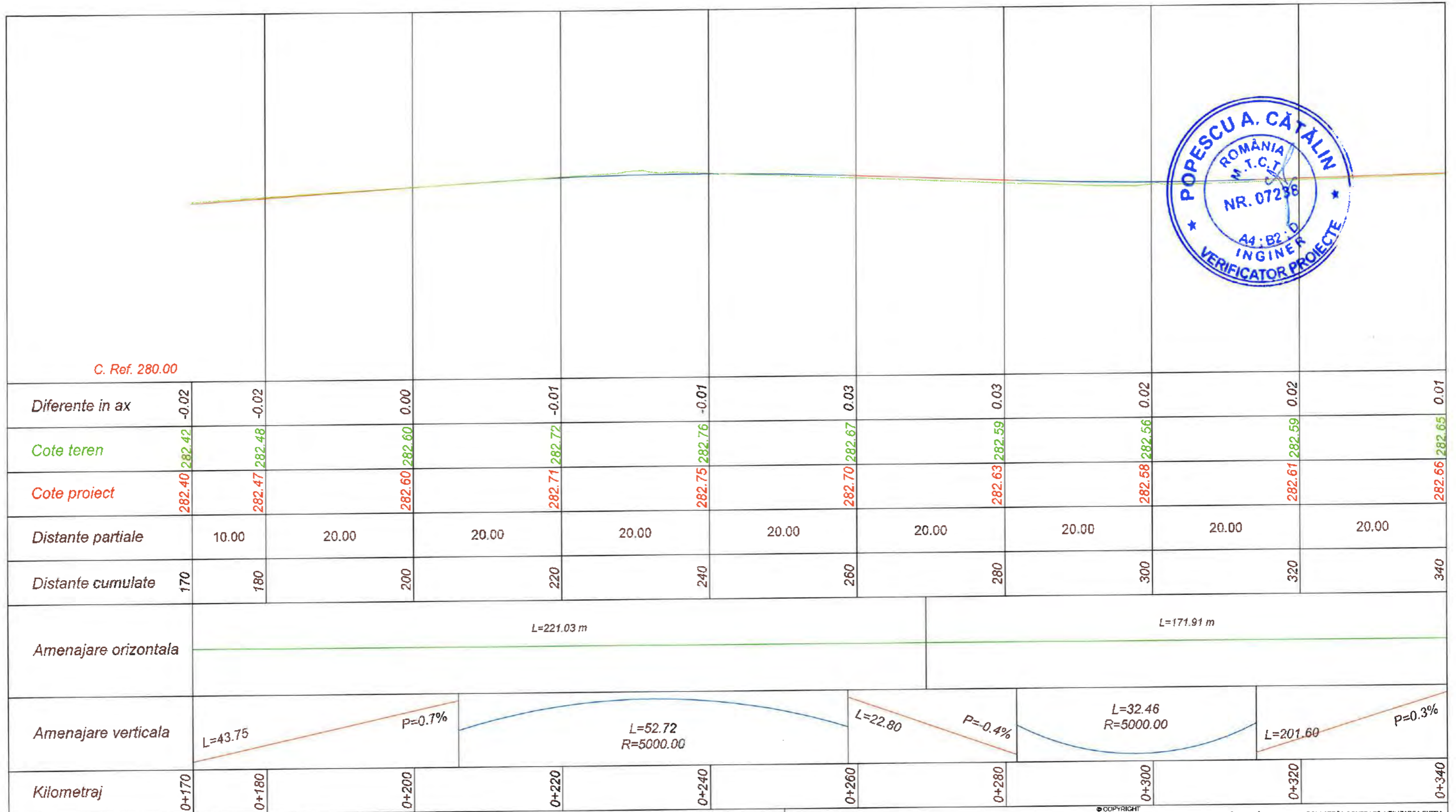
**Profil longitudinal 12. AX-Str. Crangului -**  
**Km 0+680 - Km 0+752.21**  
 Scara 1:100/1:1000

REPRODUCEREA INTEGRALĂ SAU PARȚIALĂ A ACESTUI DOCUMENT, PRICUM ȘI TRANSMITEREA DATELOR INCLUSE ÎN ACEȘTEA ESTE PERMISĂ NUMAI ÎN CONDIȚIILE STIPULATE ÎN CONTRACT. UTILIZAREA EXTRA-CONTRACTUALĂ NECESITĂ ACORDUL SCRIS AL PROIECTANTULUI GENERAL (RESPECTIV S.C. FIP CONSULTING S.R.L.) ORICE MODIFICARE FĂRĂ ACORDUL SCRIS AL PROIECTANTULUI NU ESTE PERMISĂ.

VERIFICATOR / EXPERT	NUME	SEMNĂTURA	CERINȚA	REFERAT NR. / EXPERTIZA DIN DATA
<b>S.C. FIP CONSULTING S.R.L.</b> str. Cluceru Udricani, nr. 20, Sector 3, București proiecte@fipconsulting.ro   0729 080 014			EDITIE: 01 REVIZIE: 00	BENEFICIAR: MUNICIPIUL TÂRGOVIȘTE Adresa: Str. Revoluției nr. 1-3, 130011 Nr. proiect: <b>92/2022</b>
SPECIFICAȚIA:	NUME:	SEMNĂTURA:	SCARA: 1:100 1:1000	TITLU PROIECT: "Susținerea înlemodalității și transportului alternativ în Municipiul Târgoviște"
MANAGER PROIECT:	ing. Bogdan DOGARIU			Faza: <b>DTAC</b>
PROIECTAT:	ing. Bogdan DOGARIU			Nr. planșă: PL.12.5
DESENAT:	ing. Ionuț OPREA		DATA: 2023	TITLU PLANȘA: Lucrări de infrastructură rutieră: Profil longitudinal







Profil longitudinal 13. AX-Str. Garii -  
Km 0+170 - Km 0+340.00  
Scara 1:100/1:1000

REPRODUCEREA INTEGRALA SAU PARTIALA A ACESTUI DOCUMENT, PRECUM SI TRANSMITEREA DATELOR INCLUSE IN ACESTEA ESTE PERMISA NUMAI IN CONDIȚIILE STIPULATE IN CONTRACT. UTILIZAREA EXTRA-CONTRACTUALA NECESSITA ACORDUL SCRIS AL PROIECTANTULUI GENERAL (RESPECTIV S.C. FIP CONSULTING S.R.L.) ORICE MODIFICARE FARA ACORDUL SCRIS AL PROIECTANTULUI NU ESTE PERMISA

VERIFICATOR / EXPERT	NUME	SEMNAȚURA	CERINȚA	REFERAT NR. / EXPERTIZA DIN DATA
<b>S.C. FIP CONSULTING S.R.L.</b> str. Cluceru Udricani, nr. 20, Sector 3, București proiecte@fipconsulting.ro   0729 060 014			EDITIE: 01 REVIZIE: 00	BENEFICIAR: MUNICIPIUL TÂRGOVIȘTE Adresa: Str. Revoluției nr. 1-3, 130011
SPECIFICAȚIA:	NUME:	SEMNAȚURA:	SCARA:	TITLU PROIECT:
MANAGER PROIECT:	ing. Bogdan DOGARIU		1:100 1:1000	"Susținerea intermodalității și transportului aerian în Municipiul Târgoviște"
PROIECTAT:	ing. Bogdan DOGARIU		DATA:	TITLU PLANSA:
DESENAT:	ing. Ionuț OPREA		2023	Lucrări de infrastructură rutieră: Profil longitudinal
				Nr. proiect: 92/2022 Faza: DTAC Nr. planșă: PL.13.2






C. Ref. 282.00										
Diferente in ax	0.01	0.00	-0.01	0.01	-0.01	-0.02	0.00	-0.01	-0.08	-0.06
Cote teren	282.65	282.71	282.78	282.81	282.88	282.94	282.97	283.03	283.15	283.16
Cote proiect	282.66	282.72	282.77	282.82	282.87	282.92	282.97	283.02	283.08	283.10
Distante partiale	20.00	20.00	20.00	20.00	20.00	20.00	20.00	20.00	20.00	10.00
Distante cumulate	340	360	380	400	420	440	460	480	500	510
Amenajare orizontala	L=171.91 m					L=22.95 m		L=23.84 m		R= 44.66 m L= 67.49 m U= 103.799
Amenajare verticala	P=0.3%									
Kilometraj	0+340	0+360	0+380	0+400	0+420	0+440	0+460	0+480	0+500	0+510

Profil longitudinal 13. AX-Str. Garii -  
Km 0+340 - Km 0+510.00  
Scara 1:100/1:1000

© COPYRIGHT  
REPRODUCEREA INTEGRALĂ SAU PARȚIALĂ A ACESTUI DOCUMENT, PRECUM ȘI TRANSMITEREA DATELOR INCLUSE ÎN ACESTEA ESTE PERMISĂ NUMAI ÎN CONDIȚIILE STIPULATE ÎN CONTRACT. UTILIZAREA LĂRII  
CONTRACTUALĂ NECESSITĂ ACORDUL SCRIS AL PROIECTANTULUI GENERAL (RESPECTIV S.C. FIP CONSULTING S.R.L.) ORICE MODIFICARE FĂRĂ ACORDUL SCRIS AL PROIECTANTULUI NU LSTE PERMISĂ.

VERIFICATOR / EXPERT	NUME	SEMNĂTURA	CERINȚA	REFERAT NR. / EXPERTIZA DIN DATA
<b>S.C. FIP CONSULTING S.R.L.</b> str. Ciocanu Udricani, nr. 20, Sector 3, București proiecte@fipconsulting.ro   0729 080 014				
EDITIE: 01 REVIZIE: 00		BENEFICIAR: MUNICIPIUL TÂRGOVIȘTE Adresa: Str. Revoluției nr. 1-3, 130011		Nr. proiect: <b>92/2022</b>
SPECIFICAȚIA: MANAGER PROIECT: ing. Bogdan DOGARIU PROIECTAT: ing. Bogdan DOGARIU DESENAT: ing. Ionuț OPREA		SEMNĂTURA: 		SCARA: 1:100 1:1000 DATA: 2023
TITLU PROIECT: "Susținerea intermodalității și transportului în Municipiul Târgoviște"				Faza: <b>DTAC</b>
TITLU PLANȘĂ: Lucrări de infrastructură rutieră: Profil longitudinal				Nr. planșă: PL.13.3





C. Ref. 282.00

Diferente in ax	-0.06	-0.02	-0.01	-0.02	-0.03	0.00	0.00	0.00	0.00
Cote teren	283.16	283.15	283.19	283.26	283.29	283.21	283.14	283.14	283.12
Cote proiect	283.10	283.13	283.18	283.24	283.27	283.21	283.13	283.14	283.12
Distante partiale	10.00	20.00	20.00	20.00	20.00	20.00	20.00	9.28	
Distante cumulate	510	520	540	560	580	600	620	640	649
Amenajare orizontala	R=44.86 m L=67.49 m U=103.799		L=34.26 m			L=59.56 m			
Amenajare verticala	P=0.3% L=20.00	L=10.57 R=30000.00	L=35.03	P=0.3%	L=34.01 R=5000.00	L=37.87	P=0.4% L=1.76	P=0.4% L=4.64	P=0.8% L=0.85
Kilometraj	0+510	0+520	0+540	0+560	0+580	0+600	0+620	0+640	0+649

Profil longitudinal 13. AX-Str. Garii -  
Km 0+510 - Km 0+649.28  
Scara 1:100/1:1000

REPRODUCEREA INTEGRALĂ SAU PARȚIALĂ A ACESTUI DOCUMENT, PRECUM ȘI TRANSMITEREA DATELOR INCLUSE ÎN ACESTEA ESTE PERMISĂ NUMAI ÎN CONDIȚIILE STIPULATE ÎN CONTRACT. UTILIZAREA EXTRA-CONTRACTUALĂ NECESSITĂ ACORDUL SCRIS AL PROIECTANTULUI GENERAL (RESPECTIV S.C. FIP CONSULTING S.R.L.) ORICE MODIFICARE FĂRĂ ACORDUL SCRIS AL PROIECTANTULUI NU ESTE PERMISĂ.

VERIFICATOR / EXPERT	NUME	SEMNĂTURA	CERINȚA	REFERAT NR. / EXPERTIZA DIN DATA
		<b>S.C. FIP CONSULTING S.R.L.</b> str. Cluceru Udricani, nr. 20, Sector 3, București proiecte@fipconsulting.ro   0729 080 014		EDITIE: 01 REVIZIE: 00
SPECIFICAȚIA: MANAGER PROIECT: PROIECTAT: DESENAT:		NUME: ing. Bogdan DOGARIU ing. Bogdan DOGARIU ing. Ionuț OPREA		SEMNĂTURA: 
		SCARA: 1:100 1:1000		DATA: 2023
		TITLU PROIECT: "Susținerea intermodalității și transportului alternativ în Municipiul Târgoviște"		Faza: DTAC
		TITLU PLANȘĂ: Lucrări de infrastructură rutieră: Profil longitudinal		Nr. planșă: PL 13.4







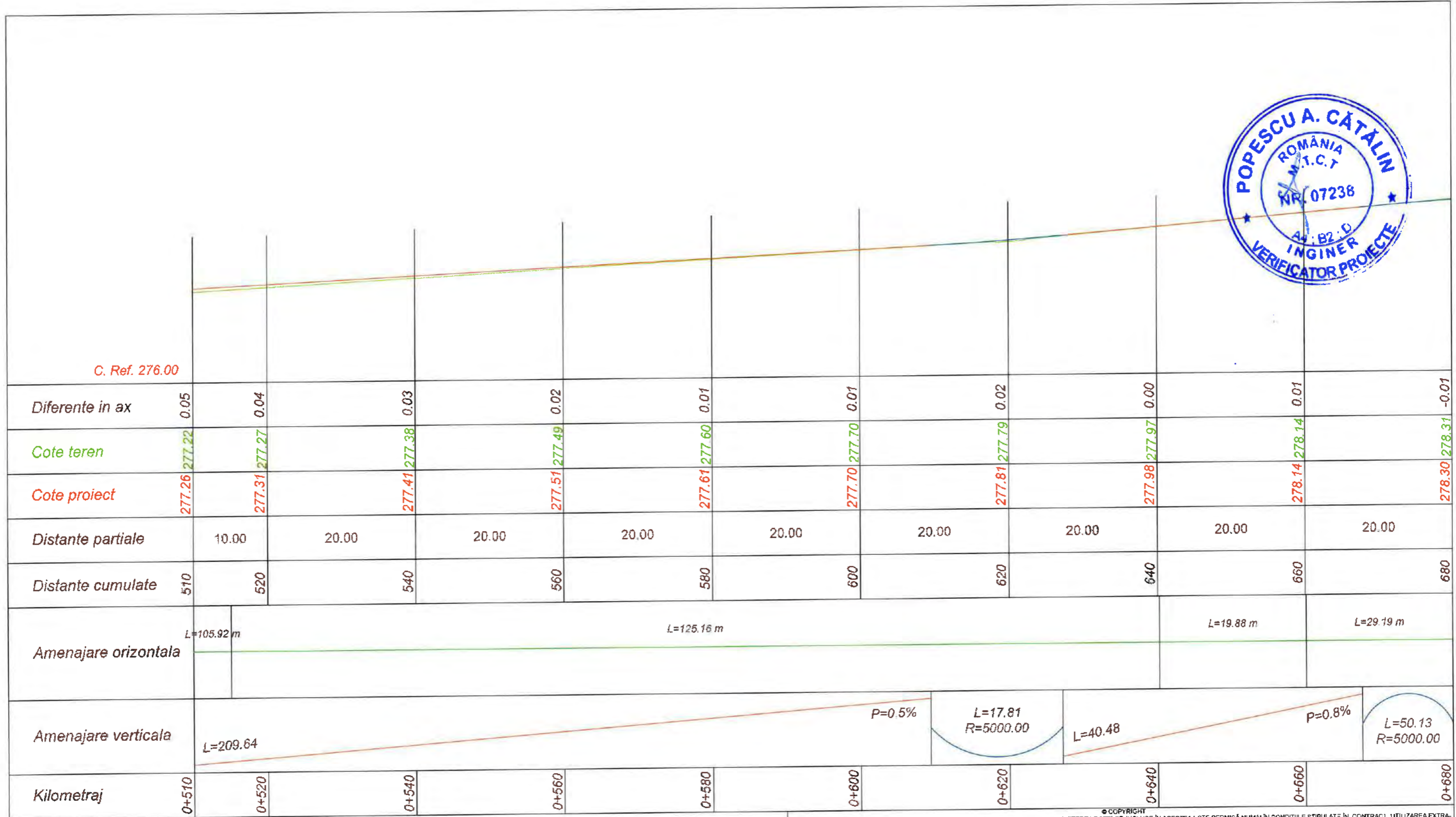


Profil longitudinal 14. AX-Str. Lt. Stancu Ion - Km 0+340 - Km 0+510.00 Scara 1:100/1:1000

© COPYRIGHT REPRODUCEREA INTEGRALĂ SAU PARȚIALĂ A ACESTUI DOCUMENT, PRECUM ȘI TRANSMITEREA DATELOR INCLUSE ÎN ACELȘTEA ESTE PERMISĂ NUMAI ÎN CONDIȚIILE STIPULATE ÎN CONTRACT. UTILIZAREA EXTRA-CONTRACTUALĂ NECESITĂ ACORDUL SCRIS AL PROIECTANTULUI GENERAL (RESPECTIV S.C. FIP CONSULTING S.R.L.) ORICE MODIFICARE FĂRĂ ACORDUL SCRIS AL PROIECTANTULUI NU ESTE PERMISĂ.

VERIFICATOR / EXPERT	NUME	SEMNĂTURA	CERINȚA	REFERAT NR. / EXPERTIZA DIN DATA
<b>S.C. FIP CONSULTING S.R.L.</b> str. Cluceru Udricani, nr. 20, Sector 3, București proiecte@fipconsulting.ro   0729 080 014			EDITIE: 01 REVIZIE: 00	BENEFICIAR: <b>MUNICIPIUL TÂRGOVIȘTE</b> S.R.L. Adresa: Str. Revoluției nr. 1-3, 130011 TÂRGOVIȘTE - ROMANIA
SPECIFICAȚIA: MANAGER PROIECT: PROIECTAT: DESENAT:	NUME: ing. Bogdan DOGARIU ing. Bogdan DOGARIU ing. Ionuț OPREA	SEMNĂTURA: 	SCARA: 1:100 1:1000 DATA: 2023	TITLU PROIECT: "Susținerea intermodalității și transportului alternativ în Municipiul Târgoviște" TITLU PLANȘA: Lucrări de infrastructură rutieră: Profil longitudinal
				Nr. proiect: <b>92/2022</b> Faza: <b>DTAC</b> Nr. planșă: PL.14.3



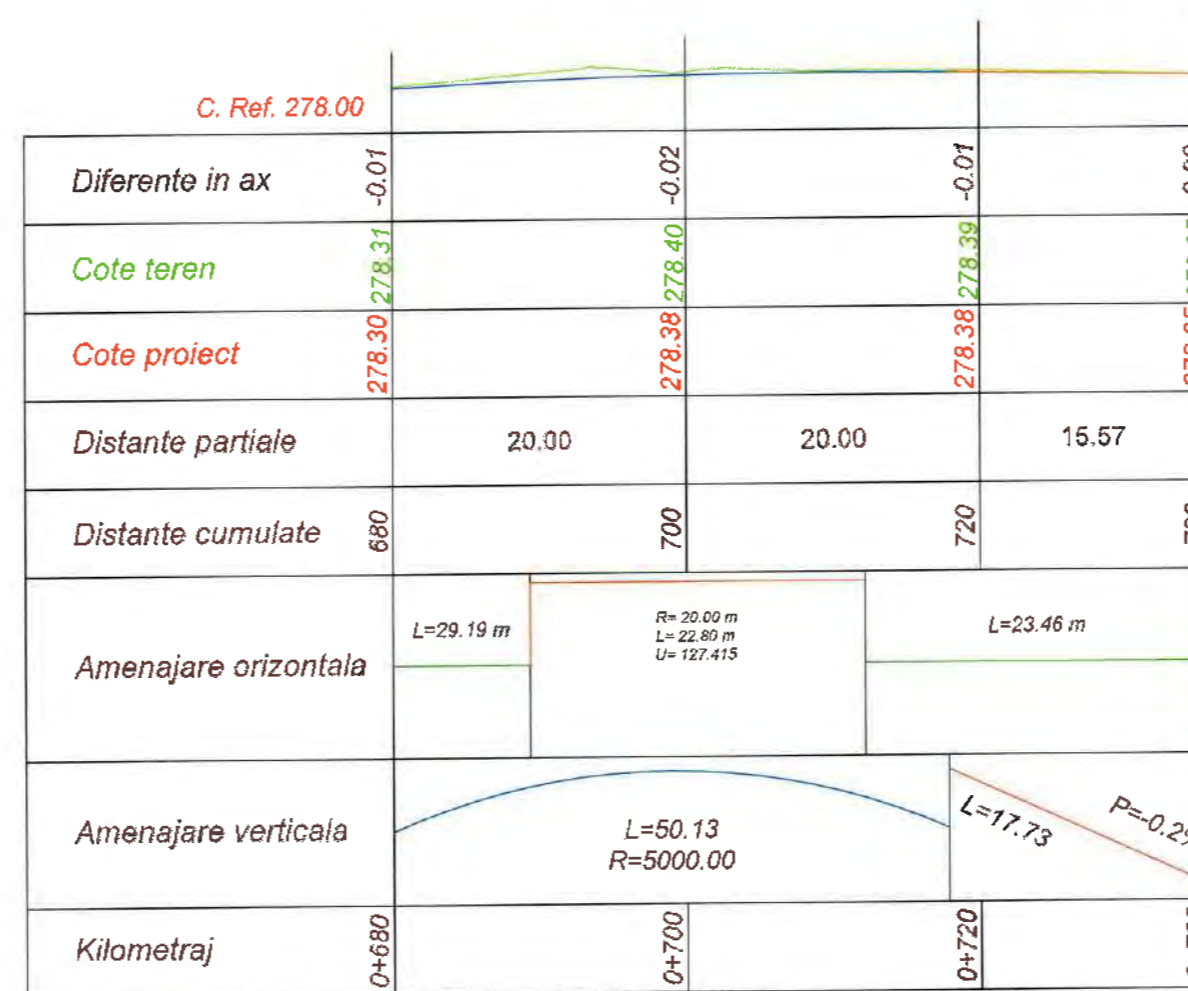


Profil longitudinal 14. AX-Str. Lt. Stancu Ion - Km 0+510 - Km 0+680.00 Scara 1:100/1:1000

REPRODUCEREA INTEGRALĂ SAU PARȚIALĂ A ACESTUI DOCUMENT, PRECUM ȘI TRANSMITEREA DATELOR INCLUSE ÎN ACESTEA LĂTF PERMISĂ NUMAI ÎN CONDIȚIILE STIPULATE ÎN CONTRACT. UTILIZAREA EXTRA-CONTRACTUALĂ NECESITĂ ACORDUL SCRIS AL PROIECTANTULUI GENERAL (RESPECTIV S.C. FIP CONSULTING S.R.L.) ORICE MODIFICARE FĂRĂ ACORDUL SCRIS AL PROIECTANTULUI NU ESTE PERMISĂ.

VERIFICATOR / EXPERT	NUME	SEMNĂTURA	CERINȚA	REFERAT NR. / EXPERTIZA DIN DATA
<b>S.C. FIP CONSULTING S.R.L.</b> str. Cluceru Udricani, nr. 20, Sector 3, București proiecte@fipconsulting.ro   0723 060 914			EDITIE: 01 REVIZIE: 00	<b>BENEFICIAR:</b> MUNICIPIUL TÂRGOVIȘTE <b>Adresa:</b> Str. Revoluției nr. 1-3, 130011 <b>TITLU PROIECT:</b> "Susținerea intermodalității și transportului aerian în Municipiul Târgoviște" <b>TITLU PLANȘA:</b> Lucrări de infrastructură rutieră: Profil longitudinal
<b>MANAGER PROIECT:</b>	ing. Bogdan DOGARIU		SCARA: 1:100 1:1000	proiect: 92/2022 Faza: DTAC
<b>PROIECTAT:</b>	ing. Bogdan DOGARIU		DATA: 2023	Nr. planșă: PL.14.4
<b>DESENAT:</b>	ing. Ionuț OPREA			





Profil longitudinal 14. AX-Str. Lt. Stancu Ion -  
Km 0+680 - Km 0+735.57  
Scara 1:100/1:1000

REPRODUCEREA INTEGRALĂ SAU PARȚIALĂ A ACESTUI DOCUMENT, PRECUM ȘI TRANSMITEREA DATELOR ÎN ALTE SCOPURI ESTE INTERZISĂ FĂRĂ ACORDUL SCRIS AL PROIECTANTULUI. ORICE MODIFICARE FĂRĂ ACORDUL SCRIS AL PROIECTANTULUI NU ESTE PERMISĂ.


VERIFICATOR / EXPERT	NUME	SEMĂNĂTURA	CERINȚA	REFERAT NR. / EXPERTIZA DIN DATA
<b>S.C. FIP CONSULTING S.R.L.</b> str. Cluceru Udricani, nr. 20, Sector 3, București proiecte@fipconsulting.ro   0729 080 014			EDITIE: 01 REVIZIE: 00	BENEFICIAR: MUNICIPIUL TÂRGOVIȘTE Adresa: Str. Revoluției nr. 1-3, 13001
SPECIFICAȚIA:	NUME:	SEMĂNĂTURA:	SCARA: 1:100 1:1000	TITLU PROIECT: "Susținerea intermodalității și transportului alternativ în Municipiul Târgoviște"
MANAGER PROIECT:	ing. Bogdan DOGARIU			Faza: DTAC
PROIECTAT:	ing. Bogdan DOGARIU			
DESENAT:	ing. Ionuț OPREA		DATA: 2023	TITLU PLANȘA: Lucrări de infrastructură rutieră: Profil longitudinal Nr. planșă: PL.14.5











Profil longitudinal 16. AX-Str. Poet Gr. Alexandrescu -  
Km 0+000 - Km 0+170.00  
Scara 1:100/1:1000

REPRODUCEREA INTEGRALĂ SAU PARȚIALĂ A ACESTUI DOCUMENT, PRECUM ȘI TRANSMITEREA DATELOR INCLUSE ÎN ACEȘTEA FOSTE PERMISĂ NUMAI ÎN CONDIȚIILE STIPULATE ÎN CONTRACT. UTILIZAREA EXTRA-CONTRACTUALĂ NECESITĂ AȚOROU. SCRIS AL PROIECTANTULUI GENERAL (RESPECTIV S.C. FIP CONSULTING S.R.L.) ORICE MODIFICARE FĂRĂ AȚOROU SCRIS AL PROIECTANTULUI NU ESTE PERMISĂ.

VERIFICATOR / EXPERT	NUME	SEMNĂTURA	CERINȚA	REFERAT NR. / EXPERTIZA DIN DATA
<b>S.C. FIP CONSULTING S.R.L.</b> str. Cluceni Udricani, nr. 20, Sector 3, București proiecte@fipconsulting.ro   0729 080 014		EDITIE: 01 REVIZIE: 00		BENEFICIAR: MUNICIPIUL TÂRGOVIȘTE Adresa: Str. Revoluției nr. 1-3, 10001 BUCUREȘTI - ROMANIA
SPECIFICAȚIA: MANAGER PROIECT: PROIECTAT: DESENAT.	NUME: ing. Bogdan DOGARIU ing. Bogdan DOGARIU ing. Ionuț OPREA	SEMNĂTURA: 	SCARA: 1:100 1:1000 DATA: 2023	TITLU PROIECT: "Sustinerea intermodalității și transportului alternativ în Municipiul Târgoviște" TITLU PLANȘA: Lucrări de infrastructură rutieră: Profil longitudinal
				Nr. proiect: <b>92/2022</b> Faza: <b>DTAC</b> Nr. planșă: PL.16.1



C. Ref. 280.00												
Diferente in ax	0.02	0.02	0.03	0.02	-0.03	-0.03	0.02	0.00	0.01	-0.02		
Cote teren	280.39	280.46	280.58	280.73	280.91	281.04	281.12	281.27	281.40	281.56		
Cote proiect	280.41	280.48	280.61	280.75	280.88	281.01	281.14	281.28	281.41	281.54		
Distante partiale	10.00	20.00	20.00	20.00	20.00	20.00	20.00	20.00	20.00	20.00		
Distante cumulate	170	180	200	220	240	260	280	300	320	340		
Amenajare orizontala	L=174.27 m		R= 50.00 m L= 10.44 m U= 186.706	L=0.71 m	R= 50.00 m L= 14.36 m U= 181.720	L=2.72 m	R= 50.00 m L= 6.06 m U= 192.281	L=11.82 m	L=26.62 m	L=19.77 m	L=24.72 m	L=16.92 m
Amenajare verticala	L=342.05										P=0.7%	
Kilometraj	0+170	0+180	0+200	0+220	0+240	0+260	0+280	0+300	0+320	0+340		

longitudinal 16. AX-Str. Poet Gr. Alexandrescu -  
Km 0+170 - Km 0+340.00  
Scara 1:100/1:1000

REPRODUCEREA INTEGRALĂ SAU PARȚIALĂ A ACESTUI DOCUMENT, PRECUM ȘI TRANSMITEREA DATELOR INCLUSE ÎN ACEȘTEA ESTE PERMISĂ NUMAI ÎN CONDIȚIILE STIPULATE ÎN CONTRACT. UTILIZAREA EXTRA-CONTRACTUALĂ NECESSITĂ ACORDUL SCRIS AL PROIECTANTULUI GENERAL (RESPECTIV S.C. FIP CONSULTING S.R.L.) ORICE MODIFICARE FĂRĂ ACORDUL SCRIS AL PROIECTANTULUI NU ESTE PERMISĂ.

VERIFICATOR / EXPERT	NUME	SEMNĂTURA	CERINȚA	REFERAT NR. / EXPERTIZA DIN DATA
<b>S.C. FIP CONSULTING S.R.L.</b> str. Ciuceri Udricani, nr. 20, Sector 3, București proiecte@fipconsulting.ro   0729 080 014			EDITIE: 01 REVIZIE: 00	BENEFICIAR: MUNICIPIUL TÂRGOVIȘTE Adresa: Str. Revoluției nr. 1-3, 130011
SPECIFICAȚIA:	NUME:	SEMNĂTURA:	SCARA: 1:100 1:1000	TITLU PROIECT: "Susținerea intermodalității și transportului alternativ în Municipiul Târgoviște"
MANAGER PROIECT:	ing. Bogdan DOGARIU		DATA: 2023	Faza: DTAC
PROIECTAT:	ing. Bogdan DOGARIU			Nr. planșă: PL.16.2
DESENAT:	ing. Ionuț OPREA			





C. Ref. 280.00

Diferente in ax	-0.02	-0.10	0.07	0.07	0.00	0.00
Cote teren	281.56	281.77	281.74	281.88	282.07	282.15
Cote proiect	281.54	281.67	281.81	281.94	282.07	282.15
Distante partiale	20.00	20.00	20.00	20.00	11.57	
Distante cumulate	340	360	380	400	420	432
Amenajare orizontala	L=16.92 m	L=30.02 m	L=25.86 m	L=29.95 m		
Amenajare verticala	L=342.05					P=0.7%
Kilometraj	0+340	0+360	0+380	0+400	0+420	0+432

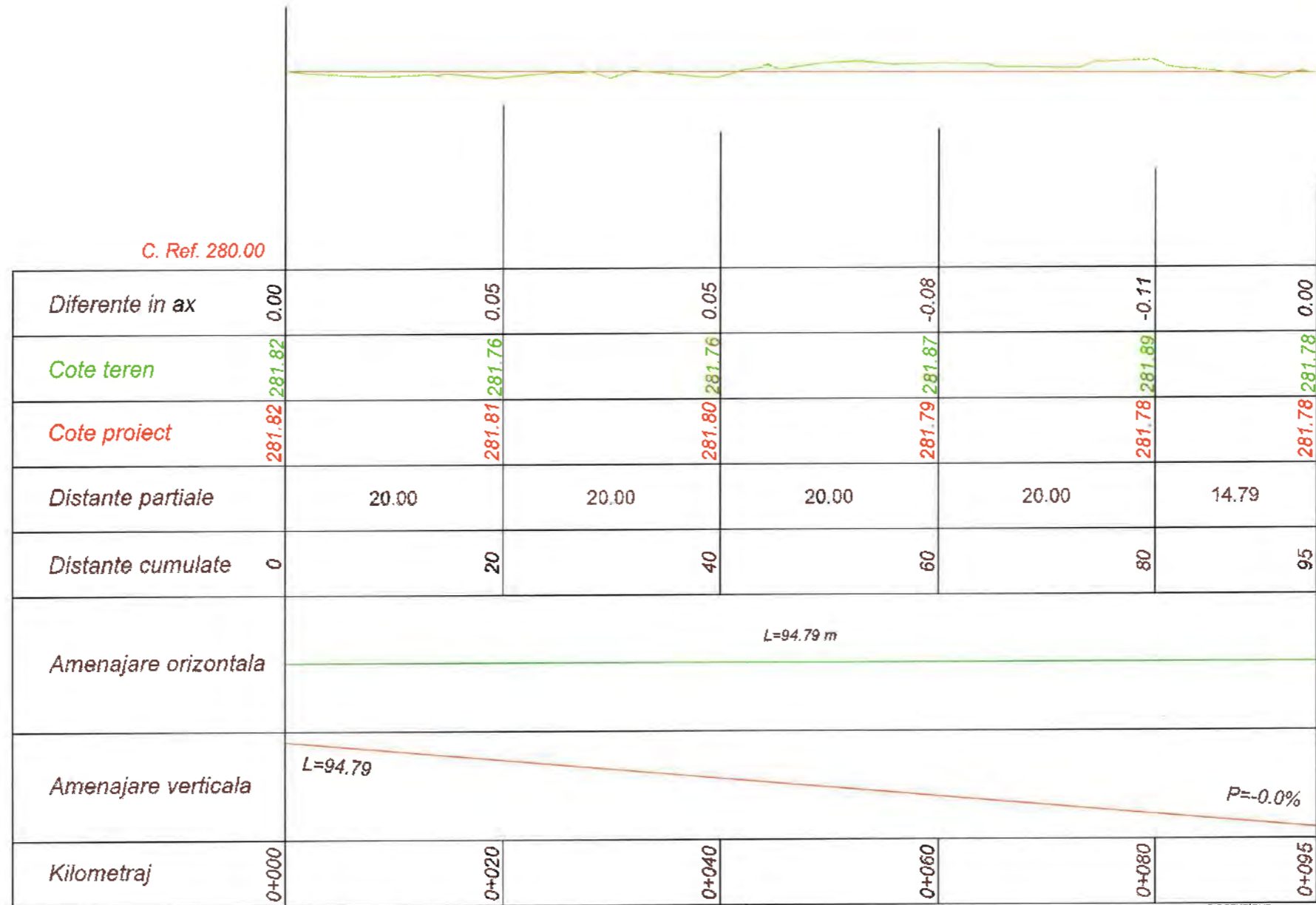
Profil longitudinal 16. AX-Str. Poet Gr. Alexandrescu -  
Km 0+340 - Km 0+431.57  
Scara 1:100/1:1000

© COPYRIGHT  
REPRODUCEREA INTEGRALĂ SAU PARȚIALĂ A ACESTUI DOCUMENT, PRECUM ȘI TRANSMITEREA DATEI OR INCLUSE ÎN ACEȘTEA ESTE PERMISĂ NUMAI ÎN CONDIȚIILE STIPULATE ÎN CONTRACT. UTILIZAREA EXTRA-CONTRACTUALĂ NECESITĂ ACORDUL SCRIS AL PROIECTANTULUI GENERAL (RESPECTIV S.C. FIP CONSULTING S.R.L.) ORICE MODIFICARE FĂRĂ ACORDUL SCRIS AL PROIECTANTULUI NU ÎNSELE PERMISĂ.

VERIFICATOR / EXPERT	NUME	SEMNĂTURA	CERINȚA	REFERAT NR. / EXPERTIZA DIN DATA
<b>S.C. FIP CONSULTING S.R.L.</b> str. Cluceru Udnicari, nr. 20, Sector 3, București proiecte@fipconsulting.ro   0729 080 014			EDITIE: 01 REVIZIE: 00	BENEFICIAR: MUNICIPIUL TÂRGOVIȘTE Adresa: Str. Revoluției nr. 1-3, 130011 TITLU PROIECT: "Sustinerea intermodalității și transportului alternativ în Municipiul Târgoviște" TITLU PLANȘA: Lucrări de infrastructură rutieră: Profil longitudinal
MANAGER PROIECT:	ing. Bogdan DOGARIU		SCARA: 1:100 1:1000	Nr. proiect: <b>92/2022</b>
PROIECTAT:	ing. Bogdan DOGARIU		DATA: 2023	Faza: <b>DTAC</b>
DESENAT:	ing. Ionuț OPREA			Nr. planșă: PL.16.3





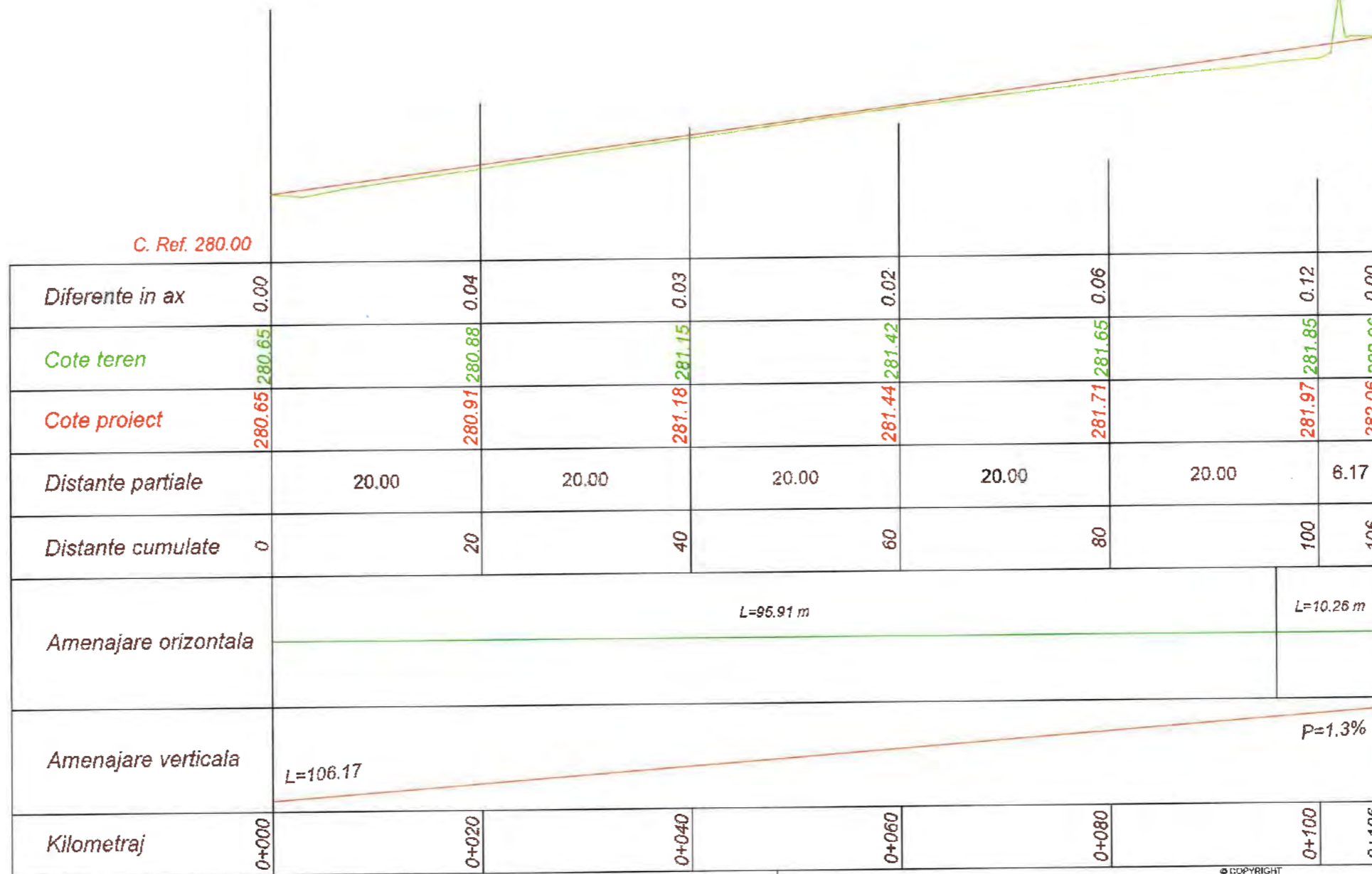


**Profil longitudinal 17. AX-Str. Revoluției - Km 0+000 - Km 0+094.79**  
Scara 1:100/1:1000

© COPYRIGHT REPRODUCEREA INTEGRALĂ SAU PARȚIALĂ A ACESTUI DOCUMENT, PRECUM ȘI TRANSMITEREA DATELOR INCLUSE ÎN ACEȘTEA LĂSĂ PERMISĂ NUMAI ÎN CONDIȚIILE STIPULATE ÎN CONTRACT. UTILIZAREA EXTRA-CONTRACTUALĂ NECESITĂ ACORDUL SCRIS AL PROIECTANTULUI GENERAL (RESPECTIV S.C. FIP CONSULTING S.R.L.) ORICE MODIFICARE FĂRĂ ACORDUL SCRIS AL PROIECTANTULUI NU ESTE PERMISĂ.

VERIFICATOR / EXPERT	NUME	SEMNĂTURA	CERINȚA	REFERAT NR. / EXPERTIZA DIN DATA
<b>S.C. FIP CONSULTING S.R.L.</b> str. Ciuceru Udricani, nr. 20, Sector 3, București proiecte@fipconsulting.ro   0729 080 014			EDITIE: 01 REVIZIE: 00	BENEFICIAR: MUNICIPIUL TÂRGOVIȘTE Adresa: Str. Revoluției nr. 1-3, 130011
SPECIFICAȚIA: MANAGER PROIECT: PROIECTAT: DESENAT:	NUME: ing. Bogdan DOGARIU ing. Bogdan DOGARIU ing. Ionuț OPREA	SEMNĂTURA: 	SCARA: 1:100 1:1000 DATA: 2023	TITLU PROIECT: "Susținerea intermodalității și transportului alternativ în Municipiul Târgoviște" TITLU PLANȘĂ: Lucrări de infrastructură rutieră: Profil longitudinal
				Nr. proiect: <b>92/2022</b> Faza: <b>DTAC</b> Nr. planșă: <b>PL.17.1</b>

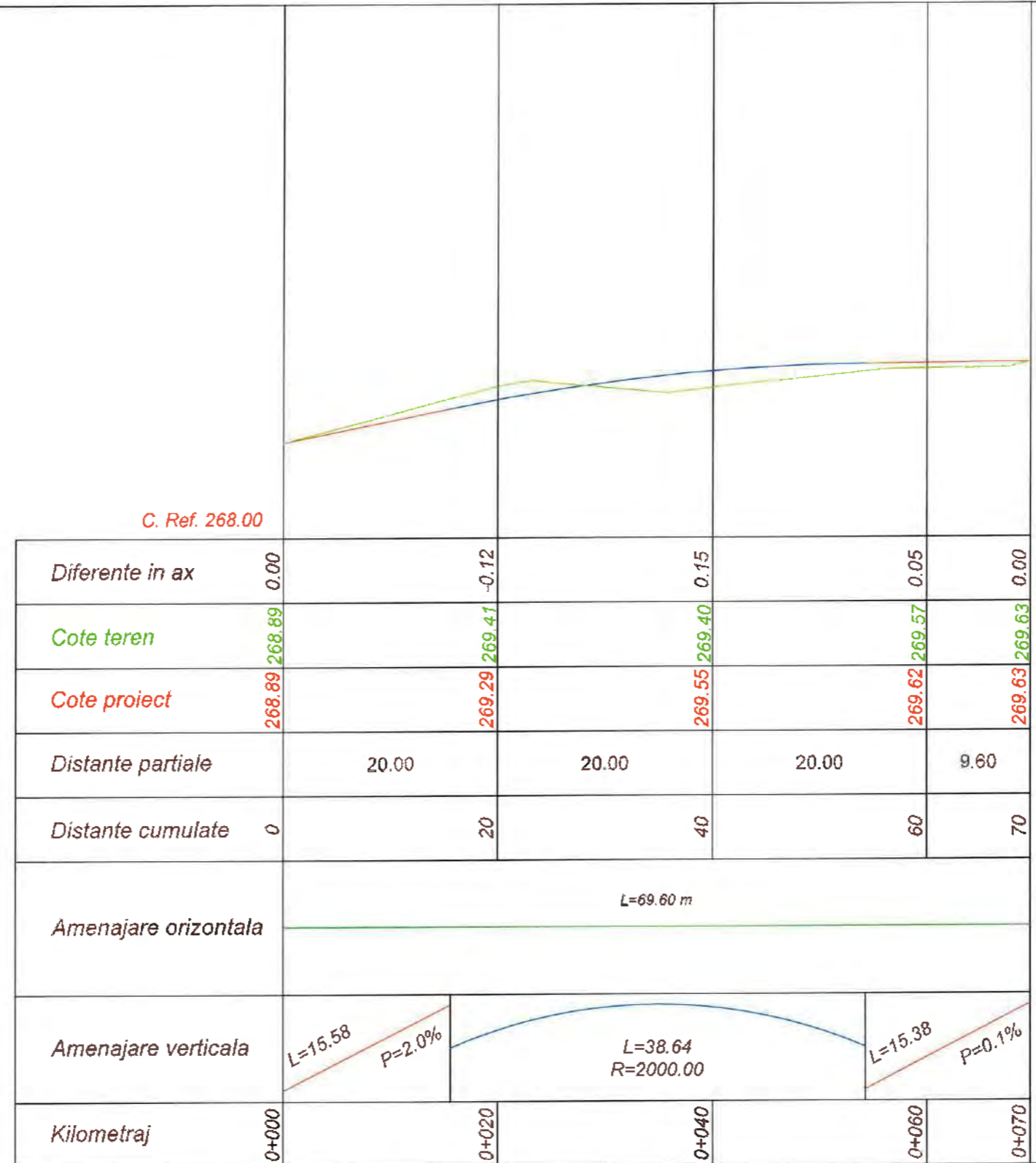




Profil longitudinal 18. AX-Str. Stelea -  
Km 0+000 - Km 0+106.17  
Scara 1:100/1:1000

REPRODUCEREA ÎN TĂRI SAU PARȚIALĂ A ACESTUI DOCUMENT, PRECUM ȘI TRANSMITEREA DATELOR ÎNCLUSE ÎN ACEȘTEA ESTE PERMISĂ NUMAI ÎN CONDIȚIILE STIPULATE ÎN CONTRACT. UTILIZAREA EXTRA-CONTRACTUALĂ NECESITĂ ACORDUL SCRIS AL PROIECTANTULUI GENERAL (RESPECTIV S.C. FIP CONSULTING S.R.L.) ORICE MODIFICARE FĂRĂ ACORDUL SCRIS AL PROIECTANTULUI NU ESTE PERMISĂ.

VERIFICATOR / EXPERT	NUME	SEMNĂTURA	CERINȚA	REFERAT NR. / EXPERTIZA DIN DATA	
<b>S.C. FIP CONSULTING S.R.L.</b> str. Cluceru Udricani, nr. 20, Sector 3, București proiecte@fipconsulting.ro   0729 080 014			EDITIE: 01 REVIZIE: 00	BENEFICIAR: MUNICIPIUL TÂRGOVIȘTE Adresa: Str. Revoluției nr. 1-3, Târgoviște SOCIETATEA COMERCIALĂ F.I.P. CONSULTING S.R.L. JUDEȚUL BUCUREȘTI - ROMÂNIA	Nr. proiect: <b>92/2022</b>
SPECIFICAȚIA:	NUME:	SEMNĂTURA:	SCARA:	TITLU PROIECT:	
MANAGER PROIECT:	ing. Bogdan DOGARIU		1:100	"Susținerea intermodalității și transportului alternativ în Municipiul Târgoviște"	
PROIECTAT:	ing. Bogdan DOGARIU		1:1000	TITLU PLANȘA:	
DESENAT:	ing. Ionuț OPREA		2023	Lucrări de infrastructură rutieră: Profil longitudinal	
				Faza: <b>DTAC</b>	
				Nr. planșă: PL.18.1	



C. Ref. 268.00

**Profil longitudinal 19.1 Ax acces terminal -  
Km 0+000 - Km 0+069.60  
Scara 1:100/1:1000**

REPRODUCEREA INTEGRALĂ SAU PARȚIALĂ A ACESTUI DOCUMENT, PRECUM ȘI TRANSMITEREA DATELOR INCLUSE ÎN ACEȘTEA ESTE PERMISĂ NUMAI ÎN CONDIȚIILE STIPULATE ÎN CONTRACT. UTILIZAREA EXTRA-CONTRACTUALĂ NECESITĂ ACORDUL SCRIS AL PROIECTANTULUI GENERAL (RESP. CTIV S.C. FIP CONSULTING S.R.L.) ORICE MODIFICARE FĂRĂ ACORDUL SCRIS AL PROIECTANTULUI NU ESTE PERMISĂ.

VERIFICATOR / EXPERT	NUME	SEMNĂTURA	CERINȚA	REFERAT NR. / EXPERTIZA DIN DATA
<b>S.C. FIP CONSULTING S.R.L.</b> str. Cluceru Udricari, nr. 20, Sector 3, București proiecte@fipconsulting.ro   0729 089 014			EDIȚIE: 01 REVIZIE: 00	<b>BENEFICIAR:</b> MUNICIPIUL TÂRGOVIȘTE <b>Adresa:</b> Str. Revoluției nr. 1-3, 130011
<b>SPECIFICAȚIA:</b>	<b>NUME:</b>	<b>SEMNĂTURA:</b>	<b>SCARA:</b>	<b>Faza:</b>
<b>MANAGER PROIECT:</b>	ing. Bogdan DOGARIU		1:100 1:1000	<b>DTAC</b>
<b>PROIECTAT:</b>	ing. Bogdan DOGARIU		<b>DATA:</b>	<b>Nr. planșă:</b>
<b>DESENAT:</b>	ing. Ionuț OPREA		2023	PL.19.1.1
			<b>TITLU PROIECT:</b>	<b>Nr. planșă:</b>
			"Susținerea intermodalității și transportului alternativ în Municipiul Târgoviște"	PL.19.1.1
			<b>TITLU PLANȘA:</b>	
			Lucrări de infrastructură rutieră: Profil longitudinal	







C. Ref. 268.00

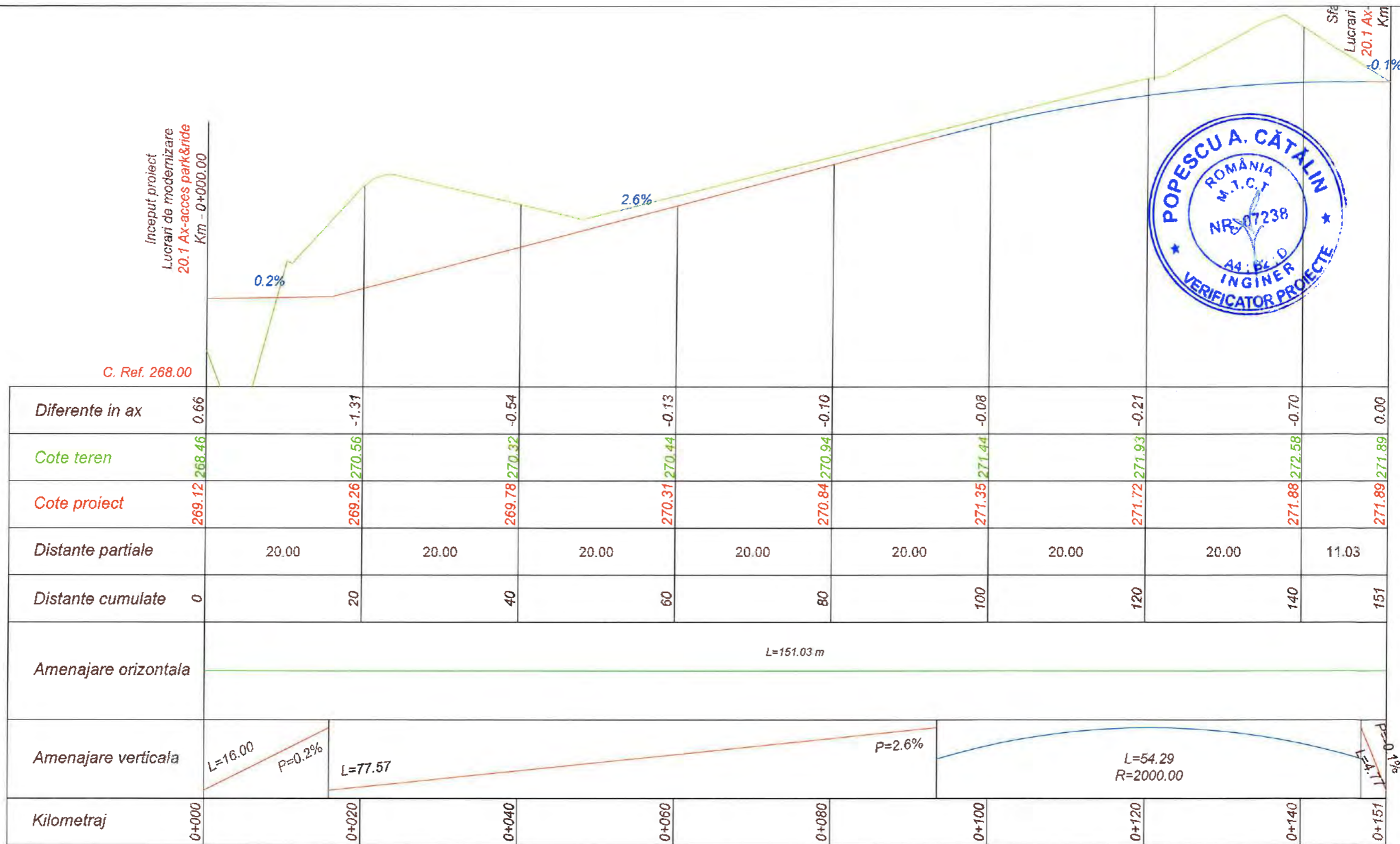
Diferente in ax	0.12	0.09	0.14	0.15
Cote teren	269.57	269.61	269.58	269.57
Cote proiect	269.68	269.69	269.71	269.72
Distante partiale	10.00	20.00	7.29	
Distante cumulate	170	180	200	207
Amenajare orizontala	L=172.49 m			
Amenajare verticala	L=207.29 P=0.1%			
Kilometraj	0+170	0+180	0+200	0+207

**Profil longitudinal 19.2 Ax circulatii terminal -  
Km 0+170 - Km 0+207.29  
Scara 1:100/1:1000**

REPRODUCEREA INTEGRALĂ SAU PARȚIALĂ A ACESTUI DOCUMENT, PRECUM ȘI TRANSMITEREA DATELOR INCLUSE ÎN ACEȘTEA LSTE PERMISĂ NUMAI ÎN CONDIȚIILE STIPULATE ÎN CONTRACT. UTILIZAREA EXTRA-CONTRACTUALĂ NECESITĂ ACORDUL SCRIS AL PROIECTANTULUI GENERAL (RESPECTIV S.C. FIP CONSULTING S.R.L.) ORICE MODIFICARE FĂRĂ ACORDUL SCRIS AL PROIECTANTULUI NU ESTE PERMISĂ.

VERIFICATOR / EXPERT	NUME	SEMNĂTURA	CERINȚA	REFERAT NR. / EXPERTIZA DIN DATA
<b>S.C. FIP CONSULTING S.R.L.</b> str. Cluceru Udricani, nr. 20, Sector 3, București proiecte@fipconsulting.ro   0729 080 014			EDITIE: 01 REVIZIE: 00	<b>BENEFICIAR:</b> MUNICIPIUL TÂRGOVIȘTE <b>Adresa:</b> Str. Revoluției nr. 1-3, 130011 <b>TITLU PROIECT:</b> "Susținerea intermodalității și transportului alternativ în Municipiul Târgoviște" <b>TITLU PLANȘA:</b> Lucrări de infrastructură rutieră: Profil longitudinal
<b>SPECIFICAȚIA:</b>	<b>NUME:</b>	<b>SEMNĂTURA:</b>	<b>SCARA:</b>	<b>Faza:</b>
<b>MANAGER PROIECT:</b>	Ing. Bogdan DOGARIU		1:100 1:1000	<b>DTAC</b>
<b>PROIECTAT:</b>	Ing. Bogdan DOGARIU		<b>DATA:</b>	<b>Nr. planșă:</b>
<b>DESENAT:</b>	Ing. Ionuț OPREA		2023	PL. 19.2.2






**Profil longitudinal 20.1 Ax-acces park&ride - Km 0+000 - Km 0+151.03**  
Scara 1:100/1:1000

© COPYRIGHT  
REPRODUCEREA INTEGRALĂ SAU PARȚIALĂ A ACESTUI DOCUMENT, PRECUM ȘI TRANSMITEREA DATELOR INCLUSE ÎN ACESTEA ESTE PERMISĂ NUMAI ÎN CONDIȚIILE STIPULATE ÎN CONTRACT. UTILIZAREA EXTRA-CONTRACTUALĂ NECESITĂ ACORDUL SCRIS AL PROIECTANTULUI GENERAL (RESPECTIV S.C. FIP CONSULTING S.R.L.) ORICE MODIFICARE FĂRĂ ACORDUL SCRIS AL PROIECTANTULUI NU LSTE PERMISĂ.

VERIFICATOR / EXPERT	NUME	SEMNĂTURA	CERINȚA	REFERAT NR. / EXPERTIZA DIN DATA		
<b>S.C. FIP CONSULTING S.R.L.</b> str. Cluceru Udricani, nr. 20, Sector 3, București proiecte@fipconsulting.ro   0728 080 014				EDITIE: 01 REVIZIE: 00 SCARA: 1:100 1:1000 DATA: 2023	BENEFICIAR: <b>MUNICIPIUL TÂRGOVIȘTE</b> Adresa: Str. Revoluției nr. 1-3, 1300111 <b>TITLU PROIECT:</b> "Susținerea intermodalității transportului alternativ în Municipiul Târgoviște" <b>TITLU PLANSA:</b> Lucrări de infrastructură rutieră: Profil longitudinal	Nr. proiect: <b>92/2022</b> Faza: <b>DTAC</b> Nr. planșă: PL.20.1.1



C. Ref. 270.00

**Profil longitudinal 20.2 Ax median park&ride - Km 0+000 - Km 0+109.50**  
Scara 1:100/1:1000

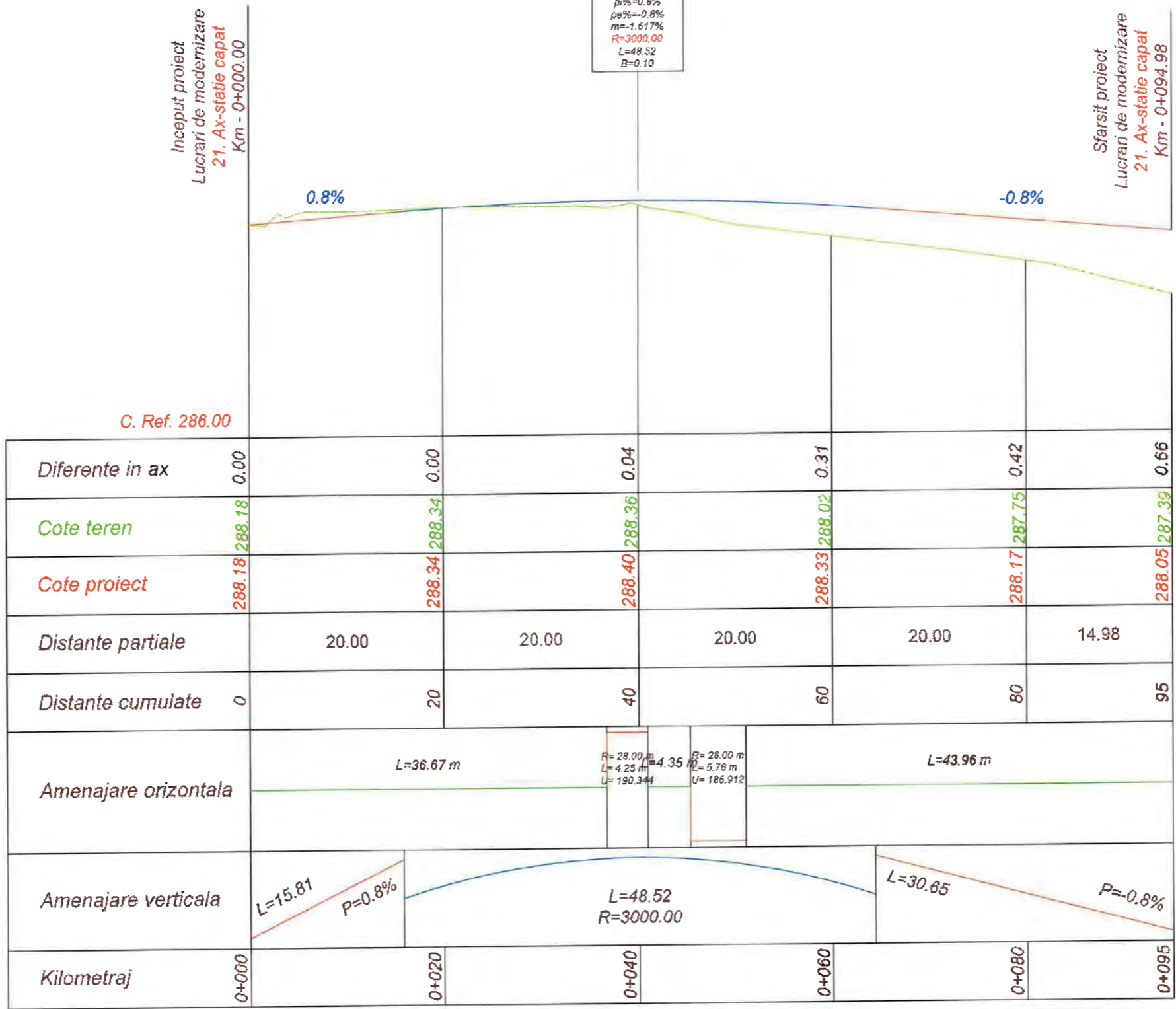


© COPYRIGHT  
REPRODUCEREA INTEGRALĂ SAU PARȚIALĂ A ACESTUI DOCUMENT, PRECUM ȘI TRANSMITEREA DATELOR INCLUSE ÎN ACESTEA ESTE PERMISĂ NUMAI ÎN CONDIȚIILE STIPULATE ÎN CONTRACT. UTILIZAREA EXTRA-CONTRACTUALĂ NECESITĂ ACORDUL SCRIS AL PROIECTANTULUI GENERAL (RESPECTIV S.C. FIP CONSULTING S.R.L.) ORICE MODIFICARE FĂRĂ ACORDUL SCRIS AL PROIECTANTULUI NU ESTE PERMISĂ.

VERIFICATOR / EXPERT	NUME	SEMNĂTURA	CERINȚA	REFERAT NR. / EXPERTIZĂ
<b>S.C. FIP CONSULTING S.R.L.</b> str. Cluceru Udricani, nr. 20, Sector 3, București proiecte@fipconsulting.ro   0729 080 914				EDITIE: 01 REVIZIE: 00
SPECIFICAȚIA: MANAGER PROIECT: ing. Bogdan DOGARIU PROIECTAT: ing. Bogdan DOGARIU DESENAT: ing. Ionuț OPREA				BENEFICIAR: MUNICIPIUL TÂRGOVIȘTE Adresa: Str. Revoluției nr. 1-3, 130011 TITLU PROIECT: "Susținerea intermodalității și transportului alternativ în Municipiul Târgoviște" TITLU PLANSA: Lucrări de infrastructură rutieră: Profil longitudinal
				Nr. proiect: <b>92/2022</b> Faza: <b>DTAC</b> Nr. planșă: PL.20.2.1



Km 0+040,071 m  
COTA = 288.50 m  
p<sub>1</sub>% = 0.8%  
p<sub>2</sub>% = -0.8%  
m = -1.617%  
R = 3000.00  
L = 48.52  
B = 0.10



Profil longitudinal 21. Ax-stație capat -  
Km 0+000 - Km 0+094.98  
Scara 1:100/1:1000



REPRODUCEREA INTEGRALĂ SAU PARȚIALĂ A ACESTUI DOCUMENT, PRECUM ȘI TRANSMITEREA DATELOR INCLUSE ÎN ACESTEA ESTE PERMISĂ NUMAI ÎN CONDIȚIILE STIPULATE ÎN CONTRACT. UTILIZAREA EXTRA-CONTRACTUALĂ NECESSITĂ ACORDUL SCRIS AL PROIECTANTULUI GENERAL (RESPECTIV S.C. FIP CONSULTING S.R.L.) ORICE MODIFICARE FĂRĂ ACORDUL SORIS AI PROIECTANTULUI NU ESTE PERMISĂ.

VERIFICATOR / EXPERT	NUME	SEMNĂTURA	CERINȚA	REFERAT NR. / EXPERTIZĂ
<b>S.C. FIP CONSULTING S.R.L.</b> str. Cluceru Udricani, nr. 20, Sector 3, București proiecte@fipconsulting.ro   0729 080 014				
EDITIE: 01 REVIZIE: 00		BENEFICIAR: MUNICIPIUL TÂRGOVIȘTE Adresa: Str. Revoluției nr. 1-3, 130011		Nr. proiect: <b>92/2022</b>
SPECIFICAȚIA: MANAGER PROIECT: PROIECTAT: DESENAT:		NUME: ing. Bogdan DOGARIU ing. Bogdan DOGARIU ing. Ionuț OPREA		SEMNĂTURA: 
SCARA: 1:100 1:1000		DATA: 2023		TITLU PROIECT: "Susținerea intermodalității și transportului alternativ în Municipiul Târgoviște" TITLU PLANȘĂ: Lucrări de infrastructură rutieră: Profil longitudinal
				Faza: <b>DTAC</b> Nr. planșă: PL.21.1








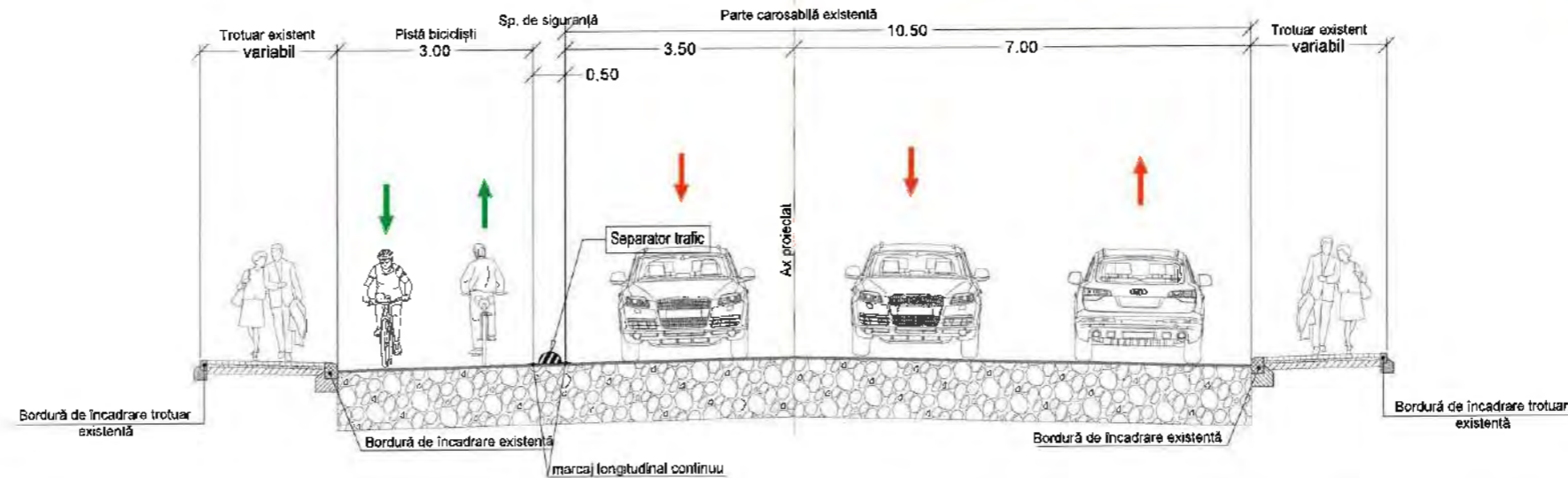




Profil transversal TIP 1  
 scara 1:100  
 Se aplică pe Bd. Independenței  
 Km 0+000.0 - Km 0+056.0



Profil transversal TIP 2  
 scara 1:100  
 Se aplică pe Bd. Independenței  
 Km 0+056.0 - Km 0+410.0



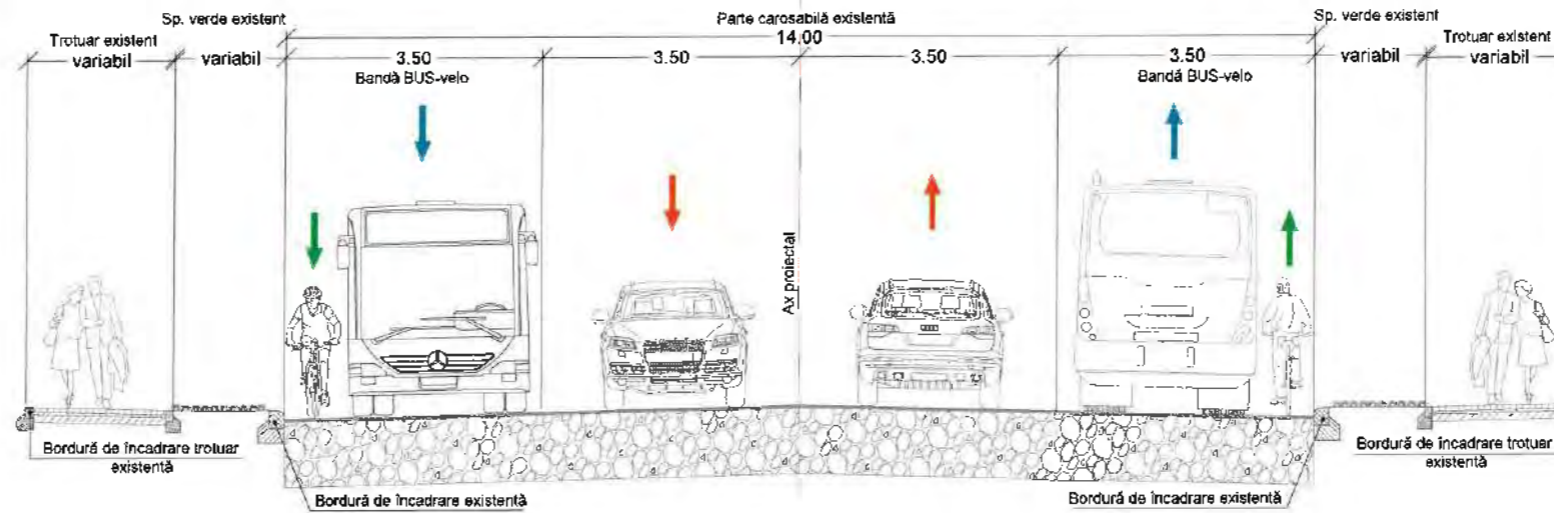
© COPYRIGHT  
 REPRODUCEREA INTEGRALĂ SAU PARȚIALĂ A ACESTUI DOCUMENT, PREȚUM ȘI TRANSMITEREA DATILOR INCLUSE ÎN ACESTEA ESTE PERMISĂ NUMAI ÎN CONDIȚIILE STIPULATE ÎN CONTRACT. UTILIZAREA EXTRA-CONTRACTUALĂ NECESITĂ ACORDUL SCRIS AL PROIECTANTULUI GENERAL (RESPECTIV S.C. FIP CONSULTING S.R.L.) ORICE MODIFICARE FĂRĂ ACORDUL SCRIS AL PROIECTANTULUI NU ESTE PERMISĂ.

VERIFICATOR / EXPERT	NUME	SEMNĂTURA	CERINȚA	REFERAT NR. / EXPERTIZA DIN DATA
FIP CONSULTING Direcția Operațiunilor strada Ciocanu Udricani nr. 20   etaj 4   sector 3   București J409999/2020			EDITIE: 01 REVIZIE: 00	BENEFICIAR: MUNICIPIUL TÂRGOVIȘTE Adresa: Str. Revoluției nr. 1-3, 130011
SPECIFICAȚIA:	NUME:	SEMNĂTURA:	SCARA:	TITLU PROIECT:
MANAGER PROIECT:	ing. Bogdan DOGARIU		1:100	"Susținerea intermodalității și transportului alternativ în Municipiul Târgoviște"
PROIECTAT:	ing. Bogdan DOGARIU		DATA:	TITLU PLANSA:
DESENAT:	ing. Ionuț OPREA		2023	Profile transversale tip Bd. Independenței
				FAZA: DTAC/PTE
				Planșa Nr: PTT.03.1

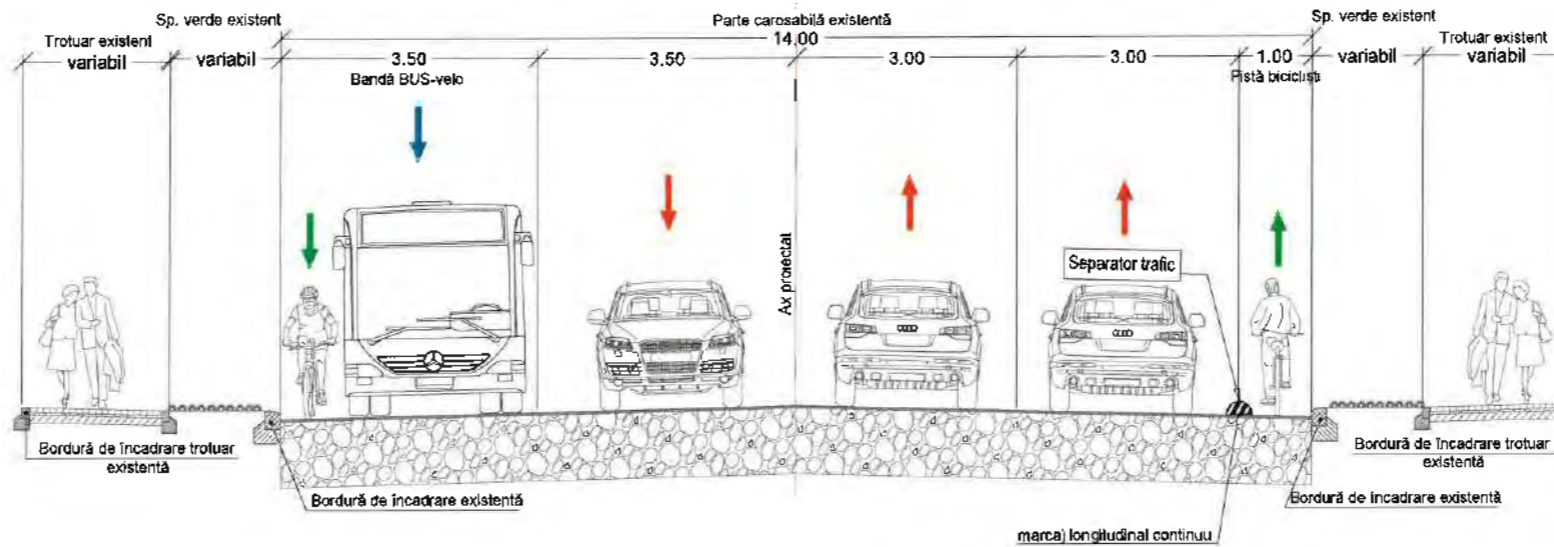




Profil transversal TIP 1  
 scara 1:100  
 Se aplică pe Bd. Mircea cel Bătrân  
 Km 0+000.0 - Km 0+500.00



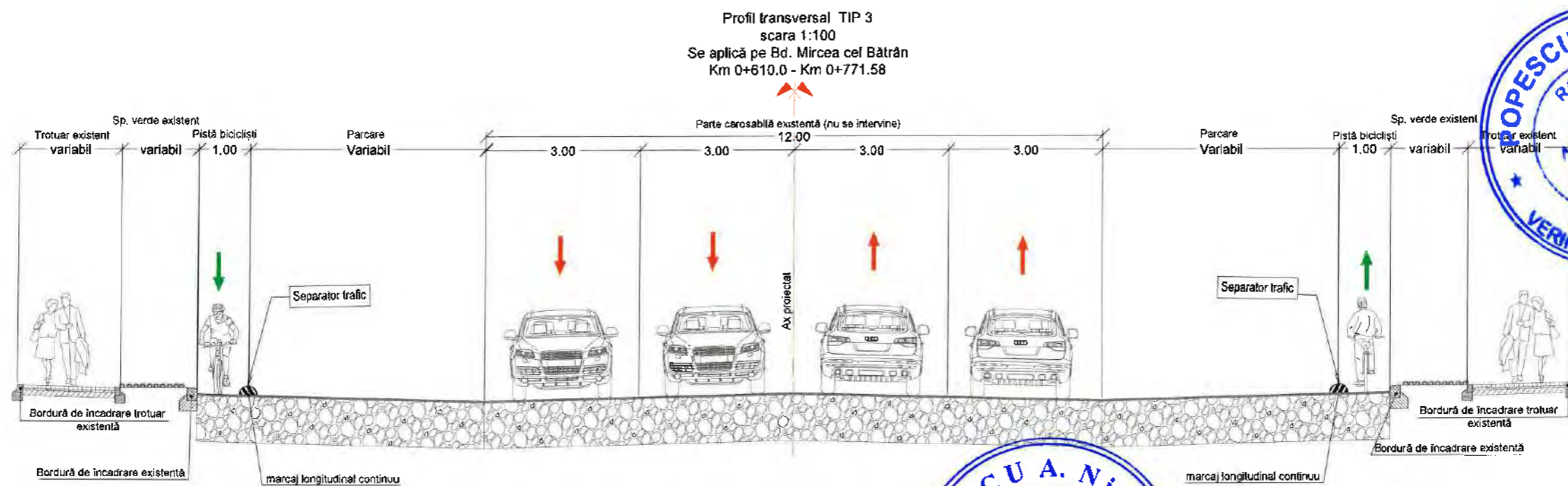
Profil transversal TIP 2  
 scara 1:100  
 Se aplică pe Bd. Mircea cel Bătrân  
 Km 0+500.0 - Km 0+771.58



© COPYRIGHT  
 REPRODUCEREA INTEGRALĂ SAU PARȚIALĂ A ACESTUI DOCUMENT, PRECUM ȘI TRANSMITEREA DATELOR INCLUSE ÎN ACESTEA ESTE PERMISĂ NUMAI ÎN CONDIȚIILE STIPULATE ÎN CONTRACT. UTILIZAREA EXTRA-CONTRACTUALĂ NECESITĂ ACORDUL SCRIS AL PROIECTANTULUI GENERAL (RESPECTIV S.C. FIP CONSULTING S.R.L.) ORICE MODIFICARE FĂRĂ ACORDUL SCRIS AL PROIECTANTULUI NU ESTE PERMISĂ.

VERIFICATOR / EXPERT	NUME	SEMNĂTURA	CERINȚA	REFERAT NR. / EXPERTIZA DIN DATA
<p>FIP CONSULTING LINKING OPPORTUNITIES</p> <p>etradă Clujeni Udricani   nr. 20   etaj 4   sector 3   București 4039892020</p>			EDITIE: 01 REVIZIE: 00 SCARA: 1:100 DATA: 2023	BENEFICIAR: MUNICIPIUL TÂRGOVIȘTE Adresa: Str. Revoluției nr. 1-3, 130011 TITLU PROIECT: "Susținerea intermodalității și transportului alternativ în Municipiul Târgoviște" TITLU PLANSA: Profile transversale tip Bd. Mircea cel Bătrân
	ing. Bogdan DOGARIU			PR.NR.: 93/2022
	ing. Bogdan DOGARIU			FAZA: DTAC/PTE
	ing. Ionuț OPREA			Planșa Nr.: PTT.04.1



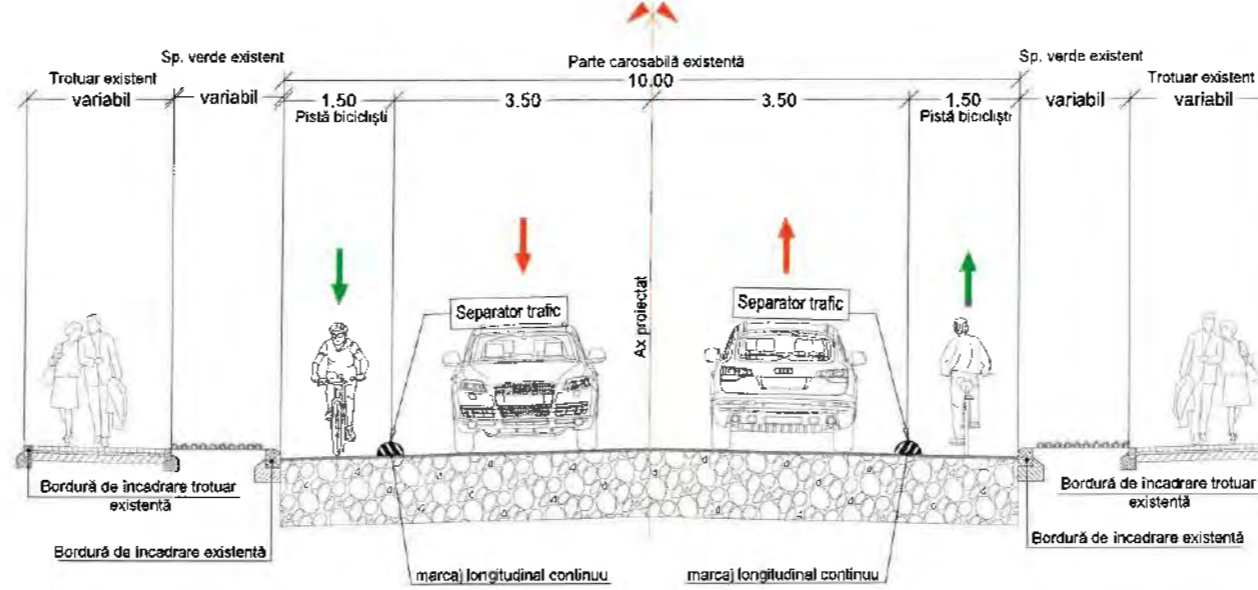


© COPYRIGHT  
REPRODUCEREA INTEGRALĂ SAU PARȚIALĂ A ACESTUI DOCUMENT, PRECUM ȘI TRANSMITEREA DATELOR INCLUSE ÎN ACELȘTEA ESTE PERMISĂ NUMAI ÎN CONDIȚIILE STIPULATE ÎN CONTRACT. UTILIZAREA EXTRA-CONTRACTUALĂ NECESITĂ ACORDUL SCRIS AL PROIECTANTULUI GENERAL (RESPECTIV S.C. FIP CONSULTING S.R.L.) ORICE MODIFICARE FĂRĂ ACORDUL SCRIS AL PROIECTANTULUI NU ESTE PERMISĂ.

VERIFICATOR / EXPERT	NUME	SEMNĂTURA	CERINȚA	REFERAT NR. / EXPERTIZA DIN DATA
<b>FIP CONSULTING</b> <small>Societate Comercială</small> <small>strada Cluceru Lidricani   nr. 20   etaj 4   sector 3   București</small> <small>J409989/2020</small>			EDITIE: 01 REVIZIE: 00	<b>BENEFICIAR:</b> MUNICIPIUL TÂRGOVIȘTE <b>Adresa:</b> Str. Revoluției nr. 1-3, 130011
<b>SPECIFICAȚIA:</b>	<b>NUME:</b>	<b>SEMNĂTURA:</b>	<b>SCARA:</b>	<b>TITLU PROIECT:</b>
<b>MANAGER PROIECT:</b>	ing. Bogdan DOGARIU		1:100	"Susținerea intermodalității și transportului alternativ în Municipiul Târgoviște"
<b>PROIECTAT:</b>	ing. Bogdan DOGARIU		<b>DATA:</b>	<b>TITLU PLANȘA:</b>
<b>DESENAT:</b>	ing. Ionuț OPREA		2023	Profile transversale tip Bd. Mircea cel Bătrân
				<b>FAZA:</b> DTAC/PTE <b>Planșa Nr.:</b> PTT.04.2



Profil transversal TIP 1  
 scara 1:100  
 Se aplică pe Bd. Regele Carol  
 Km 0+000.0 - Km 0+931.83



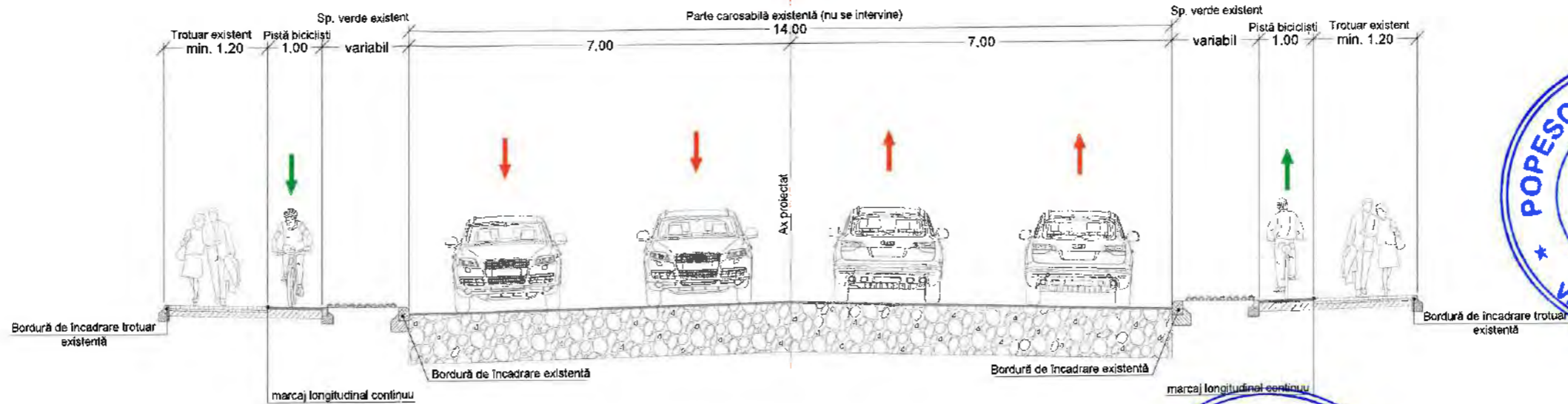
© COPYRIGHT

REPRODUCEREA INTEGRALĂ SAU PARȚIALĂ A ACESTUI DOCUMENT, PRECUM ȘI TRANSMITEREA DATELOR INCLUSE ÎN ACESTEA ESTE PERMISĂ NUMAI ÎN CONDIȚIILE STIPULATE ÎN CONTRACT. UTILIZAREA EXTRA-CONTRACTUALĂ NECESITĂ ACORDUL SCRIS AL PROIECTANTULUI GENERAL (RESPECTIV S.C. FIP CONSULTING S.R.L.) ORICE MODIFICARE FĂRĂ ACORDUL SCRIS AL PROIECTANTULUI NU ESTE PERMISĂ.

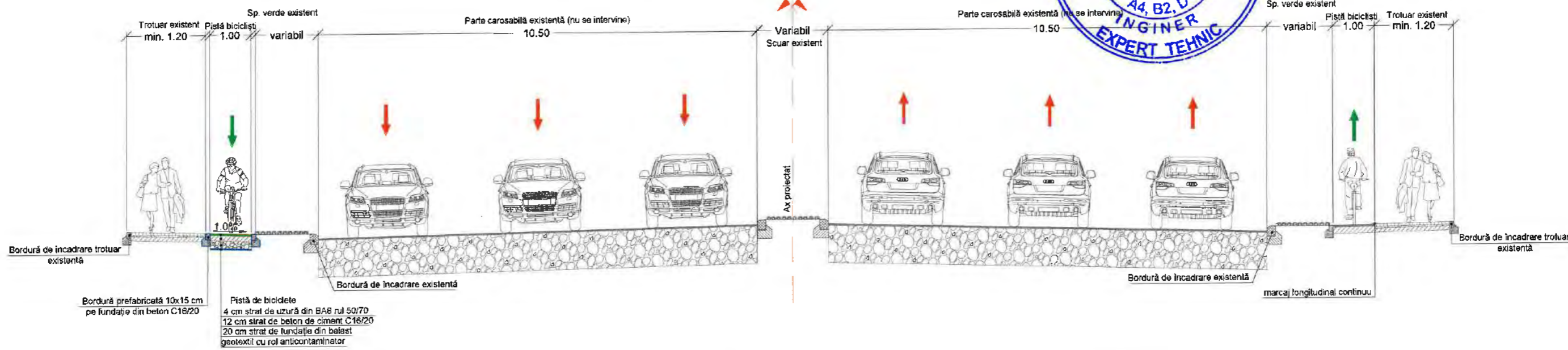
VERIFICATOR / EXPERT	NUME	SEMNĂTURA	CERINȚA	REFERAT NR. / EXPERTIZA DIN DATA
<b>FIP CONSULTING</b> <small>(Inchiriere proiectant)</small> <small>Strada Cluceru Udinceni   nr. 20   etaj 4   sector 3   București</small> <small>J40/998/2020</small>			EDITIE: 01 REVIZIE: 00	BENEFICIAR: MUNICIPIUL TÂRGOVIȘTE S.R.L. Adresa: Str. Revoluției nr. 1-3, 13001
SPECIFICAȚIA: MANAGER PROIECT:		NUME: Ing. Bogdan DOGARIU	SEMNĂTURA: 	SCARA: 1:100 TITLU PROIECT: "Sustinerea intermodalității și transportului alternativ în Municipiul Târgoviște"
PROIECTAT: DESENAT:		Ing. Bogdan DOGARIU Ing. Ionuț OPREA	SEMNĂTURA: 	DATA: 2023 TITLU PLANȘA: Profile transversale tip Bd. Regele Carol
				PR.NR.: 93/2022 FAZA: DTAC/PTE Planșa Nr: PTT.05.



Profil transversal TIP 1  
 scara 1:100  
 Se aplică pe Calea București  
 Km 0+000.0 - Km 1+280.0



Profil transversal TIP 2  
 scara 1:100  
 Se aplică pe Calea București  
 Km 1+280.0 - Km 1+510.0

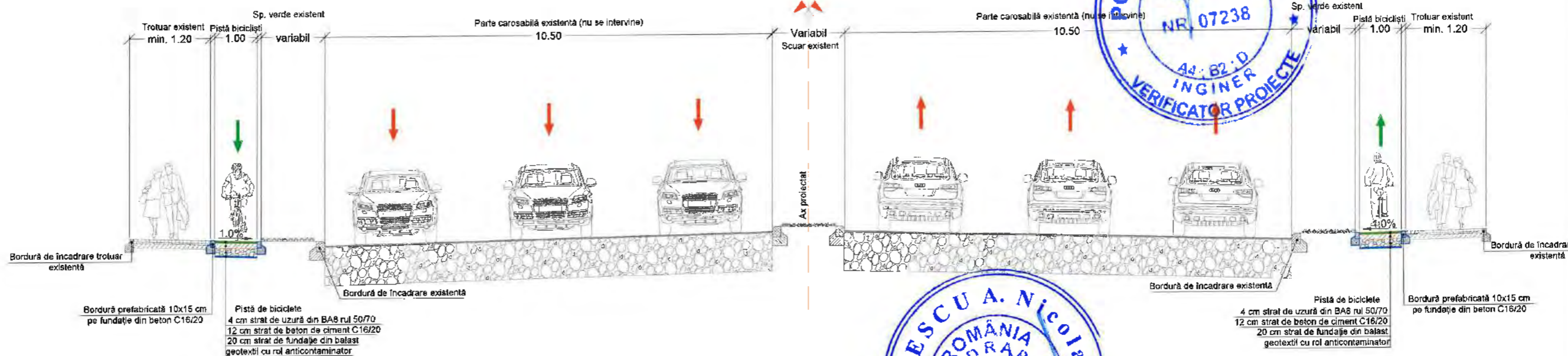


REPRODUCEREA INTEGRALĂ SAU PARȚIALĂ A ACESTUI DOCUMENT, PRECUM ȘI TRANSMITEREA DATELOR INCLUSE ÎN ACESTEA ESTE PERMISĂ NUMAI ÎN CONDIȚIILE STIPULATE ÎN CONTRACT. UTILIZAREA EXTRA-CONTRACTUALĂ NECESITĂ ACORDUL SCRIS AL PROIECTANTULUI GENERAL (RESPECTIV S.C. FIP CONSULTING S.R.L.) ORICĂ MODIFICARE FĂRĂ ACORDUL SCRIS AL PROIECTANTULUI NU ESTE PERMISĂ.

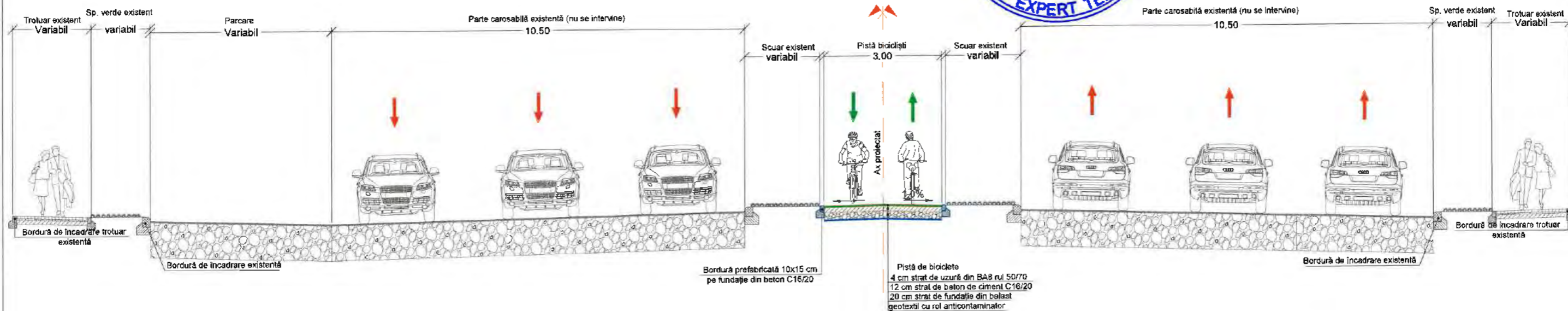
VERIFICATOR / EXPERT	NUME	SEMNĂTURA	CERINȚĂ	REFERAT NR. / EXPERTIZA DIN DATA
FIP CONSULTING				
SPECIFICAȚIA: NUME: SEMNĂTURA: MANAGER PROIECT: ing. Bogdan DOGARIU PROIECTAT: ing. Bogdan DOGARIU DESENAT: ing. Ionuț OPREA			EDITIE: 01 REVIZIE: 00 SCARA: 1:100 DATA: 2023	BENEFICIAR: MUNICIPIUL TÂRGOVIȘTE S.R.L. Adresa: Str. Revoluției nr. 1-3, 13000 TITLU PROIECT: "Susținerea intermodalității și transportului alternativ în Municipiul Târgoviște" TITLU PLANȘA: Profile transversale tip Calea București
				PR.NR.: 93/2022 FAZA: DTAC/PTE Planșa Nr: PTT.06.1



Profil transversal TIP 3  
 scara 1:100  
 Se aplică pe Calea București  
 Km 1+510.0 - Km 1+600.0



Profil transversal TIP 4  
 scara 1:100  
 Se aplică pe Calea București  
 Km 1+510.0 - Km 2+005.77



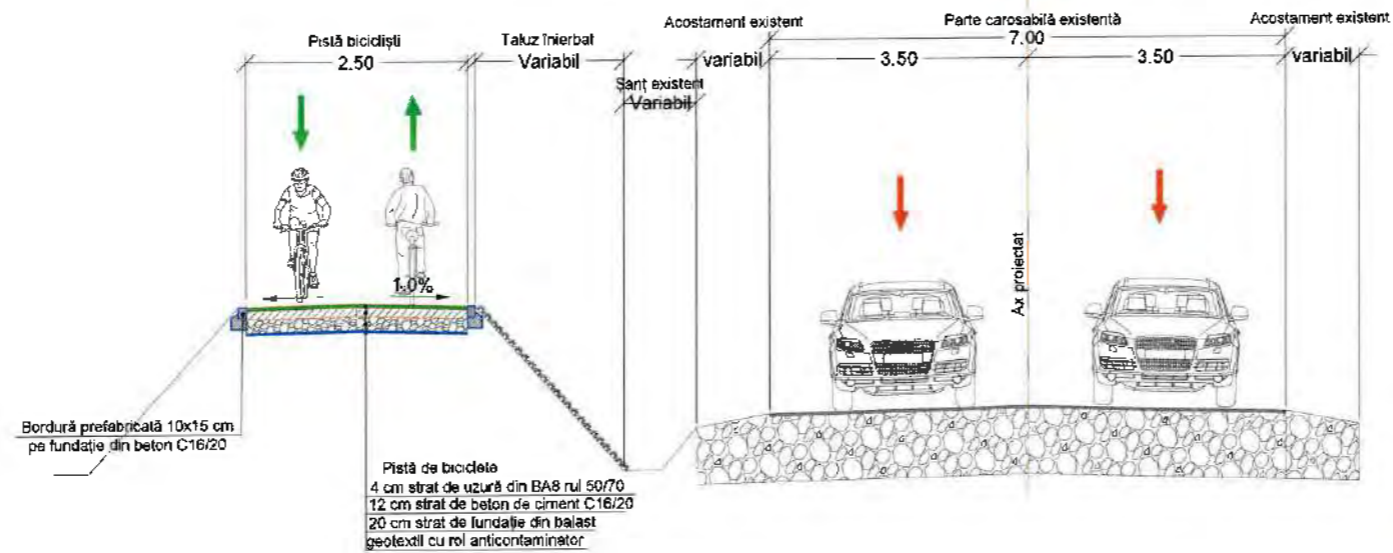
REPRODUCEREA INTEGRALĂ SAU PARȚIALĂ A ACESTUI DOCUMENT, PRECUM ȘI TRANSMITEREA DATELOR INCLUSE ÎN ACESTEA ESTE PERMISĂ NUMAI ÎN CONDIȚIILE STIPULATE ÎN CONTRACT. UTILIZAREA EXTRA-CONTRACTUALĂ NECESITĂ ACORDUL SCRIS AL PROIECTANTULUI GENERAL (RESPECTIV S.C. FIP CONSULTING S.R.L.) ORICE MODIFICARE FĂRĂ ACORDUL SCRIS AL PROIECTANTULUI NU ESTE PERMISĂ.

VERIFICATOR / EXPERT	NUME	SEMNĂTURA	CERINȚA	REFERAT NR. / EXPERTIZA DIN DATA
FIP CONSULTING <small>ENGINEERING CONSULTANTS</small> strada Cluceru Uliceni nr. 20   etaj 4   sector 3   București J4095892/2020			EDITIE: 01 REVIZIE: 00 SCARA: 1:100 DATA: 2023	BENEFICIAR: MUNICIPIUL TÂRGOVIȘTE Adresa: Str. Revoluției nr. 1-3, 130011 TITLU PROIECT: "Susținerea intermodalității și transportului alternativ în Municipiul Târgoviște" TITLU PLANȘA: Profile transversale tip Calea București
MANAGER PROIECT:	ing. Bogdan DOGARIU			FAZA: DTAC/PTE
PROIECTAT:	ing. Bogdan DOGARIU			Planșa Nr: PTT.06.2
DESENAT:	ing. Ionuț OPREA			





Profil transversal TIP 3  
 scara 1:100  
 Se aplică pe Calea Câmpulung  
 Km 1+410.0 - Km 1+834.47

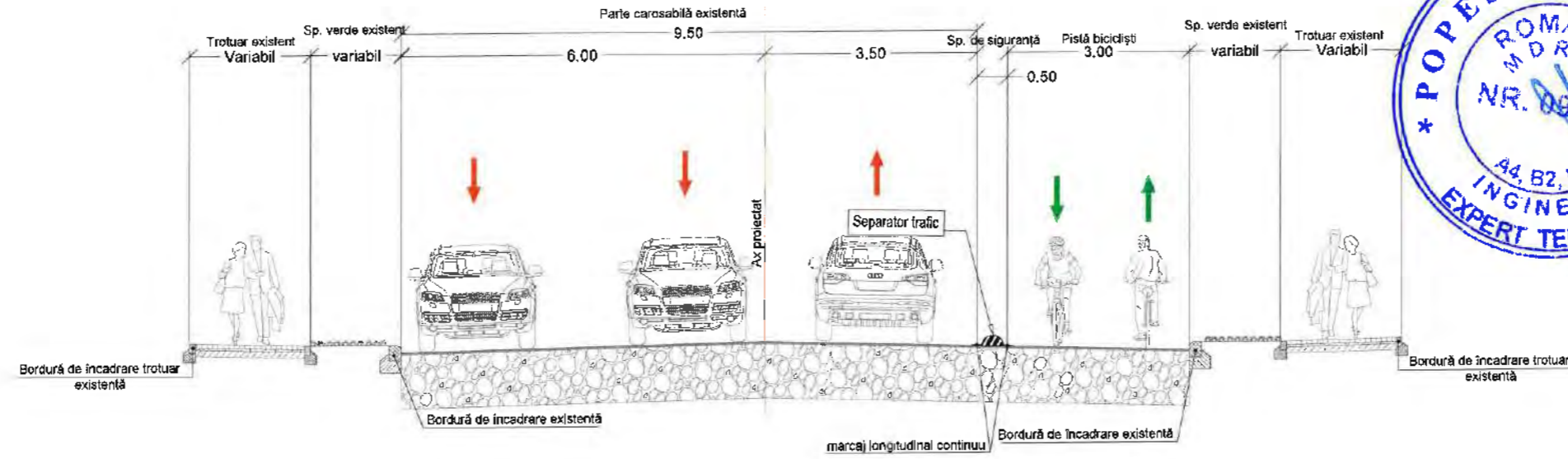


© COPYRIGHT  
 REPRODUCEREA ÎNTEGRALĂ SAU PARȚIALĂ A ACESTUI DOCUMENT, PRECUM ȘI TRANSMITEREA DATELOR INCLUSE ÎN ACESTEA ESTE PERMISĂ NUMAI ÎN CONDIȚIILE STIPULATE ÎN CONTRACT. UTILIZAREA EXTRA-CONTRACTUALĂ NECESSITĂ ACORDUL SCRIS AL PROIECTANTULUI GENERAL (RESPECTIV S.C. FIP CONSULTING S.R.L.) ORICĂ MODIFICARE FĂRĂ ACORDUL SCRIS AL PROIECTANTULUI NU ESTE PERMISĂ.

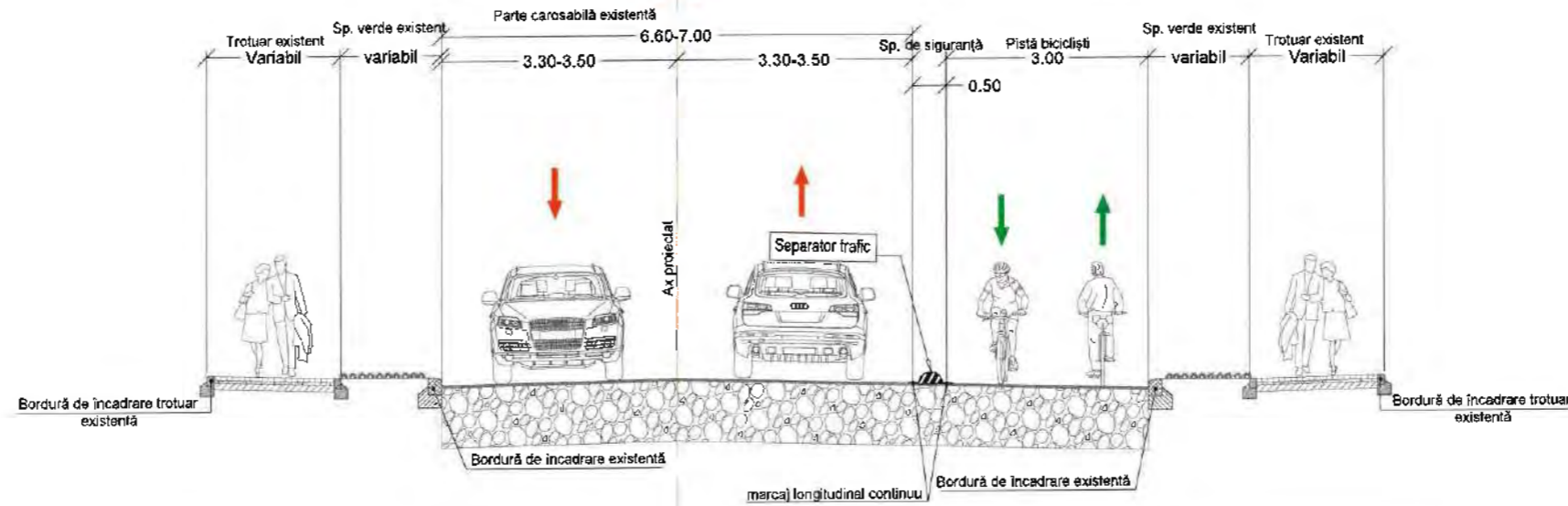
VERIFICATOR / EXPERT	NUME	SEMNĂTURA	CERINȚA	REFERAT NR. / EXPERTIZA DIN DATA
FIP CONSULTING <small>GENERIC OPPORTUNITIES</small> Strada Cluceru Mănești nr. 20   etaj 4   sector 3   București J4099892020			EDITIE: 01 REVIZIE: 00	BENEFICIAR: MUNICIPIUL TÂRGOVIȘTE Adresa: Str. Revoluției nr. 1-3, 130011
SPECIFICAȚIA:	NUME:	SEMNĂTURA:	SCARA: 1:100	TITLU PROIECT: "Sustinerea intermodalității și transportului alternativ în Municipiul Târgoviște"
MANAGER PROIECT:	ing. Bogdan DOGARIU		DATA: 2023	FAZA: DTAC/PTE
PROIECTAT:	ing. Bogdan DOGARIU		TITLU PLANSA:	Planșa Nr.:
DESENAT:	ing. Ionuț OPREA		Profile transversale tip Calea Câmpulung	PTT.07.2



Profil transversal TIP 1  
 scara 1:100  
 Se aplică pe Calea Domnească  
 Km 0+000.0 - Km 1+260.0



Profil transversal TIP 2  
 scara 1:100  
 Se aplică pe Calea Domnească  
 Km 1+260.0 - Km 1+660.0

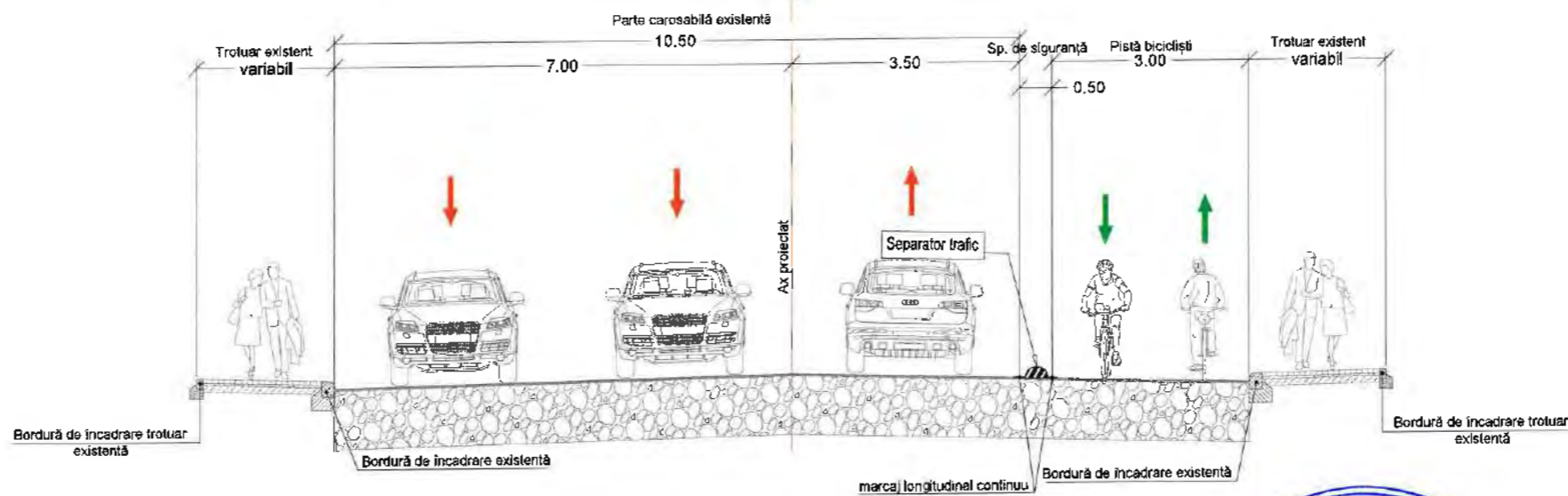


© COPYRIGHT  
 REPRODUCEREA INTEGRALĂ SAU PARȚIALĂ A ACESTUI DOCUMENT, PRECUM ȘI TRANSMITEREA DATELOR INCLUSE ÎN ACESTEA ESTE PERMISĂ NUMAI ÎN CONDIȚIILE STIPULATE ÎN CONTRACT. UTILIZAREA EXTRA-CONTRACTUALĂ NECESITĂ ACORDUL SCRIS AL PROIECTANTULUI GENERAL (RESPECTIV S.C. FIP CONSULTING S.R.L.) ORICE MODIFICARE FĂRĂ ACORDUL SCRIS AL PROIECTANTULUI NU ESTE PERMISĂ.

VERIFICATOR / EXPERT	NUME	SEMNĂTURA	CERINȚA	REFERAT NR. / EXPERTIZA DIN DATA
FIP CONSULTING LINING OPPORTUNITIES strada Cluceru Lăzării nr. 20   etaj 4   sector 3   București J40/0909/2020			EDITIE: 01 REVIZIE: 00 SCARA: 1:100 DATA: 2023	BENEFICIAR: MUNICIPIUL TÂRGOVIȘTE Adresa: Str. Revoluției nr. 1-3, 130011 TITLU PROIECT: "Susținerea intermodalității și transportului alternativ în Municipiul Târgoviște" TITLU PLANȘA: Profile transversale tip Calea Domnească
				FAZA: DTAC/PTE Planșa Nr: PTT.08.1



Profil transversal TIP 3  
 scara 1:100  
 Se aplică pe Calea Domnească  
 Km 1+660.0 - Km 3+329.29

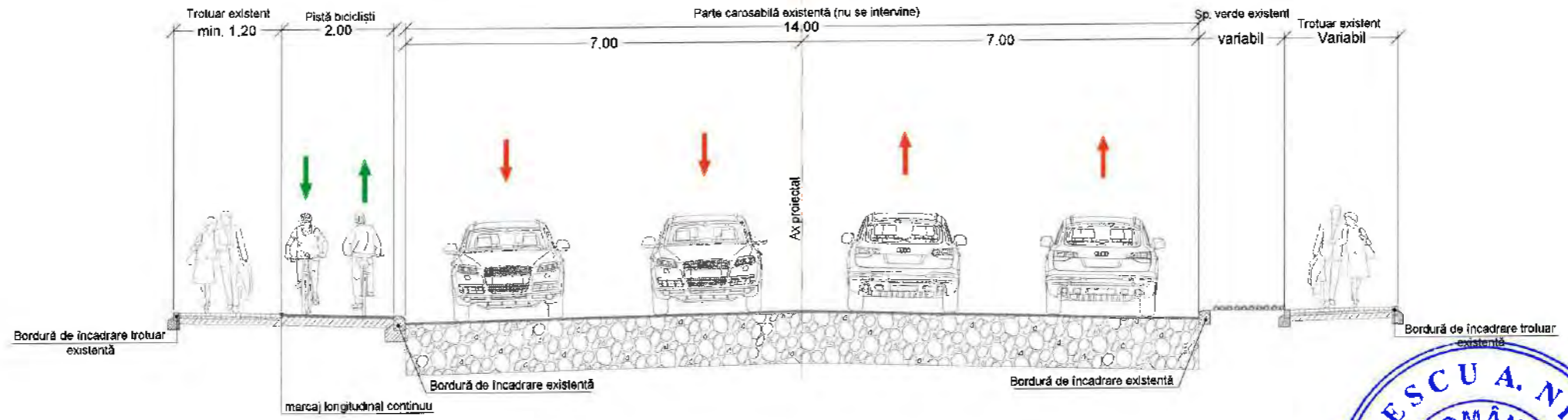


© COPYRIGHT  
 REPRODUCEREA INTEGRALĂ SAU PARTIALĂ A ACESTUI DOCUMENT, PRECUM ȘI TRANSMITEREA DATELOR ÎN CI USE ÎN ACEȘTEA ESTE PERMISĂ NUMAI ÎN CONDIȚIILE STIPULATE ÎN CONTRACT. UTILIZAREA EXTRA-CONTRACTUALĂ NECESITĂ ACORDUL SCRIS AL PROIECTANTULUI GENERAL (RESPECTIV S.C. FIP CONSULTING S.R.L.) ORICE MODIFICARE FĂRĂ ACORDUL SCRIS AL PROIECTANTULUI NU ESTE PERMISĂ.

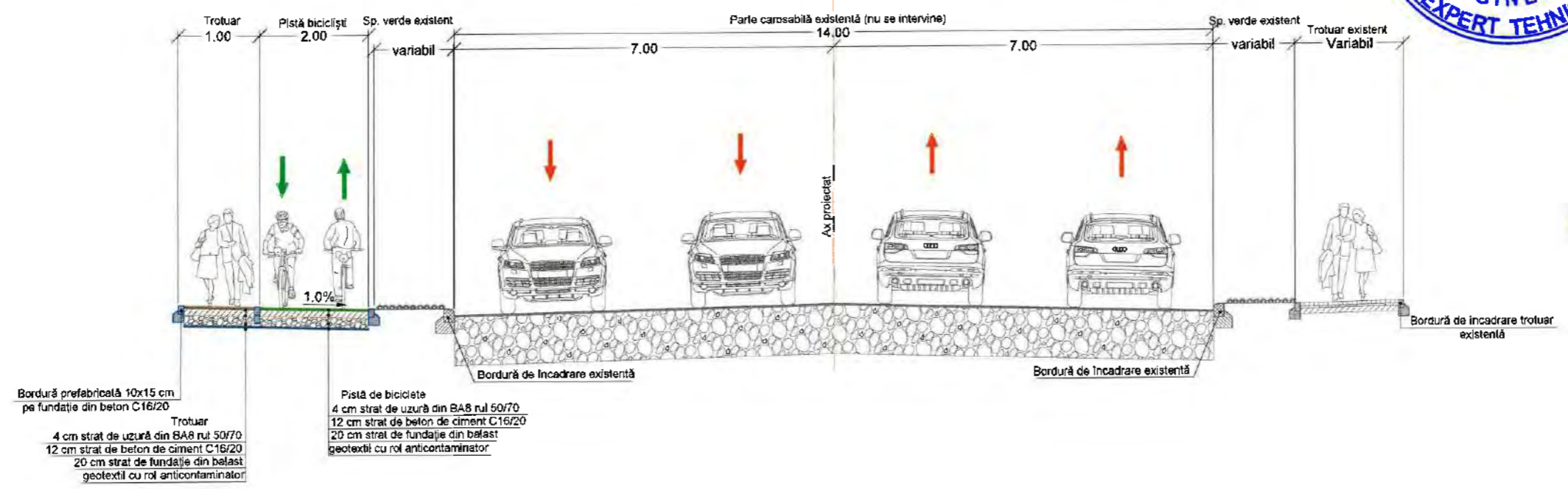
VERIFICATOR / EXPERT	NUME	SEMNĂTURA	CERINȚA	REFERAT NR. / EXPERTIZA DIN DATA
 <small>strada Cluzeni Udriceni   nr. 20   etaj 4   sector 3   București                      J409969/2020</small>			EDITIE: 01 REVIZIE: 00 SCARA: 1:100 DATA: 2023	BENEFICIAR: MUNICIPIUL TÂRGOVIȘTE Adresa: Str. Revoluției nr. 1-3, 130011 TITLU PROIECT: "Susținerea intermodalității și transportului în Municipiul Târgoviște" TITLU PLANȘA: Profile transversale tip Calea Domnească FAZA: DTAC/PTE Planșa Nr: PTT.08.2
MANAGER PROIECT:	ing. Bogdan DOGARIU			
PROIECTAT:	ing. Bogdan DOGARIU			
DESESTAT:	ing. Ionuț OPREA			



Profil transversal TIP 1  
 scara 1:100  
 Se aplică pe Calea Ialomiței  
 Km 0+000.0 - Km 0+600.00



Profil transversal TIP 2  
 scara 1:100  
 Se aplică pe Calea Ialomiței  
 Km 0+600.00 - Km 1+245.00

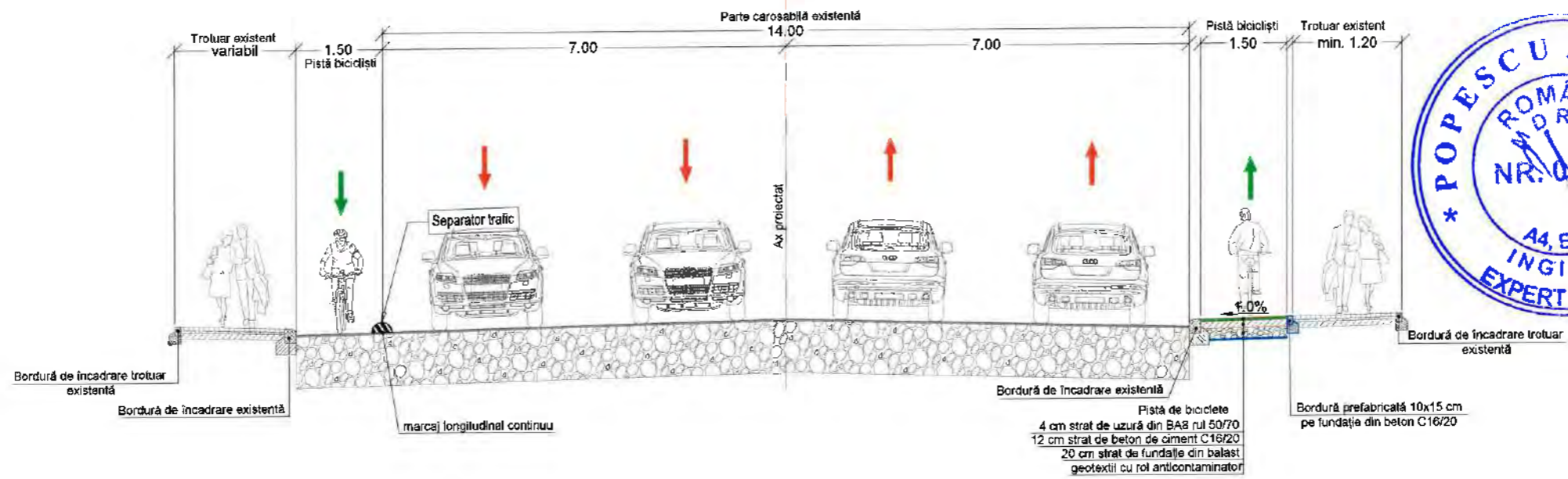


REPRODUCEREA INTEGRALĂ SAU PARȚIALĂ A ACESTUI DOCUMENT, PRECUM ȘI TRANSMITEREA DATELOR ÎNCLUSE ÎN ACESTEA ESTE PERMISĂ NUMAI ÎN CONDIȚIILE STIPULATE ÎN CONTRACT. UTILIZAREA EXTRA-CONTRACTUALĂ NECESITĂ ACORDUL SCRIS AL PROIECTANTULUI GENERAL (RESPECTIV S.C. FIP CONSULTING S.R.L.) ORICE MODIFICARE FĂRĂ ACORDUL SCRIS AL PROIECTANTULUI NU ESTE PERMISĂ.

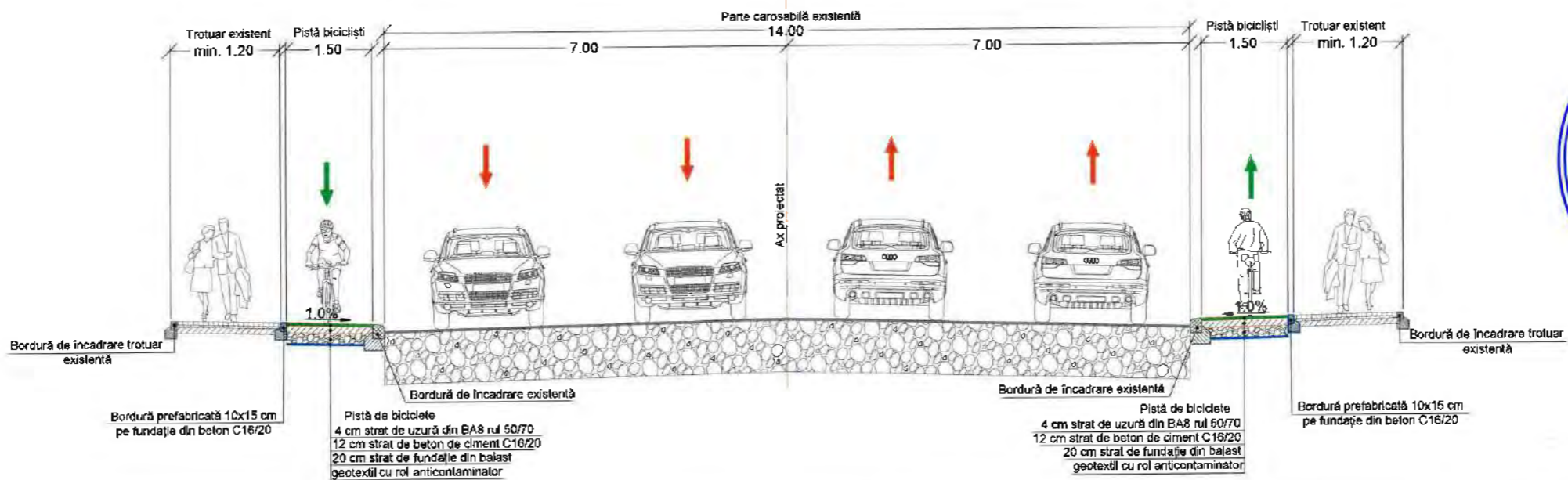
VERIFICATOR / EXPERT	NUME	SEMNĂTURA	CERINȚA	REFERAT NR. / EXPERTIZA DIN DATA
FIP CONSULTING <small>FINANCING OPPORTUNITIES</small> strada Cluceru Uliceni nr. 20   etaj 4   sector 7   București J40/5988/2020			EDITIE: 01 REVIZIE: 00	BENEFICIAR: MUNICIPIUL TÂRGOVIȘTE Adresa: Str. Revoluției nr. 1-3, 130011 FAZA: DTAC/PTE Planșa Nr.: PTT.09
SPECIFICAȚIA:	NUME:	SEMNĂTURA:	SCARA:	TITLU PROIECT:
MANAGER PROIECT:	ing. Bogdan DOGARIU		1:100	"Sustinerea intermodalității și transportului alternativ în Municipiul Târgoviște"
PROIECTAT:	ing. Bogdan DOGARIU		DATA:	TITLU PLANȘA:
DESENAT:	ing. Ionuț OPREA		2023	Profil transversale tip Calea Ialomiței



Profil transversal TIP 1  
 scara 1:100  
 Se aplică pe Șoseaua Găiești  
 Km 0+000.0 - Km 0+220.00



Profil transversal TIP 2  
 scara 1:100  
 Se aplică pe Șoseaua Găiești  
 Km 0+220.0 - Km 0+670.00  
 Km 1+520.00 - Km 1+870.00



© COPYRIGHT  
 REPRODUCEREA INTEGRALĂ SAU PARȚIALĂ A ACESTUI DOCUMENT PRECUM ȘI TRANSMITEREA DATELOR INCLUSE ÎN ACESTEA ESTE PERMISĂ NUMAI ÎN CONDIȚIILE STIPULATE ÎN CONTRACT. UTILIZAREA EXTRA-CONTRACTUALĂ NECESITĂ ACORDUL SCRIS AL PROIECTANTULUI GENERAL (RESPECTIV S.C. FIP CONSULTING S.R.L.) ORICE MODIFICARE FĂRĂ ACORDUL SCRIS AL PROIECTANTULUI NU ESTE PERMISĂ.

VERIFICATOR / EXPERT	NUME	SEMNĂTURA	GERINȚA	REFERAT NR. / EXPERTIZA DIN DATA
FIP CONSULTING CONSULTING OPPORTUNITIES strada Cluceru Udricani   nr. 20   etaj 4   sector 3   București J40/2998/2020			EDIȚIE: 01 REVIZIE: 00	BENEFICIAR: MUNICIPIUL TÂRGOVIȘTE Adresa: Str. Revoluției nr. 1-3, 130011
SPECIFICAȚIA:	NUME:	SEMNĂTURA:	SCARA: 1:100	TITLU PROIECT: "Susținerea intermodalității și transportului în Municipiul Târgoviște"
MANAGER PROIECT:	ing. Bogdan DOGARIU		DATA: 2023	FAZA: DTAC/PTE
PROIECTAT:	ing. Bogdan DOGARIU		TITLU PLANSA:	Planșa Nr. PTT.10.1
DESENAT:	ing. Ionuț OPREA		Profile transversale tip Șoseaua Găiești	



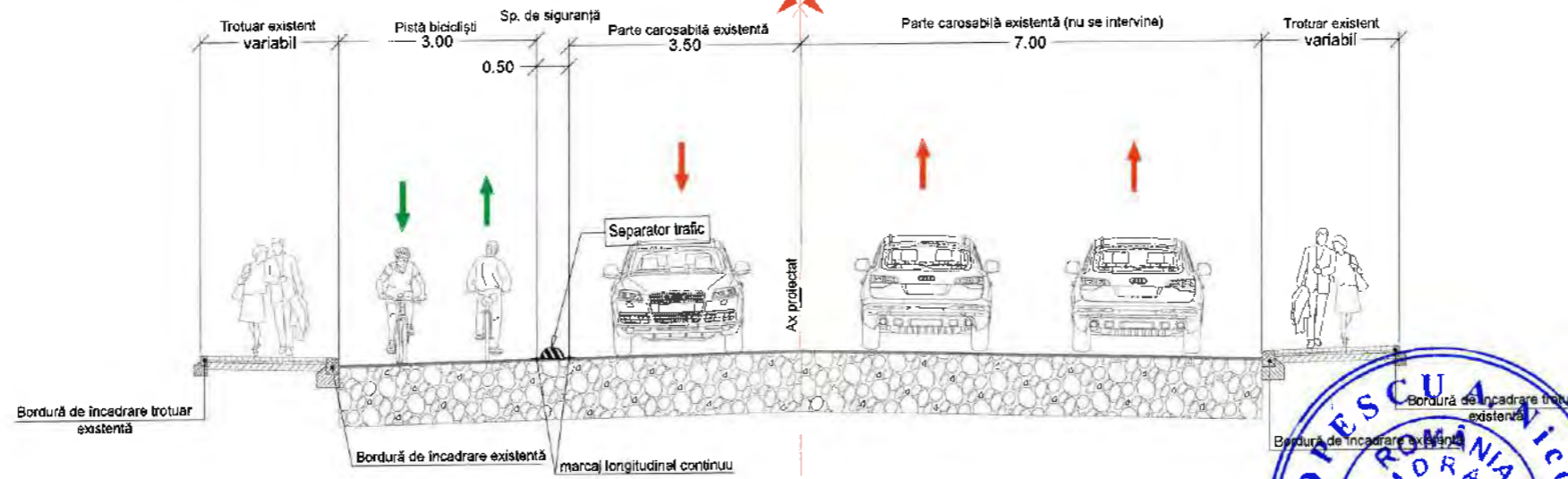




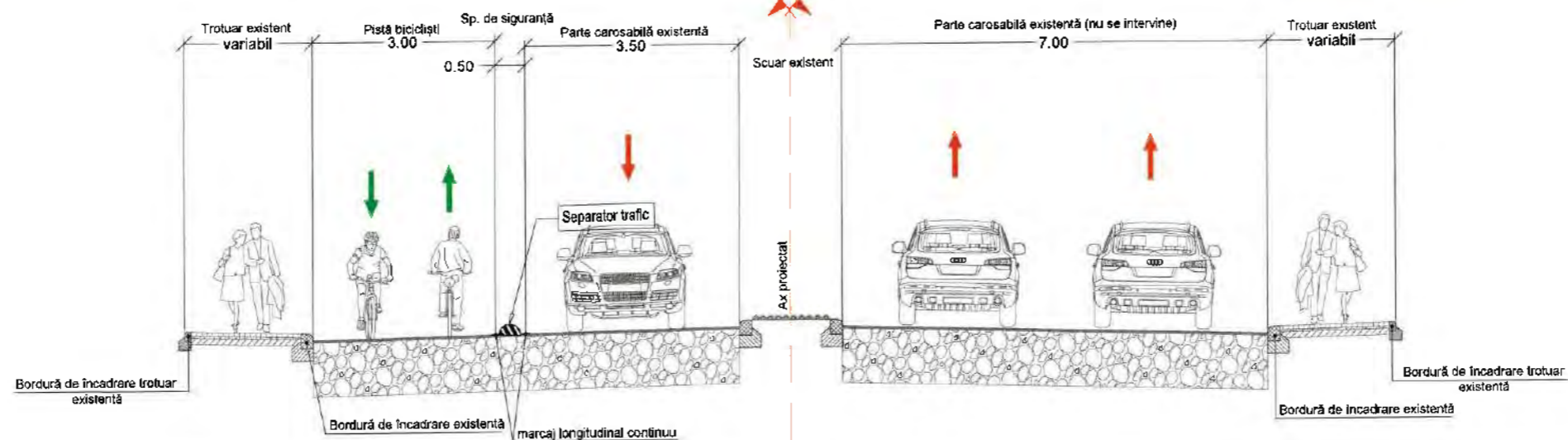




Profil transversal TIP 1  
 scara 1:100  
 Se aplică pe Strada Constantin Brâncoveanu  
 Km 0+000.00 - Km 0+190.00  
 Km 0+580.00 - Km 0+860.00



Profil transversal TIP 3  
 scara 1:100  
 Se aplică pe Strada Constantin Brâncoveanu  
 Km 0+860.00 - Km 1+328.86

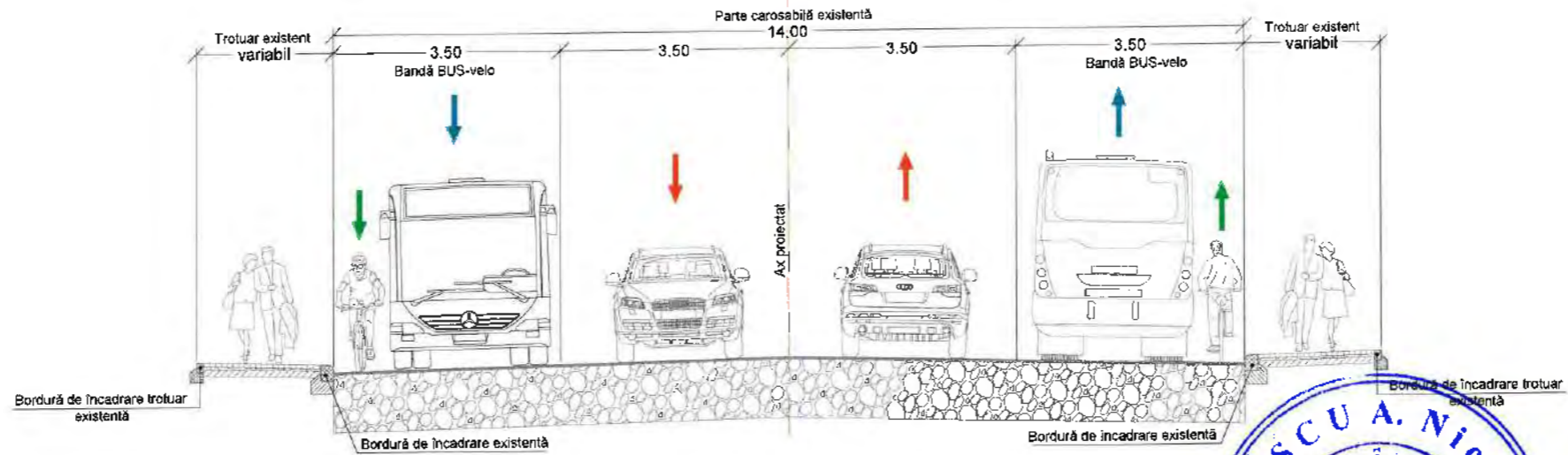


© COPYRIGHT  
 REPRODUCEREA INTEGRALĂ SAU PARȚIALĂ A ACESTUI DOCUMENT, PRECUM ȘI TRANSMITEREA DATELOR INCLUSE ÎN ACEȘTEA ESTE PERMISĂ NUMAI ÎN CONDIȚIILE STIPULATE ÎN CONTRACT. UTILIZAREA EXTRA-CONTRACTUALĂ NECESITĂ ACORDUL SCRIS AL PROIECTANTULUI GENERAL (RESPECTIV S.C. FIP CONSULTING S.R.L.) ORICE MODIFICARE FĂRĂ ACORDUL SCRIS AL PROIECTANTULUI NU ESTE PERMISĂ.

VERIFICATOR / EXPERT	NUME	SEMĂNĂTURA	CERINȚA	REFERAT NR. / EXPERTIZA DIN DATA
FIP CONSULTING LUCRUL OPERĂRII strada Căceru Ubricani   nr. 20   etaj 4   sector 3   București J405963/2020			EDITIE: 01 REVIZIE: 00 SCARA: 1:100 DATA: 2023	BENEFICIAR: MUNICIPIUL TÂRGOVIȘTE Adresa: Str. Revoluției nr. 1-3, 130011 TITLU PROIECT: "Sustinerea intermodalității și transportului urban în Municipiul Târgoviște" TITLU PLANSA: Profile transversale tip Strada Constantin Brâncoveanu Planșa Nr: PTT.11.
SOCIETATEA COMERȚIALĂ F.I.P. CONSULTING S.R.L. BUCUREȘTI - ROMANIA PR. NR.: 95/2022				



Profil transversal TIP 1  
 scara 1:100  
 Se aplică pe Strada Gării  
 Km 0+050.0 - Km 0+648.60

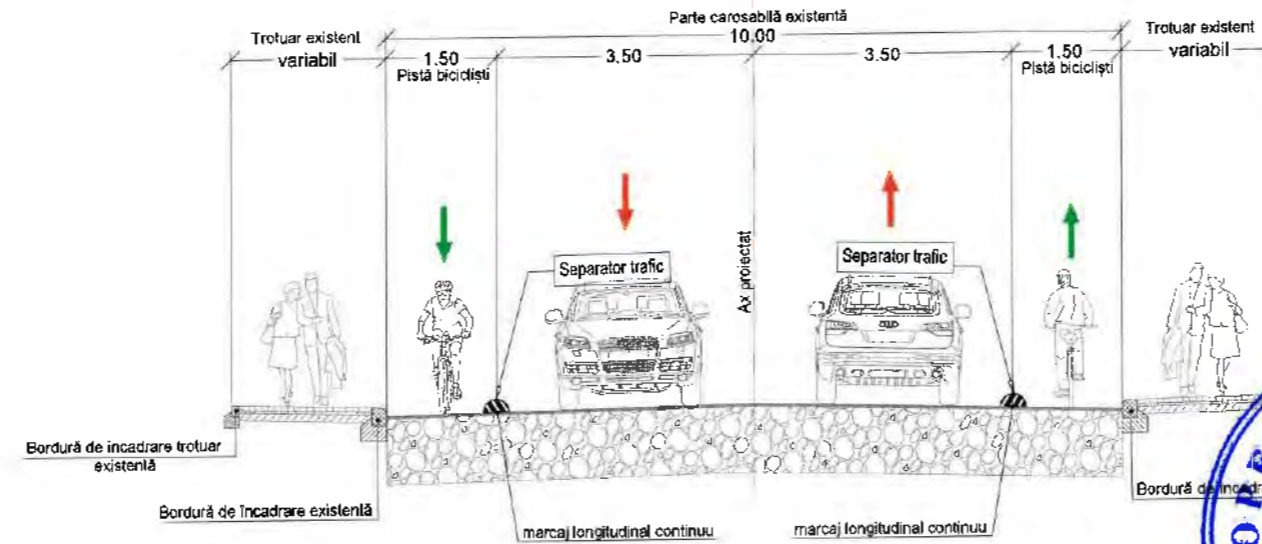


© COPYRIGHT / REPRODUCEREA INTEGRALĂ SAU PARȚIALĂ A ACESTUI DOCUMENT, PRECUM ȘI TRANSMITEREA DATELOR INCLUSE ÎN ACESTEA ESTE PERMISĂ NUMAI ÎN CONDIȚIILE STIPULATE ÎN CONTRACT. UTILIZAREA EXTRA-CONTRACTUALĂ NECESITĂ ACORDUL SCRIS AL PROIECTANTULUI GENERAL (RESPECTIV S.C. FIP CONSULTING S.R.L.) ORICE MODIFICARE FĂRĂ ACORDUL SCRIS AL PROIECTANTULUI NU ESTE PERMISĂ.

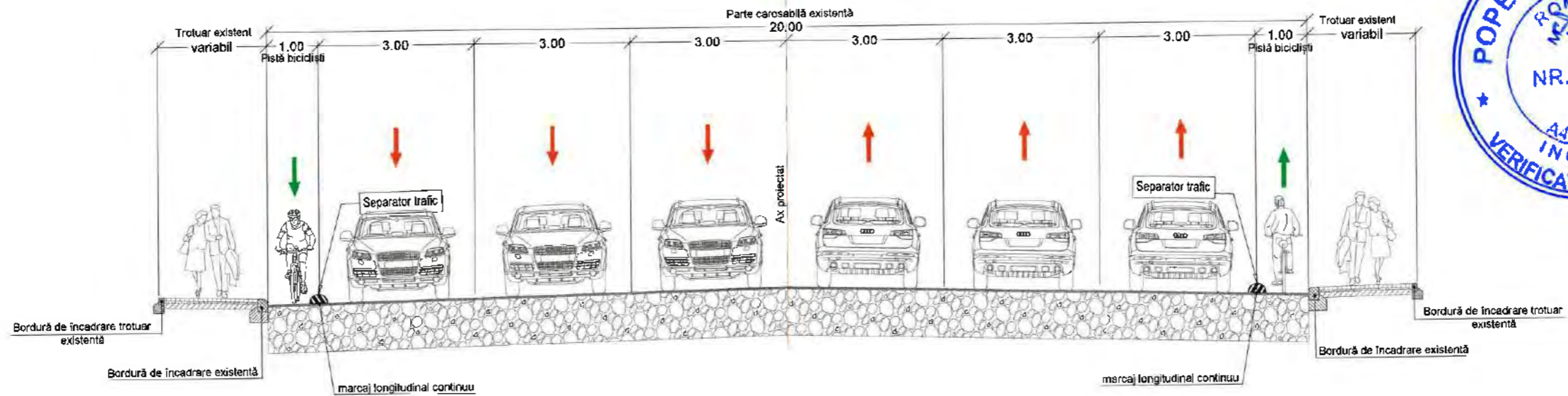
VERIFICATOR / EXPERT	NUME	SEMĂNĂTURA	CERINȚA	REFERAT NR. / EXPERTIZA DIN
 <small>strada Cluceru Udrican   nr. 20   etaj 4   sector 3   București                      J405888/2020</small>			EDITIE: 01 REVIZIE: 00	BENEFICIAR: MUNICIPIUL TÂRGOVIȘTE Adresa: Str. Revoluției nr. 1-3, 130011 P.R.NR.: 93/2022
SPECIFICAȚIA:	NUME:	SEMĂNĂTURA:	SCARA: 1:100	FAZA: DTAC/PTE
PROIECTAT:	ing. Bogdan DOGARIU		DATA: 2023	Planșa Nr: PTT.13.
DESENAT:	ing. Ionuț OPREA		TITLU PLANȘA: Profile transversale tip Strada Gării	



Profil transversal TIP 1  
 scara 1:100  
 Se aplică pe Strada Lt. Stancu Ion  
 Km 0+000.0 - Km 0+690.00



Profil transversal TIP 2  
 scara 1:100  
 Se aplică pe Strada Lt. Stancu Ion  
 Km 0+690.0 - Km 0+737.08

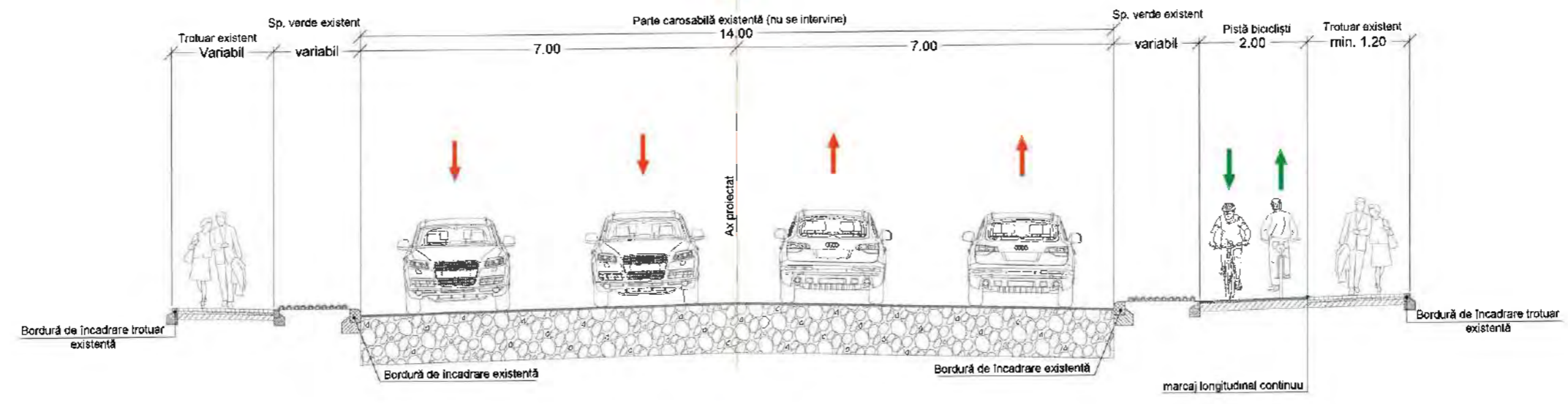


© COPYRIGHT  
 REPRODUCEREA INTEGRALĂ SAU PARȚIALĂ A ACESTUI DOCUMENT, PRECUM ȘI TRANSMITEREA DATELOR INCLUSE ÎN ACESTEA ESTE PERMISĂ NUMAI ÎN CONDIȚIILE STIPULATE ÎN CONTRACT. UTILIZAREA EXTRA-CONTRACTUALĂ NECESITĂ ACORDUL SCRIS AL PROIECTANTULUI GENERAL (RESPECTIV S.C. FIP CONSULTING S.R.L.) ORICE MODIFICARE FĂRĂ ACORDUL SCRIS AL PROIECTANTULUI NU ESTE PERMISĂ.

VERIFICATOR / EXPERT	NUME	SEMNĂTURA	CERINȚA	REFERAT NR. / EXPERTIZA DIN DATA
FIP CONSULTING ȘOS. CIUCANU ULCIUCANI NR. 20   ETAJ 4   SECTOR 5   BUCUREȘTI 14039969/2020			EDITIE: 01	BENEFICIAR: MUNICIPIUL TÂRGOVIȘTE
SPECIFICAȚIA: MANAGER PROIECT: ing. Bogdan DOGARIU			REVIZIE: 00	Adresa: Str. Revoluției nr. 1-3, 130011
PROIECTAT: DESENAT: ing. Ionuț OPREA			SCARA: 1:100	TITLU PROIECT: "Sustinerea intermodalității și transportului alternativ în Municipiul Târgoviște"
			DATA: 2023	TITLU PLANȘA: Profile transversale tip Strada Lt. Stancu Ion
				FAZA: DTAC/PTE
				Planșa Nr.: PTT.14.



Profil transversal TIP 1  
 scara 1:100  
 Se aplică pe Strada Petru Cercel  
 Km 0+000.0 - Km 0+441.87



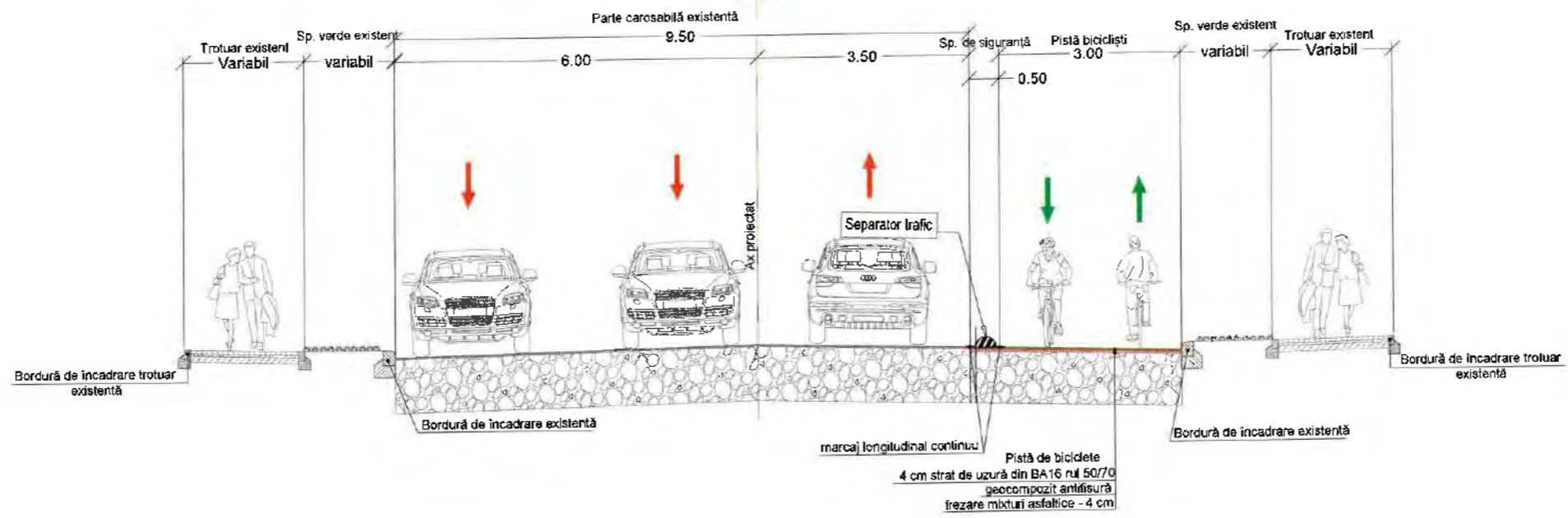
REPRODUCEREA INTEGRALĂ SAU PARȚIALĂ A ACESTUI DOCUMENT, PRECUM ȘI TRANSMITEREA DATELOR INCLUSE ÎN ACESTEA ESTE PERMISĂ NUMAI ÎN CONDIȚIILE STIPULATE ÎN CONTRACT. UTILIZAREA EXTRA-CONTRACTUALĂ NECESITĂ ACORDUL SCRIS AL PROIECTANTULUI GENERAL (RESPECTIV S.C. FIP CONSULTING S.R.L.) ORICE MODIFICARE FĂRĂ ACORDUL SCRIS AL PROIECTANTULUI NU ESTE PERMISĂ.

VERIFICATOR / EXPERT	NUME	SEMNĂTURA	CERINȚA	REFERAT NR. / EXPERTIZA DIN
<p>streda Cluceru Uorican   nr. 20   etaj 4   sector 3   Bucureș                      J409969/2020</p>			EDITIE: 01 REVIZIE: 00	BENEFICIAR: MUNICIPIUL TÂRGOVIȘTE Adresa: Str. Revoluției nr. 1-3, 130011
SPECIFICAȚIA:	NUME:	SEMNĂTURA:	SCARA: 1:100	TITLU PROIECT: "Susținerea intermodalității și transportului alternativ în Municipiul Târgoviște"
MANAGER PROIECT:	Ing. Bogdan DOGARIU			FAZA: DTAC/PTE
PROIECTAT:	Ing. Bogdan DOGARIU			Planșă Nr: PTT.15.
DESENAT:	Ing. Ionuț OPREA		DATA: 2023	TITLU PLANȘA: Profile transversale tip Strada Petru Cercel





Profil transversal TIP 1  
 scara 1:100  
 Se aplică pe Strada Poet Grigore Alexandrescu  
 Km 0+000.0 - Km 0+200.0

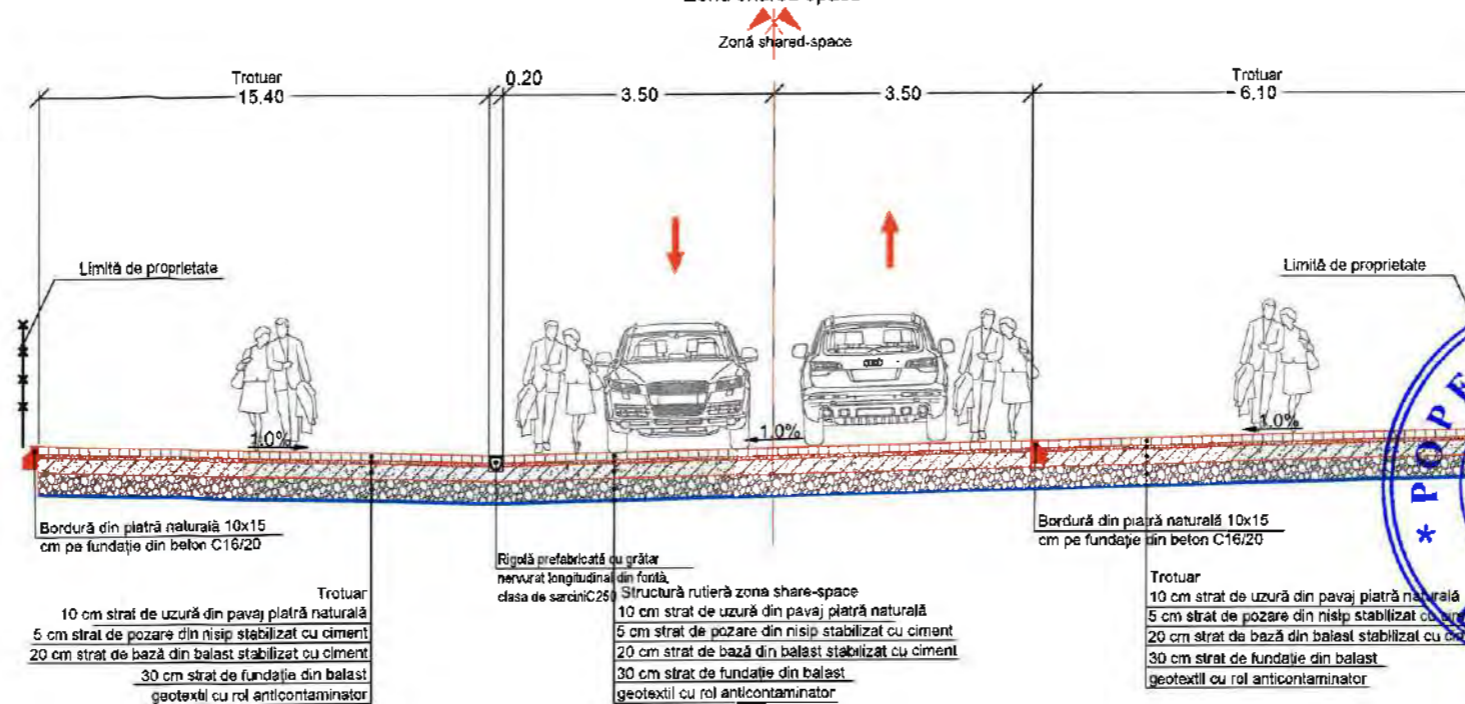


© COPYRIGHT  
 REPRODUCEREA INTEGRALĂ SAU PARȚIALĂ A ACESTUI DOCUMENT, PREȚIUM ȘI TRANSMITEREA DATELOR INCLUSE ÎN ACESTEA ESTE PERMISĂ NUMAI ÎN CONDIȚIILE STIPULATE ÎN CONTRACT. UTILIZAREA EXTRA-CONTRACTUALĂ NECESITĂ ACORDUL SCRIS AL PROIECTANTULUI GENERAL (RESPECTIV S.C. FIP CONSULTING S.R.L.) ORICE MODIFICARE FĂRĂ ACORDUL SCRIS AL PROIECTANTULUI NU ESTE PERMISĂ.

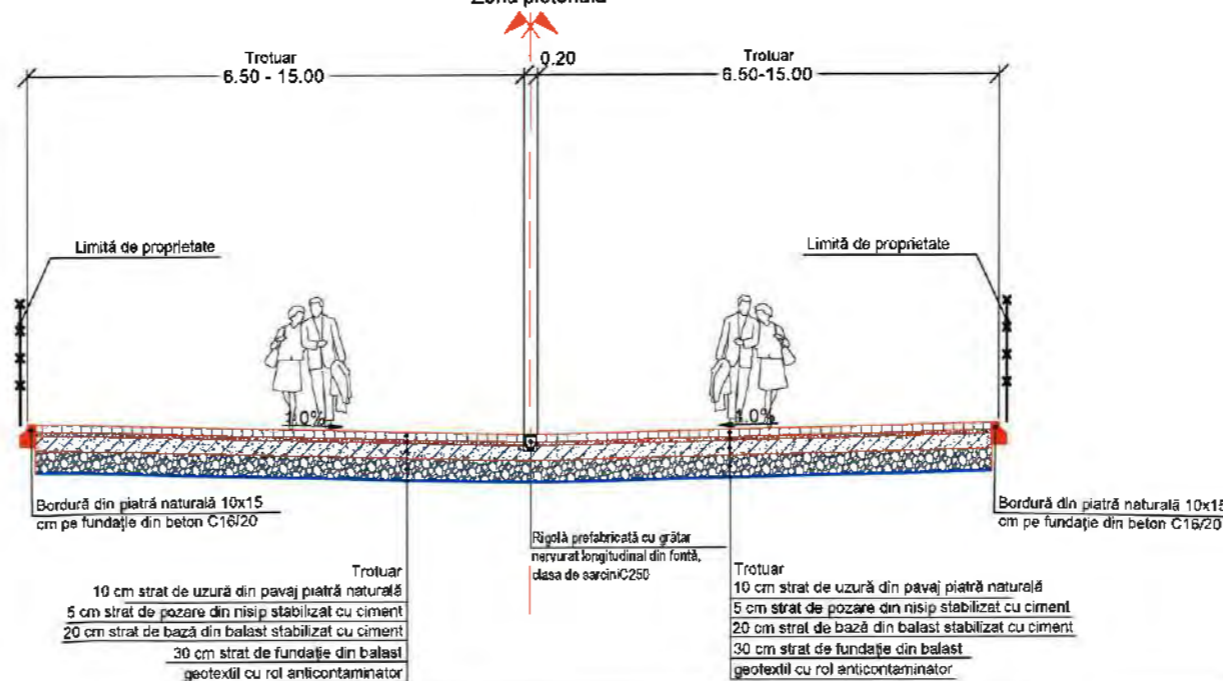
VERIFICATOR / EXPERT	NUME	SEMNĂTURA	CERINȚA	REFERAT NR. / EXPERTIZA D
FIP CONSULTING <small>STRADA CIUCANU LILICIANI   nr. 20   etaj 4   sector 3   București                  J40/9969/2020</small>				EDITIE: 01 REVIZIE: 00
SPECIFICAȚIA: MANAGER PROIECT: ing. Bogdan DOGARIU PROIECTAT: ing. Bogdan DOGARIU DESENAT: ing. Ionuț OPREA			BENEFICIAR: MUNICIPIUL TÂRGOVIȘTE Adresa: Str. Revoluției nr. 1-3, 130011 TITLU PROIECT: "Sustținerea intermodalității și transportului alternativ în Municipiul Târgoviște" TITLU PLANSA: Profile transversale tip Strada Poet Grigore Alexandrescu	NR. 93/2022 FAZA: DTAC/PTE Planșa Nr: PTT.16.



Profil transversal TIP 1  
scara 1:100  
Se aplică pe Strada Stelea  
Zona shared-space



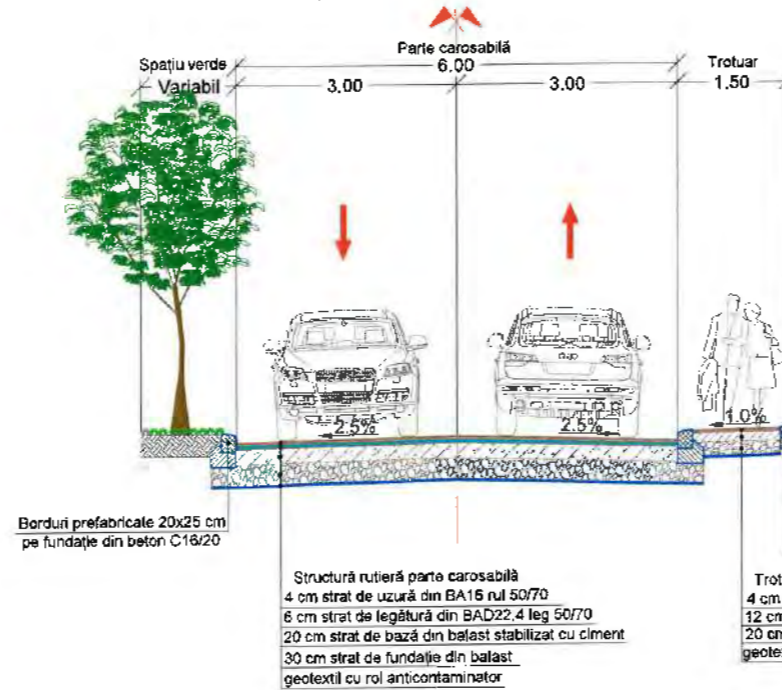
Profil transversal TIP 2  
scara 1:100  
Se aplică pe Strada Revoluției  
Zona pietonală



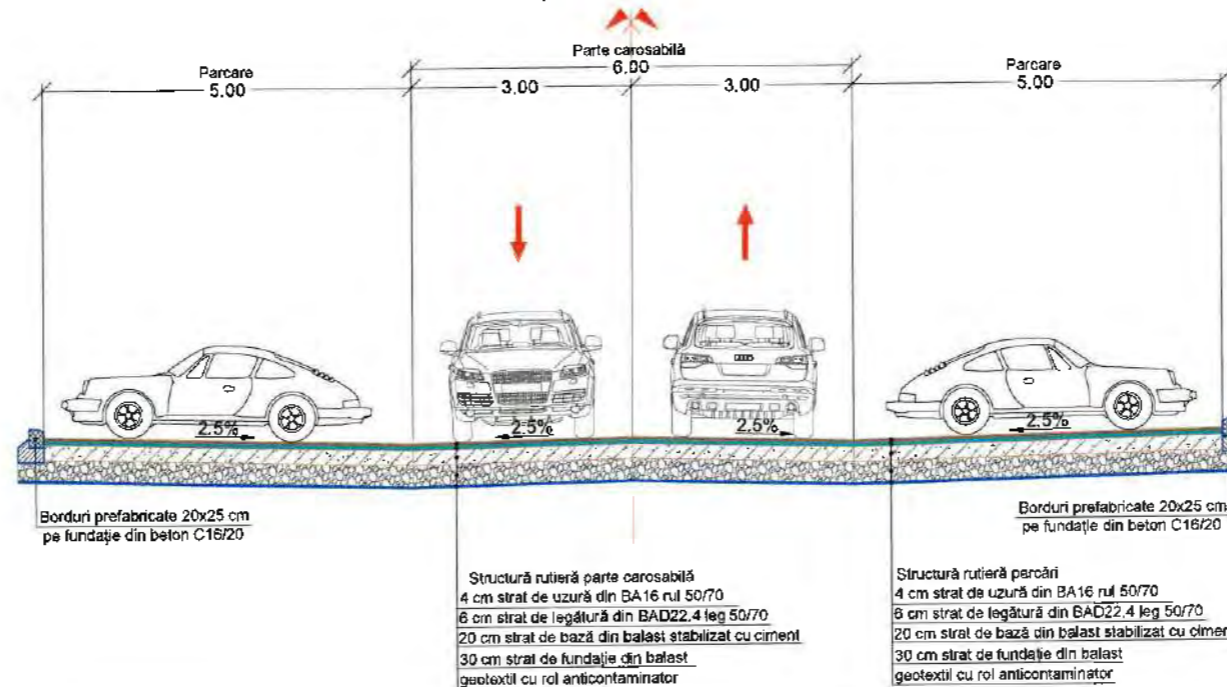
REPRODUCEREA INTEGRALĂ SAU PARȚIALĂ A ACESTUI DOCUMENT, PRECUM ȘI TRANSMITEREA DATELOR INCLUSE ÎN ACSI ȘI EA ESTE PERMISĂ NUMAI ÎN CONDIȚIILE STIPULATE ÎN CONTRACT. UTILIZAREA EXTRA-CONTRACTUALĂ NECESITĂ ACORDUL SCRIS AL PROIECTANTULUI GENERAL (RESPECTIV S.C. FIP CONSULTING S.R.L.) ORICE MODIFICARE FĂRĂ ACORDUL SCRIS AL PROIECTANTULUI NU ESTE PERMISĂ.

VERIFICATOR / EXPERT	NUME	SEMNĂTURA	CERINȚA	REFERAT NR. / EXPERTIZA DIN DATA
 <small>Strada Cluceru Urliceni   nr. 20   etaj 4   sector 3   București J4099832020</small>	EDITIE:	01	BENEFICIAR:	MUNICIPIUL TÂRGOVIȘTE
	REVIZIE:	00	Adresa:	Str. Revoluției nr. 1-3, 130011
SPECIFICAȚIA:	NUME:	SEMNĂTURA:	SCARA:	TITLU PROIECT:
MANAGER PROIECT:	ing. Bogdan DOGARIU		1:100	"Sustinerea intermodalității și transportului alternativ în Municipiul Târgoviște"
PROIECTAT:	ing. Bogdan DOGARIU		DATA:	TITLU PLANȘA:
DESEMAT:	ing. Ionuț OPREA		2023	Profile transversale tip Strada Revoluției
				PR.NR.: 93/2022
				FAZA: DTAC/PTE
				Planșa Nr. PTT.17.

Profil transversal TIP 1  
scara 1:100  
Se aplică pe drumul de acces Park & Ride



Profil transversal TIP 1  
scara 1:100  
Se aplică în incinta Park & Ride




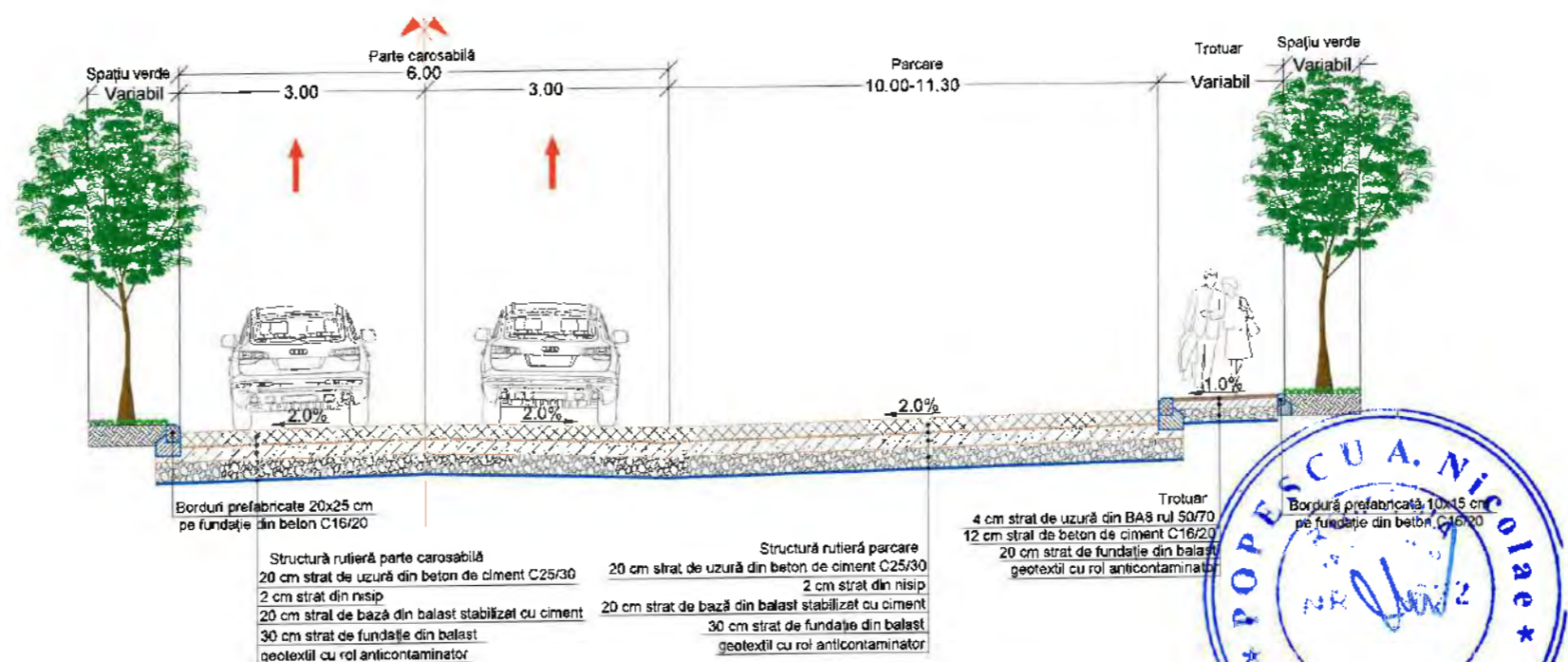
REPRODUCEREA INTEGRALĂ SAU PARȚIALĂ A ACESTUI DOCUMENT, PRECUM ȘI TRANSMITEREA DATELOR INCLUSE ÎN ACEȘTEA ESTE PERMISĂ NUMAI ÎN CONDIȚIILE STIPULATE ÎN CONTRACT. UTILIZAREA EXTRA-CONTRACTUALĂ NECESITĂ ACORDUL SCRIS AL PROIECTANTULUI GENERAL (RESPECTIV S.C. FIP CONSULTING S.R.L.) ORICE MODIFICARE FĂRĂ ACORDUL SCRIS AL PROIECTANTULUI NU ESTE PERMISĂ.

VERIFICATOR / EXPERT	NUME	SEMNĂTURA	CERINȚA	REFERAT NR. / EXPERTIZA DIN DATA
<p>FIP CONSULTING LIMITED LIABILITY COMPANY</p> <p>strada Cluceru Udricani   nr. 20   etaj 4   sector 3   București J409989/2020</p>				<p>EDITIE: 01</p> <p>REVIZIE: 00</p> <p>SCARA: 1:100</p> <p>DATA: 2023</p>
<p>SPECIFICAȚIA:</p> <p>MANAGER PROIECT:</p> <p>PROIECTAT:</p> <p>DESENAT:</p>				<p>BENEFICIAR: MUNICIPIUL TÂRGOVIȘTE</p> <p>Adresa: Str. Revoluției nr. 1-3, 130011</p> <p>TITLU PROIECT: "Sustinerea intermodalității și transportului alternativ în Municipiul Târgoviște"</p> <p>TITLU PLANȘA: Profile transversale tip Park &amp; Ride</p>
				<p>FAZA: DTAC/PTT</p> <p>Planșa Nr. PTT.18.</p>





Profil transversal TIP 1  
 scara 1:100  
 Se aplică în incintă Terminal Sinaia



REPRODUCEREA INTEGRALĂ SAU PARȚIALĂ A ACESTUI DOCUMENT, PRECUM ȘI TRANSMITEREA DATELOR INCLUSE ÎN ACEȘTEA ESTE PERMISĂ NUMAI ÎN CONDIȚIILE STIPULATE ÎN CONTRACT. UTILIZAREA EXTRA-CONTRACTUALĂ NECESITĂ ACORDUL SCRIS AL PROIECTANTULUI GENERAL (RESPECTIV S.C. FIP CONSULTING S.R.L.) ORICĂ MODIFICARE FĂRĂ ACORDUL SCRIS AL PROIECTANTULUI NU ESTE PERMISĂ.

VERIFICATOR / EXPERT	NUME	SEMNĂTURA	CERINȚA	REFERAT NR. / EXPERTIZA DIN DATA
<p>Strada Chisina Udricani   nr. 20   etaj 4   sector 3   București                      J40/0909/2020</p>			EDITIE: 01 REVIZIE: 00	BENEFICIAR: MUNICIPIUL TÂRGOVIȘTE Adresa: Str. Revoluției nr. 1-3, 130011
SPECIFICAȚIA:	NUME:	SEMNĂTURA:	SCARA: 1:100	TITLU PROIECT: "Susținerea intermodalității și transportului alternativ în Municipiul Târgoviște"
MANAGER PROIECT:	ing. Bogdan DOGARIU		DATA: 2023	TITLU PLANȘA: Profile transversale tip Terminal Sinaia
PROIECTAT:	ing. Bogdan DOGARIU			
DESENAT:	ing. Ionuț OPREA			



PR.NR.: 93/2022  
 FAZA: DTAC/PTE  
 Planșa Nr: PTT.20.